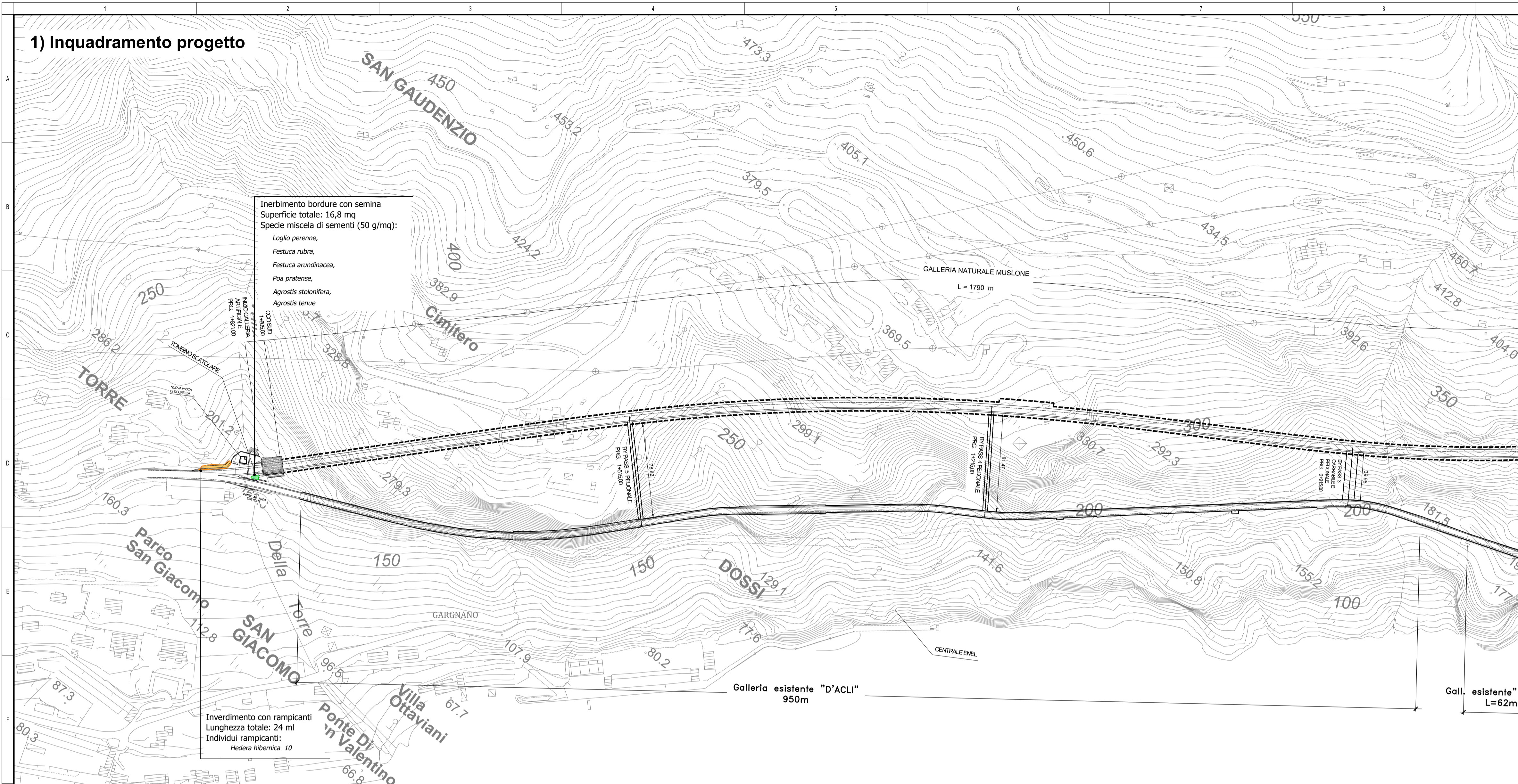
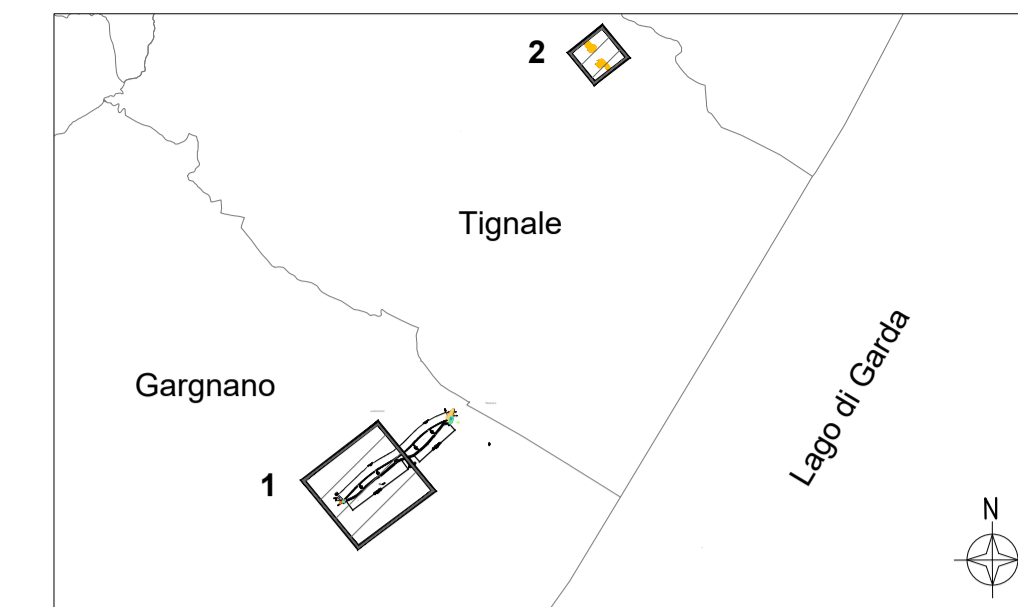


1) Inquadramento progetto



KEY PLAN



Legenda

- Tracciato di progetto
- Confini comunali

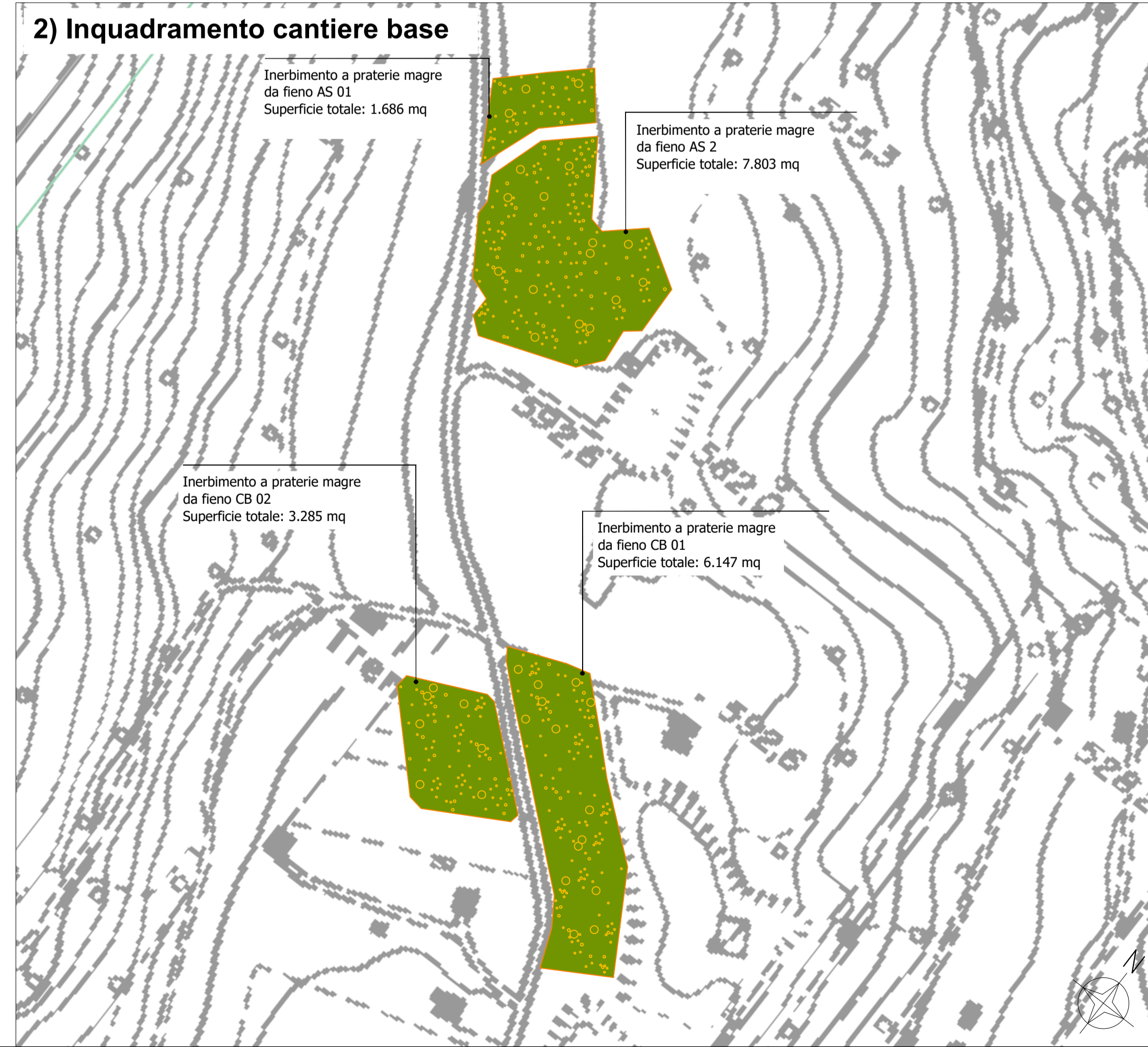
Interventi di mitigazione

- Opere a verde**
- Sistemazione della rotatoria mediante inserimento di essenze vegetali di arredo
 - Inerbimento bordure aree intercluse
 - Inverdimento delle scarpate

Interventi di ripristino

- Ripristino aree di cantiere mediante inerbimento a praterie magre da fieno di *Alopecurus pratensis* e *Sanguisorba officinalis*

2) Inquadramento cantiere base



anas
 GRUPPO FS ITALIANE
 Direzione Progettazione e Realizzazione Lavori

S.S. 45bis - Gardesana Occidentale
 Opere di costruzione della galleria in variante tra il km 86+567 e il km 88+800 finalizzata a sottendere le attuali gallerie ogivali a sezione ristretta

PROGETTO DEFINITIVO COD. MI92

PROGETTAZIONE: ANAS - DIREZIONE PROGETTAZIONE E REALIZZAZIONE LAVORI

PROGETTISTA: Dott. Ing. Antonio Scalamandrè Ordine Ing. di Frasimone n. 1063	
IL GEOLOGO Dott. Geol. Serena Mojetta Ordine Geol. di Roma n. 928	
IL RESPONSABILE DEL S.I.A. Dott. Ing. Laura Troiani Ordine Ing. di Roma n. 31890	
COORDINATORE DELLA SICUREZZA IN FASE DI PROGETTAZIONE Geom. Fabio Quondam	
VISTO IL RESPONSABILE DEL PROCEDIMENTO Dott. Ing. Giancarlo Luongo	
PROTOCOLLO	DATA

RELAZIONE PAESAGGISTICA

Planimetria di dettaglio interventi opere a verde (Tav. 1/2)

CODICE PROGETTO	NOME FILE	REVISIONE	SCALA
PROGETTO	T001A00AMBPP01_A	A	1:2.000
D P M I 0 0 9 2	D 1 8		
CODICE ELAB.	T001A00AMBPP01		
D			
C			
B			
A	EMISSIONE	Mar 2020	
REV.	DESCRIZIONE	DATA	REDATTO VERIFICATO APPROVATO