



**Legenda**

-  Tracciato di progetto
-  Aree di trasformazione definitiva

Particelle catastali interessate dagli interventi

Opera	Codice comune	Foglio catastale	Particella
Imbocco sud	D924	2	883
	D924	2	978
	D924	2	1365
Imbocco nord	D924	2	1280
	D924	2	1281
	D924	2	683
	D924	2	689

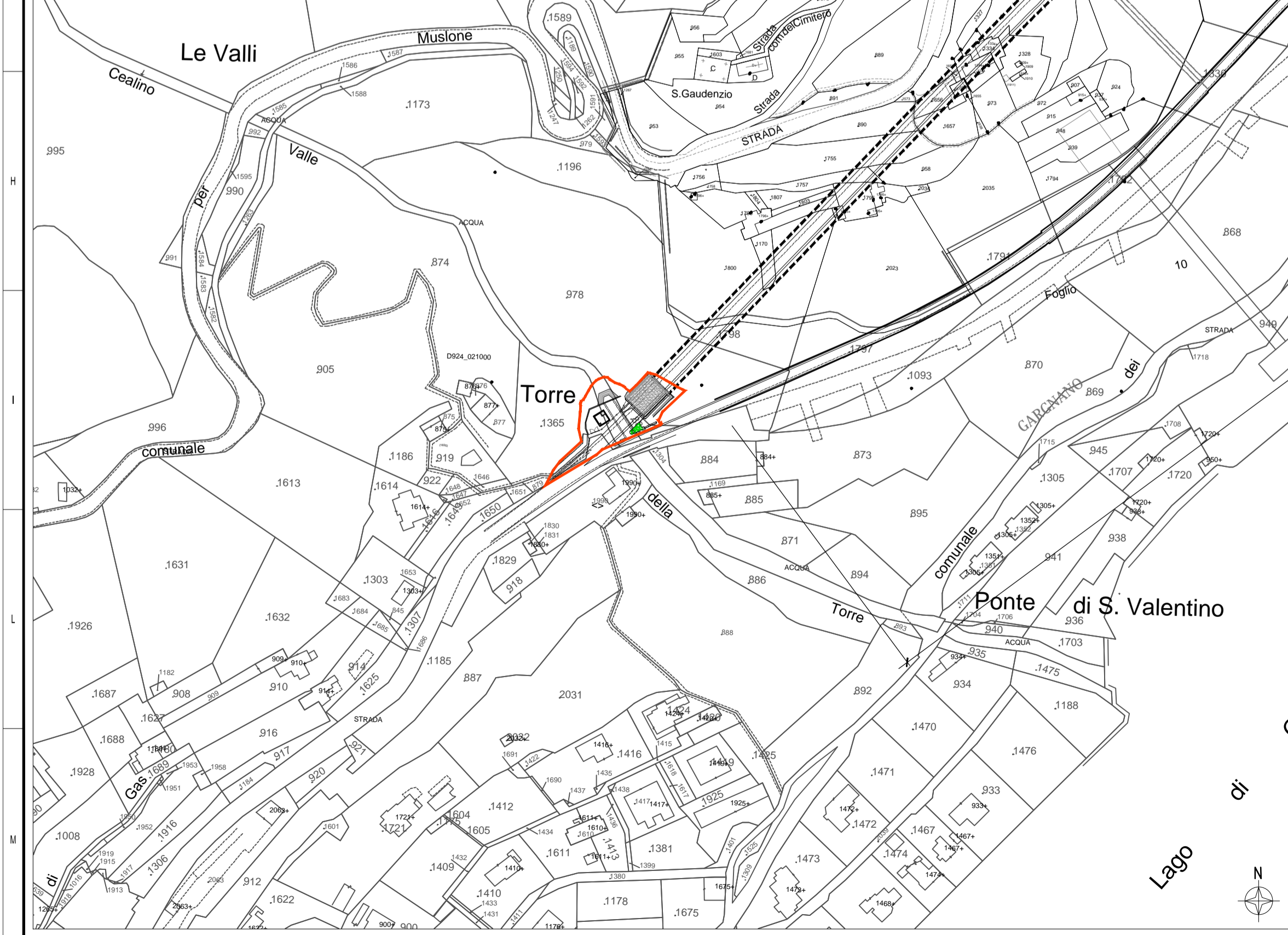
Rilievo fotografico area imbocco sud



Rilievo fotografico area imbocco nord



Planimetria di progetto dell'imbocco sud su cartografia catastale. Scala 1:2000



Planimetria di progetto dell'imbocco nord su cartografia catastale. Scala 1:2000




**anas**  
GRUPPO FS ITALIANE

Direzione Progettazione e Realizzazione Lavori

**S.S. 45bis - Gardesana Occidentale**  
Opere di costruzione della galleria in variante tra il km 86+567 e il km 88+800 finalizzata a sottendere le attuali gallerie ogivali a sezione ristretta

**PROGETTO DEFINITIVO** COD. MI92

PROGETTAZIONE: ANAS - DIREZIONE PROGETTAZIONE E REALIZZAZIONE LAVORI

PROGETTISTA:  
Dott. Ing. Antonio Scalamandrè  
Ordine Ing. di Frasine n. 1063

IL GEOLOGO  
Dott. Geol. Serena Majetta  
Ordine Geol. di Roma n. 928

IL RESPONSABILE DEL S.L.A.  
Dott. Ing. Laura Troiani  
Ordine Ing. di Roma n. 31890

COORDINATORE DELLA SICUREZZA IN FASE DI PROGETTAZIONE  
Geom. Fabio Quondam

VISTO IL RESPONSABILE DEL PROCEDIMENTO  
Dott. Ing. Giancarlo Luongo

PROTOCOLLO DATA

**TRASFORMAZIONE DEL BOSCO**  
Planimetria catastale

CODICE PROGETTO		NOME FILE	REVISIONE	SCALA
PROGETTO	LV. PROG.	T001A02AMBPL01_A.pdf		
<b>DPMI0092</b>	<b>D 18</b>		<b>A</b>	1:2000
D				
C				
B				
A	EMISSIONE		Mar 2020	
REV.	DESCRIZIONE		DATA	REDDATTO VERIFICATO APPROVATO