











LEGENDA

-  CONDOTTA ESISTENTE
-  CONDOTTA FUTURA
-  PIATTAFORMA ITALIANA
-  PIATTAFORMA CROATA
-  PIATTAFORMA NUOVA
-  POZZO
-  COSTA CROATA
-  COSTA ITALIANA
-  TRACCIATO INDICATIVO DELLA CONDOTTA
-  LINEA MEDIANA

RIFERIMENTO

Izradlo: Gordan Brzica, dipl. Inz
 Software MapPro v2.0

SCALE

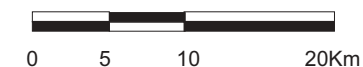


TAVOLA 2.1a

STUDIO DI IMPATTO
 AMBIENTALE
 PROGETTO DI COLTIVAZIONE
 CAMPO ANNAMARIA

STRUTTURA CAMPO GAS ANNAMARIA
 E CAMPI LIMITROFI