







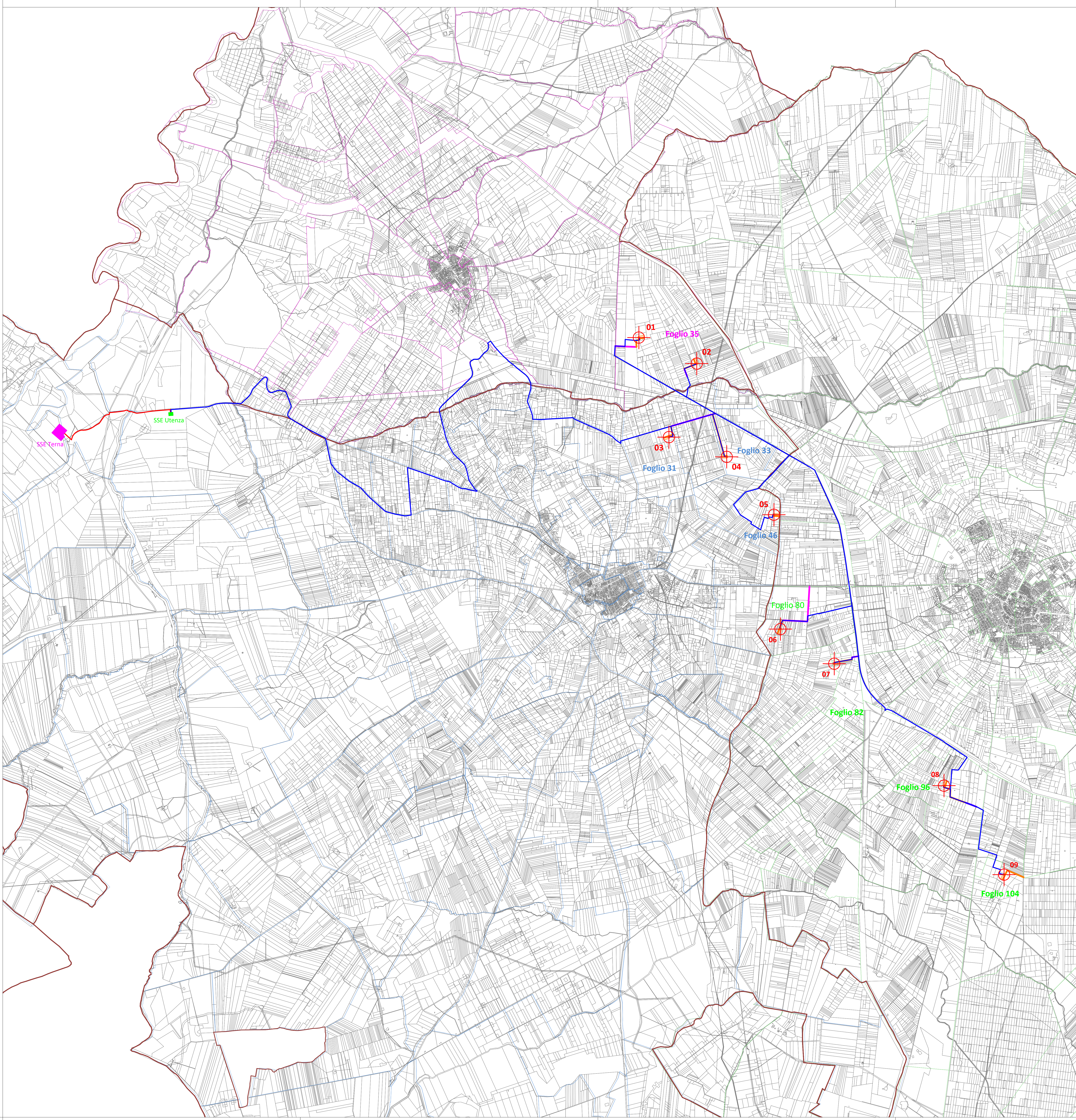


LEGENDA

Confini comunali

-  Aerogeneratore
-  Piazzola di montaggio
-  Stazione di Utenza
-  Cavidotto_MT
-  Cavidotto_AT
-  Stazione Terna
-  Viabilità da realizzare
-  Viabilità da adeguare



| TABELLA DI CONFORMITA' - D.M. 10989/2010 | | LEGENDA | | | | |
|--|--|---------|----|--------------------------|----|----|
| U/R | REQUISITO | SI | NO | REQUISITO | SI | NO |
| 1 | Area a base di concessione urbanistica (Piano di C. Cap. 452/04) | | | ALBERGATO (Sistemazione) | | |
| 2 | Area a base di concessione urbanistica (Piano di C. Cap. 452/04) | | | ALBERGATO (Sistemazione) | | |
| 3 | Area a base di concessione urbanistica (Piano di C. Cap. 452/04) | | | ALBERGATO (Sistemazione) | | |
| 4 | Area a base di concessione urbanistica (Piano di C. Cap. 452/04) | | | ALBERGATO (Sistemazione) | | |
| 5 | Area a base di concessione urbanistica (Piano di C. Cap. 452/04) | | | ALBERGATO (Sistemazione) | | |
| 6 | Area a base di concessione urbanistica (Piano di C. Cap. 452/04) | | | ALBERGATO (Sistemazione) | | |
| 7 | Area a base di concessione urbanistica (Piano di C. Cap. 452/04) | | | ALBERGATO (Sistemazione) | | |
| 8 | Area a base di concessione urbanistica (Piano di C. Cap. 452/04) | | | ALBERGATO (Sistemazione) | | |
| 9 | Area a base di concessione urbanistica (Piano di C. Cap. 452/04) | | | ALBERGATO (Sistemazione) | | |
| 10 | Area a base di concessione urbanistica (Piano di C. Cap. 452/04) | | | ALBERGATO (Sistemazione) | | |
| 11 | Area a base di concessione urbanistica (Piano di C. Cap. 452/04) | | | ALBERGATO (Sistemazione) | | |
| 12 | Area a base di concessione urbanistica (Piano di C. Cap. 452/04) | | | ALBERGATO (Sistemazione) | | |
| 13 | Area a base di concessione urbanistica (Piano di C. Cap. 452/04) | | | ALBERGATO (Sistemazione) | | |
| 14 | Area a base di concessione urbanistica (Piano di C. Cap. 452/04) | | | ALBERGATO (Sistemazione) | | |
| 15 | Area a base di concessione urbanistica (Piano di C. Cap. 452/04) | | | ALBERGATO (Sistemazione) | | |
| 16 | Area a base di concessione urbanistica (Piano di C. Cap. 452/04) | | | ALBERGATO (Sistemazione) | | |
| 17 | Area a base di concessione urbanistica (Piano di C. Cap. 452/04) | | | ALBERGATO (Sistemazione) | | |
| 18 | Area a base di concessione urbanistica (Piano di C. Cap. 452/04) | | | ALBERGATO (Sistemazione) | | |
| 19 | Area a base di concessione urbanistica (Piano di C. Cap. 452/04) | | | ALBERGATO (Sistemazione) | | |
| 20 | Area a base di concessione urbanistica (Piano di C. Cap. 452/04) | | | ALBERGATO (Sistemazione) | | |
| 21 | Area a base di concessione urbanistica (Piano di C. Cap. 452/04) | | | ALBERGATO (Sistemazione) | | |
| 22 | Area a base di concessione urbanistica (Piano di C. Cap. 452/04) | | | ALBERGATO (Sistemazione) | | |
| 23 | Area a base di concessione urbanistica (Piano di C. Cap. 452/04) | | | ALBERGATO (Sistemazione) | | |
| 24 | Area a base di concessione urbanistica (Piano di C. Cap. 452/04) | | | ALBERGATO (Sistemazione) | | |
| 25 | Area a base di concessione urbanistica (Piano di C. Cap. 452/04) | | | ALBERGATO (Sistemazione) | | |
| 26 | Area a base di concessione urbanistica (Piano di C. Cap. 452/04) | | | ALBERGATO (Sistemazione) | | |
| 27 | Area a base di concessione urbanistica (Piano di C. Cap. 452/04) | | | ALBERGATO (Sistemazione) | | |
| 28 | Area a base di concessione urbanistica (Piano di C. Cap. 452/04) | | | ALBERGATO (Sistemazione) | | |
| 29 | Area a base di concessione urbanistica (Piano di C. Cap. 452/04) | | | ALBERGATO (Sistemazione) | | |
| 30 | Area a base di concessione urbanistica (Piano di C. Cap. 452/04) | | | ALBERGATO (Sistemazione) | | |
| 31 | Area a base di concessione urbanistica (Piano di C. Cap. 452/04) | | | ALBERGATO (Sistemazione) | | |
| 32 | Area a base di concessione urbanistica (Piano di C. Cap. 452/04) | | | ALBERGATO (Sistemazione) | | |
| 33 | Area a base di concessione urbanistica (Piano di C. Cap. 452/04) | | | ALBERGATO (Sistemazione) | | |
| 34 | Area a base di concessione urbanistica (Piano di C. Cap. 452/04) | | | ALBERGATO (Sistemazione) | | |
| 35 | Area a base di concessione urbanistica (Piano di C. Cap. 452/04) | | | ALBERGATO (Sistemazione) | | |
| 36 | Area a base di concessione urbanistica (Piano di C. Cap. 452/04) | | | ALBERGATO (Sistemazione) | | |
| 37 | Area a base di concessione urbanistica (Piano di C. Cap. 452/04) | | | ALBERGATO (Sistemazione) | | |
| 38 | Area a base di concessione urbanistica (Piano di C. Cap. 452/04) | | | ALBERGATO (Sistemazione) | | |
| 39 | Area a base di concessione urbanistica (Piano di C. Cap. 452/04) | | | ALBERGATO (Sistemazione) | | |
| 40 | Area a base di concessione urbanistica (Piano di C. Cap. 452/04) | | | ALBERGATO (Sistemazione) | | |
| 41 | Area a base di concessione urbanistica (Piano di C. Cap. 452/04) | | | ALBERGATO (Sistemazione) | | |
| 42 | Area a base di concessione urbanistica (Piano di C. Cap. 452/04) | | | ALBERGATO (Sistemazione) | | |
| 43 | Area a base di concessione urbanistica (Piano di C. Cap. 452/04) | | | ALBERGATO (Sistemazione) | | |
| 44 | Area a base di concessione urbanistica (Piano di C. Cap. 452/04) | | | ALBERGATO (Sistemazione) | | |
| 45 | Area a base di concessione urbanistica (Piano di C. Cap. 452/04) | | | ALBERGATO (Sistemazione) | | |
| 46 | Area a base di concessione urbanistica (Piano di C. Cap. 452/04) | | | ALBERGATO (Sistemazione) | | |
| 47 | Area a base di concessione urbanistica (Piano di C. Cap. 452/04) | | | ALBERGATO (Sistemazione) | | |
| 48 | Area a base di concessione urbanistica (Piano di C. Cap. 452/04) | | | ALBERGATO (Sistemazione) | | |
| 49 | Area a base di concessione urbanistica (Piano di C. Cap. 452/04) | | | ALBERGATO (Sistemazione) | | |
| 50 | Area a base di concessione urbanistica (Piano di C. Cap. 452/04) | | | ALBERGATO (Sistemazione) | | |

-  Fogli catastali Comune di S. Paolo di Civitate
-  Fogli catastali Comune di S. Severo
-  Fogli catastali Comune di Torremaggiore
-  Particelle catastali