

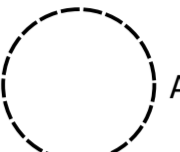
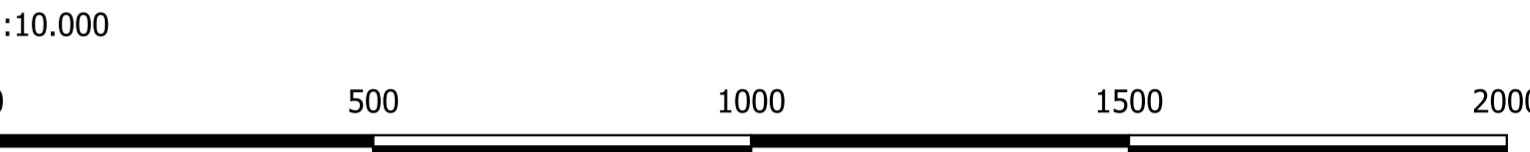


Legenda

-  Progetto
-  Diametro rotore
-  Areale ricognizioni Aerogeneratori



Progetto per la realizzazione di un Parco Eolico da realizzarsi nel territorio comunale di Serracapriola (FG), località Ciavatta

TAV. 1 - Inquadramento su ortofoto del "Parco Eolico Ciavatta". Base cartografica: Ortofoto SIT Puglia 2013

Consulente Enerplus s.r.l.  
Via Orefici, 18  
85055 Picerno (PZ)












Realizzato da:	Approvato	Approvato	Approvato
Enerplus srl			
Dott. Danilo Ferraro			
Data: Ottobre 2020	Data:	Data:	Data:

Stato revisioni

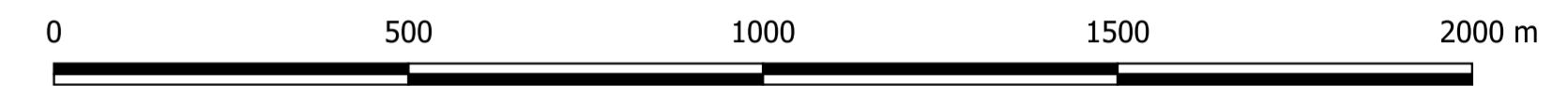
Revisione:	Data:	Descrizione:	Lista di distribuzione:
A	Ottobre 2020		



**Legenda**

-  Progetto
-  Diametro rotore
-  Areale ricognizioni Aerogeneratori
-  Vegetazione: Arato
-  Vegetazione: Inaccessibile
-  Vegetazione: Incolto
-  Vegetazione: Ortaggi
-  Vegetazione: Stoppie
-  Vegetazione: Uliveto-Vigneto

1:10.000



Progetto per la realizzazione di un Parco Eolico da realizzarsi nel territorio comunale di Serracapriola (FG), località Ciavatta

TAV. 2 - Carta della vegetazione. Base cartografica: Carta Tecnica Regionale 2008

Consulente Enerplus s.r.l.  
Via Orefici, 18  
85055 Picerno (PZ)



Realizzato da:	Approvato	Approvato	Approvato
Enerplus srl			
Dott. Danilo Ferraro			
Data: Ottobre 2020	Data:	Data:	Data:

**Stato revisioni**

Revisione:	Data:	Descrizione:	Lista di distribuzione:
A	Ottobre 2020		

