










Legenda

-  Progetto
-  Diametro rotore
-  Areale ricognizioni Aerogeneratori
-  Visibilità 1
-  Visibilità 2
-  Visibilità 3
-  Visibilità 4
-  Visibilità 5
-  Visibilità inaccessibile

1:10.000



Progetto per la realizzazione di un Parco Eolico da realizzarsi nel territorio comunale di Serracapirola (FG), località Ciavatta

TAV. 3 - Carta della visibilità al suolo. Base cartografica: Carta Tecnica Regionale 2008

Consulente Enerplus s.r.l.
Via Orefici, 18
85055 Picerno (PZ)



Realizzato da:	Approvato	Approvato	Approvato
Enerplus srl			
Dott. Danilo Ferraro			
Data: Ottobre 2020	Data:	Data:	Data:

Stato revisioni

Revisione:	Data:	Descrizione:	Lista di distribuzione:
A	Ottobre 2020		

