











**LEGENDA**

-  ZONA DI TUTELA BIOLOGICA "AREA FUORI RAVENNA"
-  ZONA DI TUTELA BIOLOGICA "PAGURO"
-  ZONA DI RIPOSO BIOLOGICO "A"
-  ZONA DI RIPOSO BIOLOGICO "B"
-  PREVISTA UBICAZIONE PIATTAFORMA ANNAMARIA "A"
-  PREVISTA UBICAZIONE PIATTAFORMA ANNAMARIA "B"
-  PIATTAFORMA ESISTENTE BREND A
-  PIATTAFORMA ESISTENTE IKA "A"
-  LINEA MEDIANA
-  CONDOTTA (TRACCIATO INDICATIVO)

**NOTA**

LA ZONA DI RIPOSO BIOLOGICO "A" E' STATA RIAPERTA ALL' ATTIVITA' DI PESCA CON D.M. 3/3/00

**RIFERIMENTO**

NAUTICARD No 1028.1 (Cattolica - Porto di volano/Pola - Porto Bado')

**SCALA**

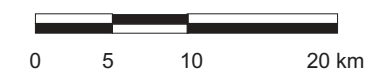


TAVOLA 3.2

STUDIO DI IMPATTO  
AMBIENTALE  
PROGETTO DI COLTIVAZIONE  
CAMPO ANNAMARIA

CARTA DEI VINCOLI