



Wind Farm "CIAVATTA"

INQUADRAMENTO VINCOLISTICO PER SINGOLA WTG

Serracapriola (Regione Puglia)

22/03/2021

REF.: 0W9040070DW

Version: A



renewables

EDP Renewables Italia Holding S.r.l.
Via Lepetit 8/10
20124 - Milano



Engineering S.r.l.

Via Garruba, 3 - **70122 BARI**
Tel. 080.5210232,
080.5212313, Fax.
080.5234353
e.mail: segreteria@stimeng.it

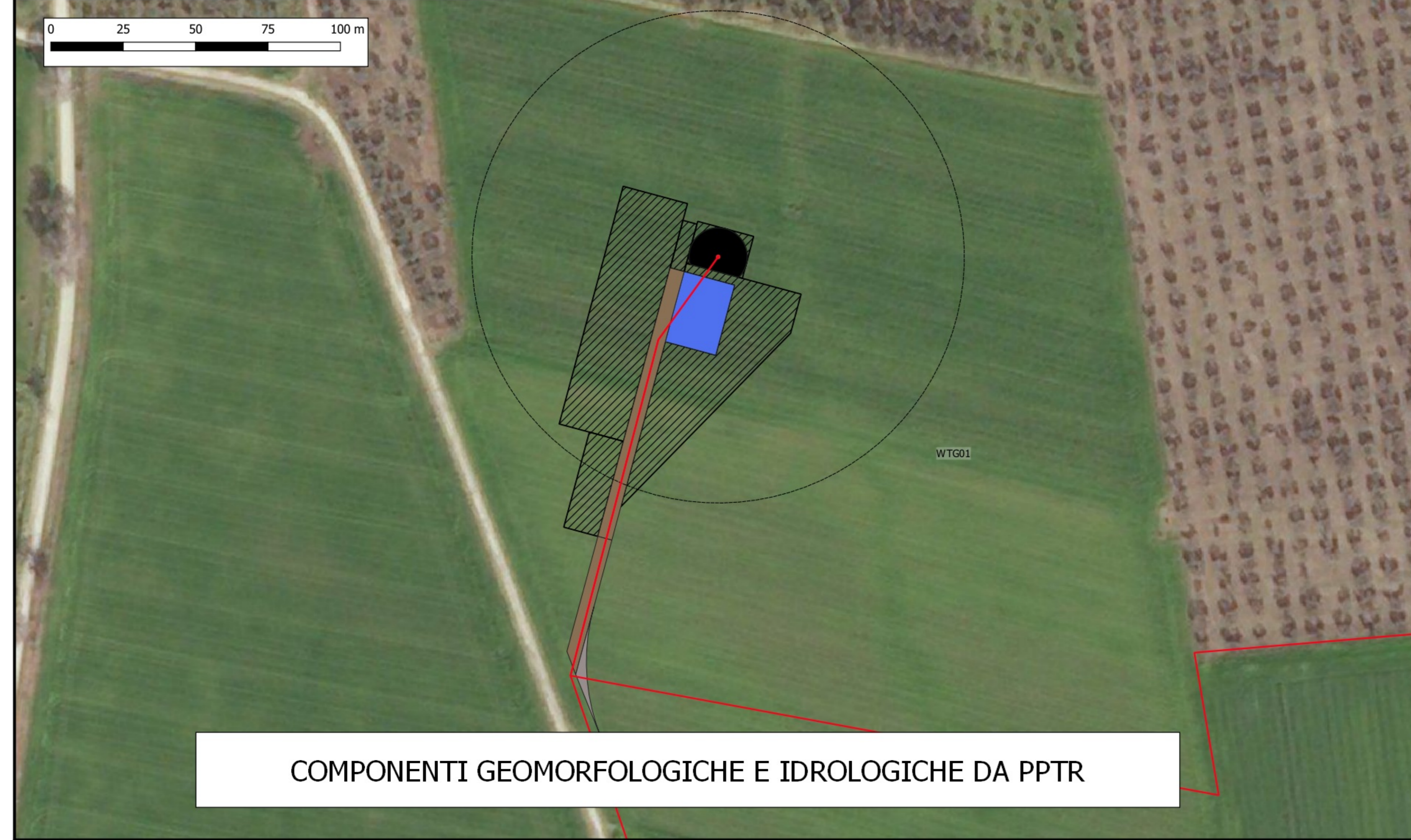

ing. Massimo CANDEO

Ordine Ing. Bari n° 3755
Via Canello Rotto, 3
70125 Bari
m.candeo@pec.it

ing. Gabriele CONVERSANO

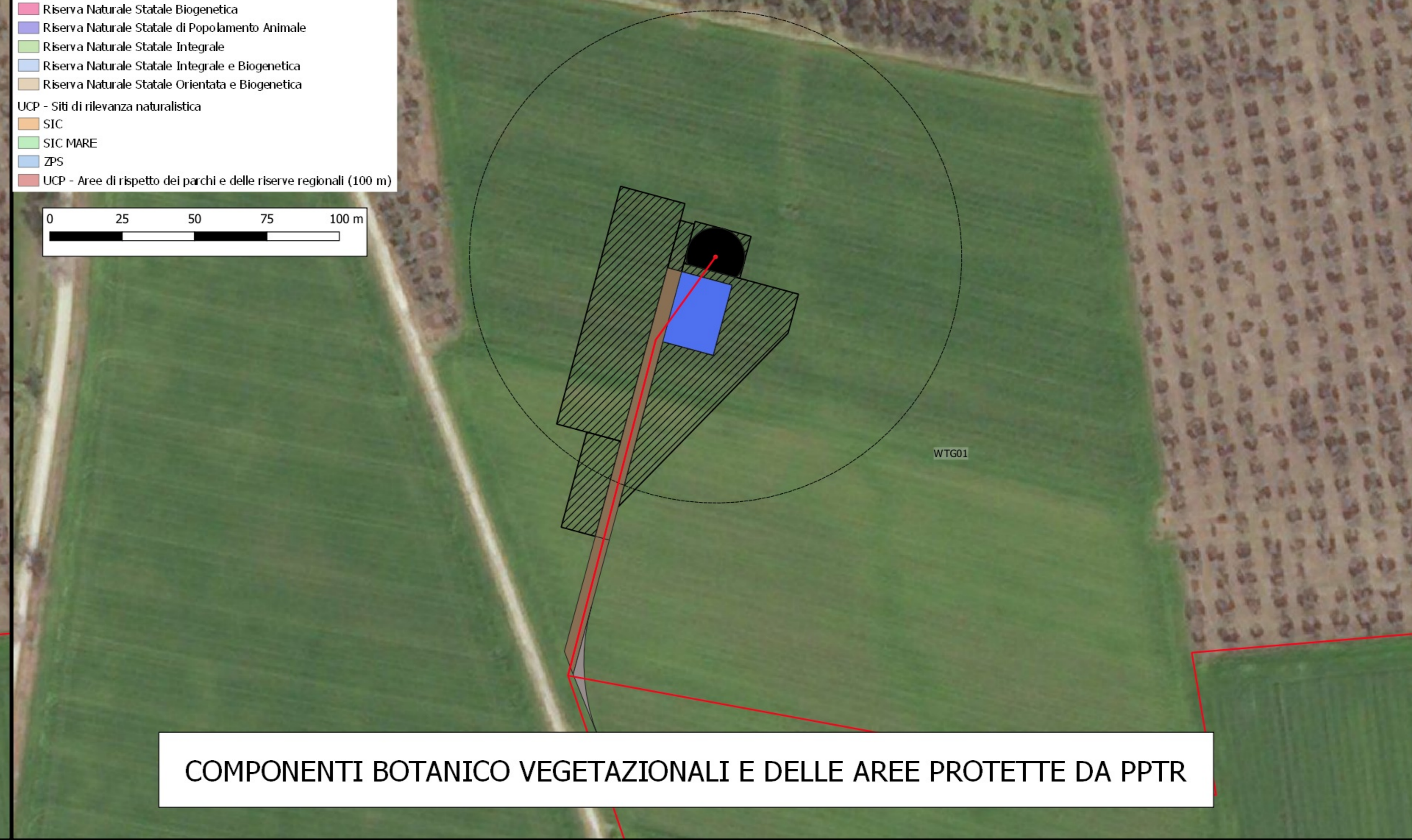
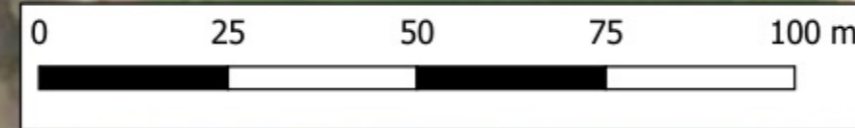
Ordine Ing. Bari n° 8884
Via Michele Garruba 3
70122 Bari
gabrieleconversano@pec.it

- PPTR**
- 6.1.1. Componenti Geomorfologiche**
- UCP - Cordoni Dunari
 - UCP - Doline
 - UCP - Geositi (100 m)
 - UCP - Grotte (100 m)
 - UCP - Inghiottili (50 m)
 - UCP - Lame e gravine
 - UCP - Versanti pendenza 20%
- 6.1.2. Componenti Idrologiche**
- BP - Territori Costieri (300 m)
 - BP - Territori contermini ai laghi (300 m)
 - BP - Fiumi, Torrenti, corsi d'acqua iscritti negli elenchi delle acque pubbliche (150 m)
 - UCP - Reticolo idrografico di connessione alla R.E.R. (100 m)
 - UCP - Sorgenti (25 m)
 - UCP - Aree soggette a Vincolo idrogeologico



COMPONENTI GEOMORFOLOGICHE E IDROLOGICHE DA PPTR

- PPTR**
- 6.2.1. Componenti Botanico Vegetazionali**
- BP - Boschi
 - BP - Zone umide Ramsar
 - UCP - Aree Umide
 - UCP - Formazioni arbustive in evoluzione naturale
 - UCP - Prati e pascoli naturali
 - UCP - Aree di rispetto dei boschi
- 6.2.2. Componenti delle Aree Protette**
- BP - Parchi e riserve
 - Area Naturale Marina Protetta
 - Parco Nazionale Regionale
 - Parco Nazionale
 - Riserva Naturale Marina
 - Riserva Naturale Regionale Orientata
 - Riserva Naturale Statale
 - Riserva Naturale Statale Biogenetica
 - Riserva Naturale Statale di Popolamento Animale
 - Riserva Naturale Statale Integrata
 - Riserva Naturale Statale Integrata e Biogenetica
 - Riserva Naturale Statale Orientata e Biogenetica
- UCP - Siti di rilevanza naturalistica**
- SIC
 - SIC MARE
 - ZPS
 - UCP - Aree di rispetto dei parchi e delle riserve regionali (100 m)




COMPONENTI BOTANICO VEGETAZIONALI E DELLE AREE PROTETTE DA PPTR

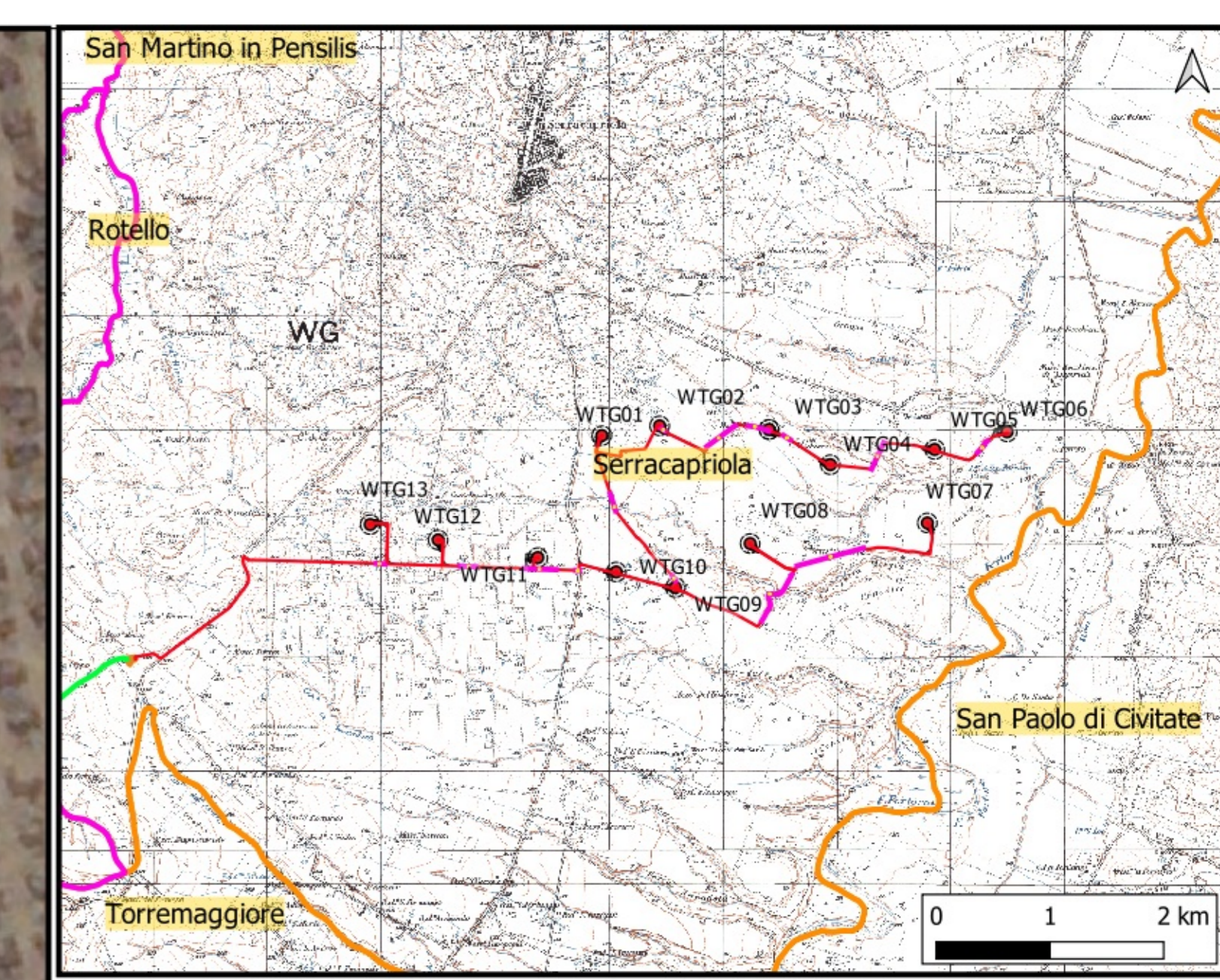
- PPTR**
- 6.3.1. Componenti Storico-Culturali ed Insediative**
- BP - Aree e immobili di notevole interesse pubblico
 - BP - Zone gravate da usi civici
 - BP - Zone gravate da usi civici (validate)
 - BP - Zone di interesse archeologico
 - UCP - Area di rispetto - rete tratturi
 - UCP - Area di rispetto - siti storico culturali
 - UCP - Area di rispetto zone interesse archeologico
 - UCP - Aree a rischio archeologico
 - UCP - Città consolidata
 - UCP - Paesaggi rurali
 - UCP - Stratificazione insediativa - rete tratturi
 - UCP - Stratificazione insediativa - siti storico culturali
- 6.3.2. Componenti dei Valori Percettivi**
- UCP - Coni visuali
 - UCP - Luoghi panoramici
 - UCP - Luoghi panoramici
 - UCP - Strade panoramiche
 - UCP - Strade a valenza paesaggistica
 - UCP - Strade a valenza paesaggistica



COMPONENTI CULTURALI E INSEDIATIVE E DEI VALORI PERCETTIVI DA PPTR



PERIMETRAZIONI AREE NON IDONEE DA REGOLAMENTO REGIONALE 24/2010



PANORAMICA

- Legenda opere di progetto**
- WTG
 - Fondazioni
 - Piazzole Definitive
 - Piazzole temporanee
 - Slarghi temporanei
 - Viabilità Permanente
 - Diametro Rotore
 - Cavidotto Parco
 - Cavidotto AT
 - Stazione di Elevazione
 - S.E. Terna Rotello
 - Tratti cavidotto in TOC
 - Confini comunali Molise
 - Comuni comunali Puglia

LEGENDA R.R. 24/2010

- Riserva Statale
- Parco Nazionale
- Riserva Naturale Regionale
- Riserva Naturale Regionale Orientata
- Area Naturale Marina Protetta
- Riserva Naturale Marina
- Zone Ramsar
- S.I.C.
- Immobili e aree dichiarate di notevole interesse pubblico (art. 136 D. Lgs 42/04)
- Beni Culturali con 100 m. (parte II D. Lgs 42/04)
- Territori costieri fino a 300 m.
- Territori contermini ai laghi fino a 300 m.
- Fiumi, Torrenti e corsi d'acqua fino a 150 m.
- Boschi con buffer di 100 m.
- Zone archeologiche con buffer di 100 m.
- Tribuni con buffer di 100 m.
- S.I.C. P. ordinato
- Z.P.S.
- Area di rispetto
- principali
- secondario
- corso d'acqua ripido
- Aree tampone
- Nuclei naturali isolati
- Area P. edemurgiana - Fosse Bradonico
- Area P. edemurgiana - Fosse Bradonico
- Area P. edemurgiana - Fosse Bradonico
- Area P. edemurgiana - Fosse Bradonico
- ALBEROFELLO
- ANDRIA
- MONTE SANT'ANGELO
- MP
- AP

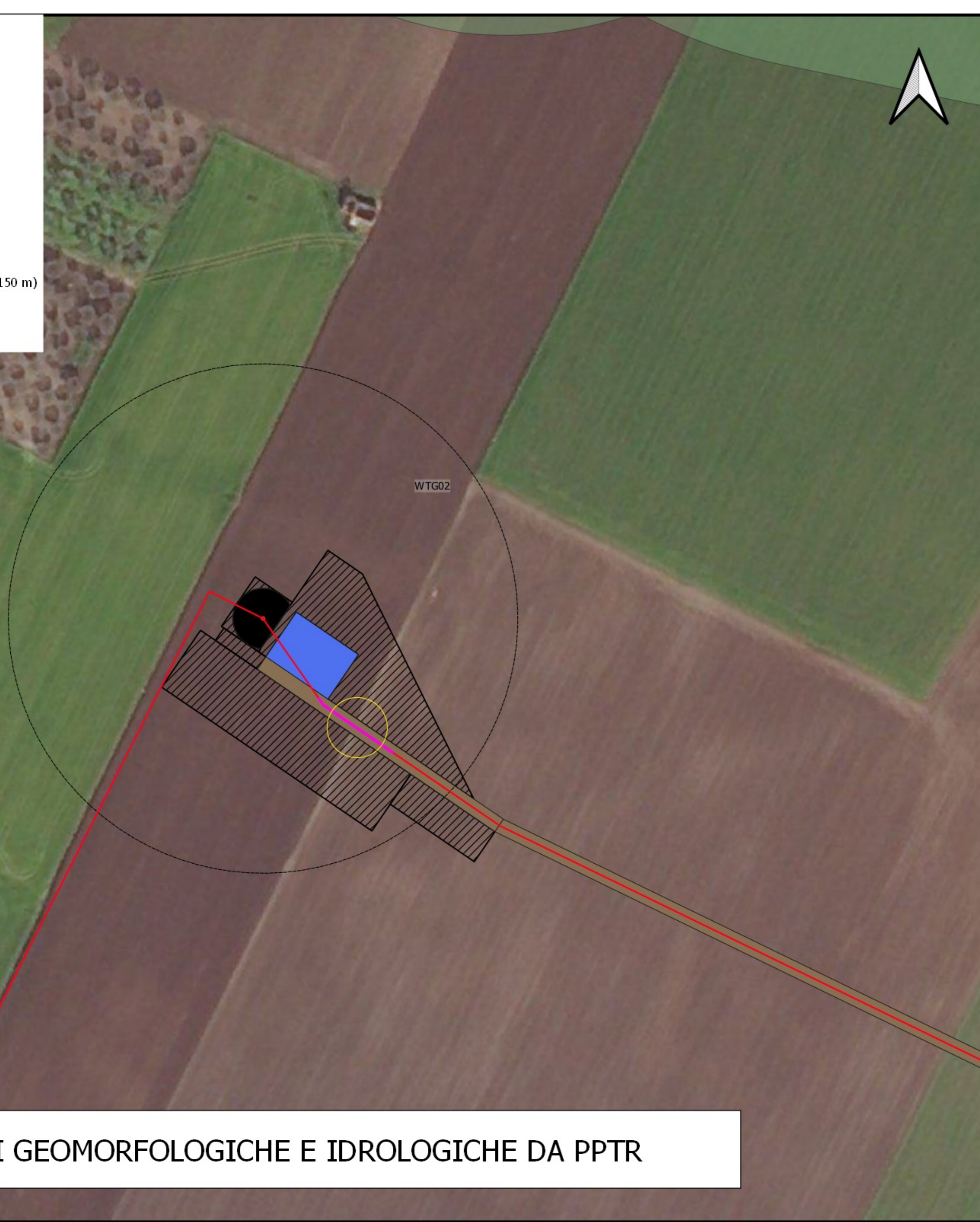

INQUADRAMENTO DI DETTAGLIO VINCOLI DA PPTR E REGOLAMENTO REGIONALE 24/2010

WTG N. 1

SCALA 1:1.000

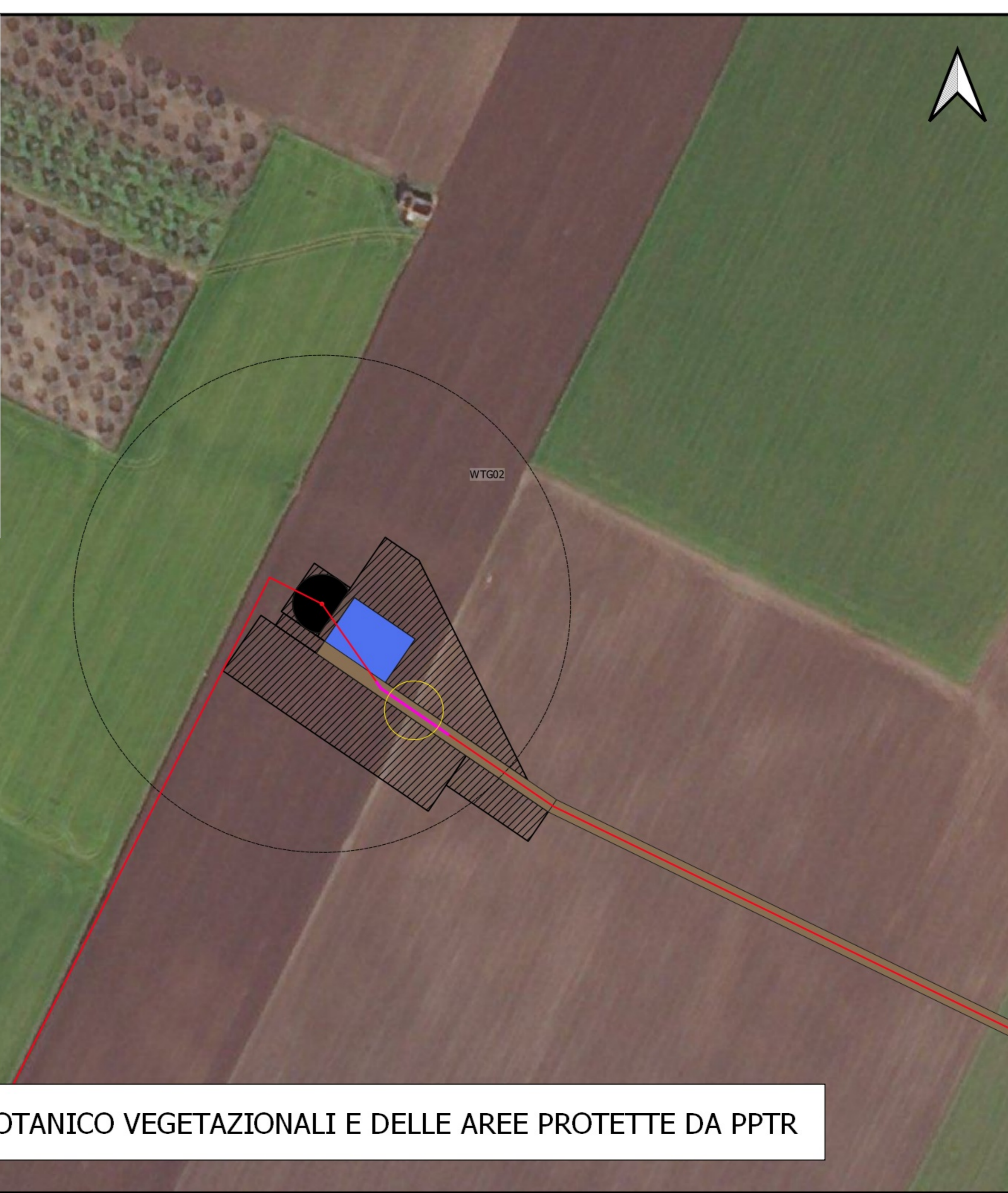
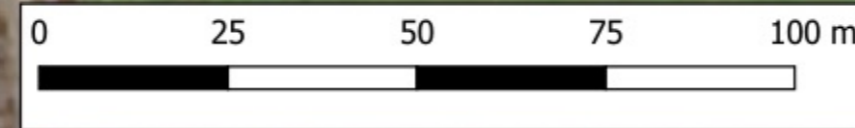
PROGETTO	WTG N. 1 SAN PAOLO DI CIVITATE	SCALE	1:1.000	DATA	2024
PROGETTISTA	ING. ...	REDAZIONE	ING. ...	VERIFICA	ING. ...
APPROVAZIONE

- PPTR**
- 6.1.1. Componenti Geomorfologiche**
- UCP - Cordoni Dunari
 - UCP - Doline
 - UCP - Geositi (100 m)
 - UCP - Grotte (100 m)
 - UCP - Inghiottoi (50 m)
 - UCP - Lame e gravine
 - UCP - Versanti pendenza 20%
- 6.1.2. Componenti Idrologiche**
- BP - Territori Costieri (300 m)
 - BP - Territori contornati ai laghi (300 m)
 - BP - Fiumi, Torrenti, corsi d'acqua iscritti negli elenchi delle acque pubbliche (150 m)
 - UCP - Reticolo idrografico di connessione alla R.E.R. (100 m)
 - UCP - Sorgenti (25 m)
 - UCP - Aree soggette a Vincolo idrogeologico



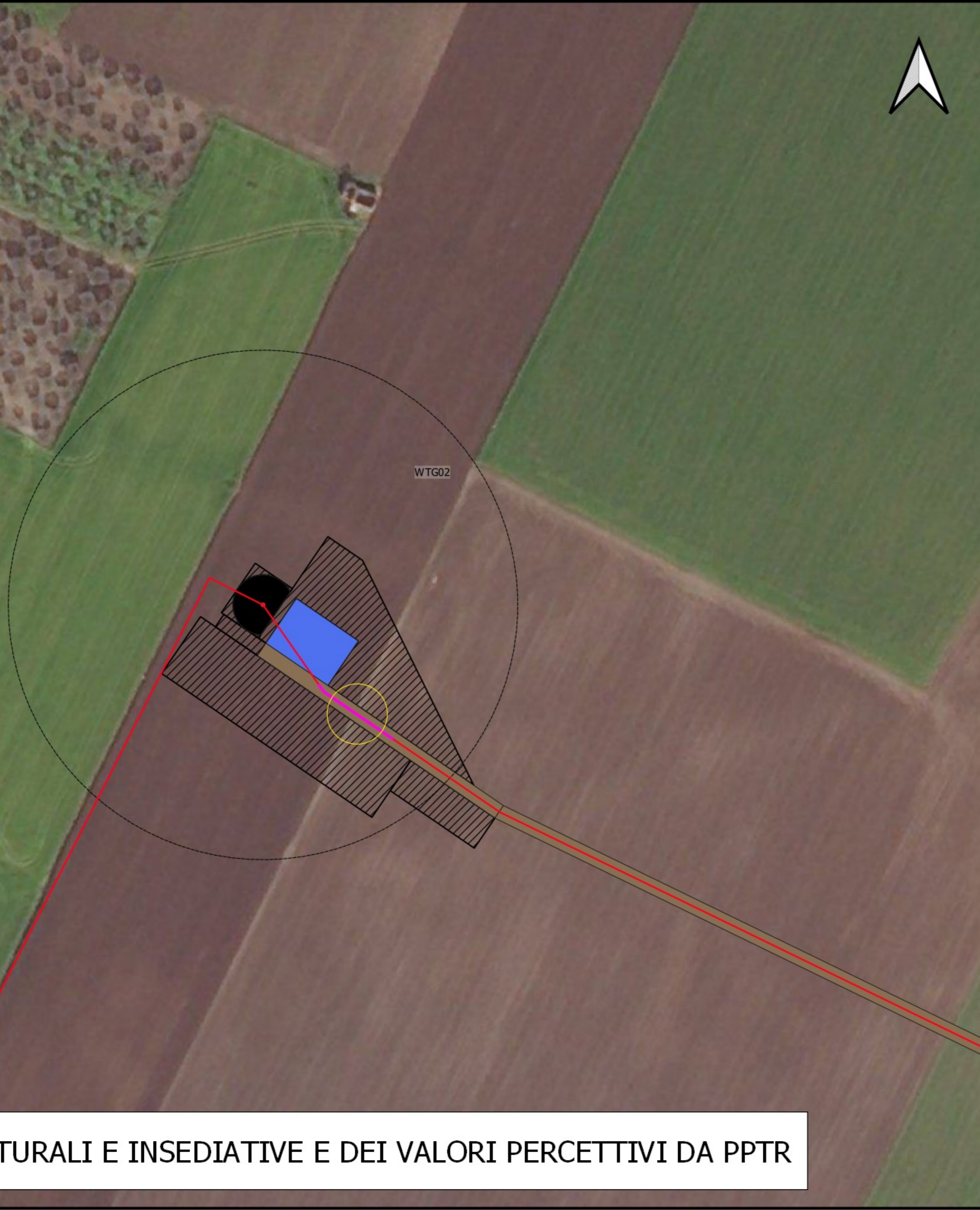
COMPONENTI GEOMORFOLOGICHE E IDROLOGICHE DA PPTR

- PPTR**
- 6.2.1. Componenti Botanico Vegetazionali**
- BP - Boschi
 - BP - Zone umide Ramsar
 - UCP - Aree Unide
 - UCP - Formazioni arbustive in evoluzione naturale
 - UCP - Prati e pascoli naturali
 - UCP - Aree di rispetto dei boschi
- 6.2.2. Componenti delle Aree Protette**
- BP - Parchi e riserve
 - Area Naturale Marina Protetta
 - Parco Nazionale Regionale
 - Parco Nazionale
 - Riserva Naturale Marina
 - Riserva Naturale Regionale Orientata
 - Riserva Naturale Statale
 - Riserva Naturale Statale Biogenetica
 - Riserva Naturale Statale di Popolamento Animale
 - Riserva Naturale Statale Integrata
 - Riserva Naturale Statale Integrata e Biogenetica
 - Riserva Naturale Statale Orientata e Biogenetica
 - UCP - Siti di rilevanza naturalistica
 - SIC
 - SIC MARE
 - ZPS
 - UCP - Aree di rispetto dei parchi e delle riserve regionali (100 m)




COMPONENTI BOTANICO VEGETAZIONALI E DELLE AREE PROTETTE DA PPTR

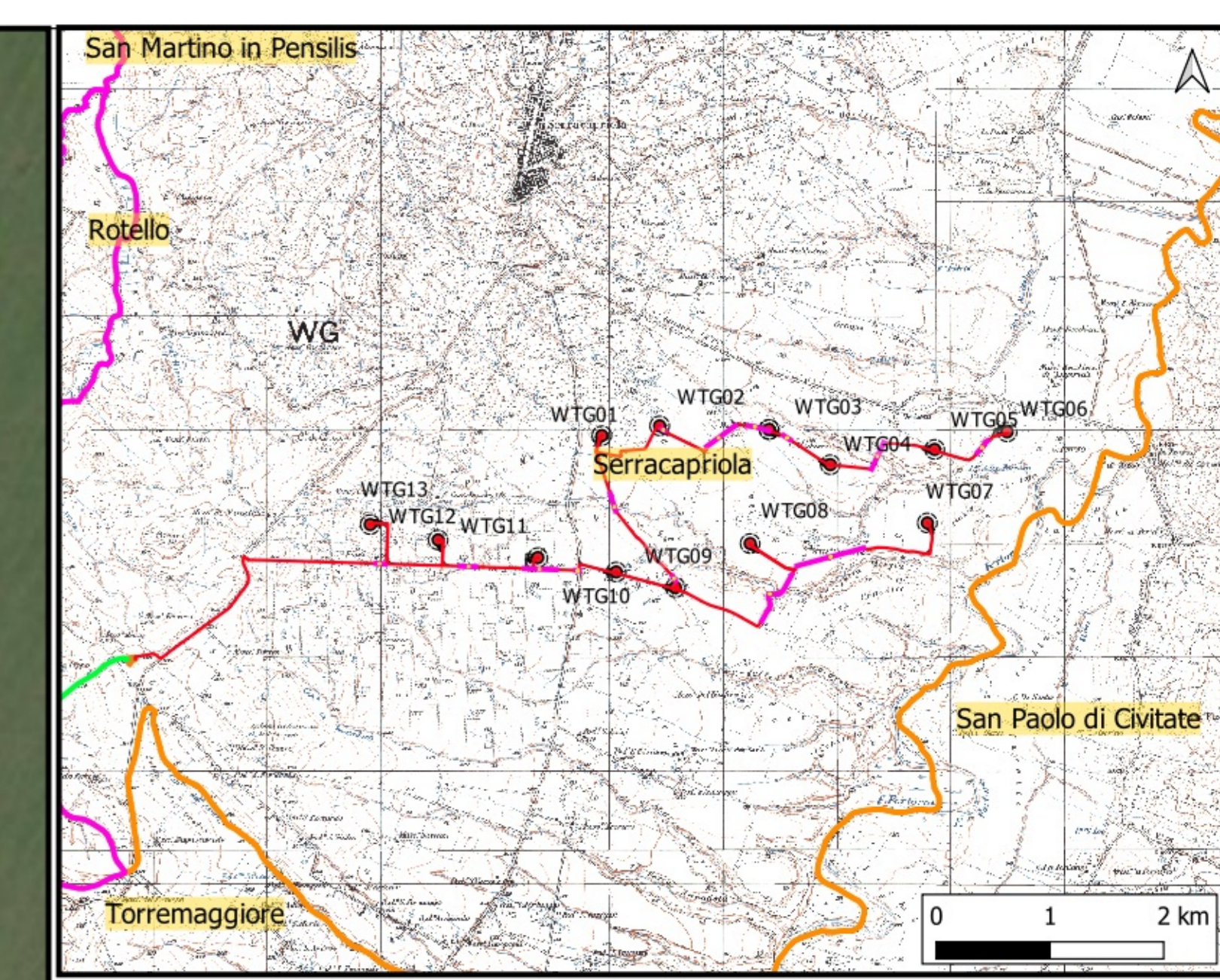
- PPTR**
- 6.3.1. Componenti Storico-Culturali ed Insediative**
- BP - Aree e immobili di notevole interesse pubblico
 - BP - Zone gravate da usi civici
 - BP - Zone gravate da usi civici (validate)
 - BP - Zone di interesse archeologico
 - UCP - Area di rispetto - rete tratturi
 - UCP - Area di rispetto - siti storico culturali
 - UCP - Area di rispetto zone interesse archeologico
 - UCP - Aree a rischio archeologico
 - UCP - Città consolidata
 - UCP - Paesaggi rurali
 - UCP - Stratificazione insediativa - rete tratturi
 - UCP - Stratificazione insediativa - siti storico culturali
- 6.3.2. Componenti dei Valori Percettivi**
- UCP - Coni visuali
 - UCP - Luoghi panoramici
 - UCP - Luoghi panoramici
 - UCP - Strade panoramiche
 - UCP - Strade a valenza paesaggistica
 - UCP - Strade a valenza paesaggistica



COMPONENTI CULTURALI E INSEDIATIVE E DEI VALORI PERCETTIVI DA PPTR



PERIMETRAZIONI AREE NON IDONEE DA REGOLAMENTO REGIONALE 24/2010



PANORAMICA

- Legenda opere di progetto**
- WTG
 - Fondazioni
 - Piazze Definitive
 - Piazze temporanee
 - Slarghi temporanei
 - Viabilità Permanente
 - Diametro Rotore
 - Cavidotto Parco
 - Cavidotto AT
 - Stazione di Elevazione
 - S.E. Terna Rotello
 - Tratti cavidotto in TOC
 - Confini comunali Molise
 - Comuni comunali Puglia

- LEGENDA R.R. 24/2010**
- Riserva Statale
 - Parco Nazionale
 - Riserva Naturale Regionale
 - Riserva Naturale Regionale Orientata
 - Area Naturale Marina Protetta
 - Riserva Naturale Marina
 - Zone Ramsar
 - S.I.C.
 - Immobili e aree dichiarate di notevole interesse pubblico (art. 136 D. Lgs 42/04)
 - Beni Culturali con 100 m. (parte II D. Lgs 42/04)
 - Territori costieri fino a 300 m.
 - Territori contornati ai laghi fino a 300 m.
 - Fiumi, Torrenti e corsi d'acqua fino a 150 m.
 - Boschi con buffer di 100 m.
 - Zone archeologiche con buffer di 100 m.
 - Tribuni con buffer di 100 m.
 - S.I.C. P. ordinato
 - Z.P.S.
 - «all other values»
 - principali
 - secondario
 - funzi residuali
 - corso d'acqua residuo
 - Aree tam pone
 - Nuclei naturali isolati
 - Area P edemurgiana - Fosse Bradonice
 - Area P apposta tra SIC-ZPS-BA nei territori di Lettere e Castellana
 - Area P apposta nel Faggio di Chiusi
 - ALBEROFELLO
 - ANDRIA
 - MONTE SANT'ANGELO
 - MP
 - AP

INQUADRAMENTO DI DETTAGLIO VINCOLI DA PPTR E REGOLAMENTO REGIONALE 24/2010

WTG N. 2

SCALA 1:1.000

PROGETTO	WTG N. 2 SAN PAOLO DI CIVITATE	SCALE	1:1.000	INGEGNERIA	ING. ...
PROGETTISTA	...	REDAZIONE	...	PROGETTO	...
VERIFICATO	...	APPROVATO	...	PROGETTO	...
DATA	...	DATA	...	PROGETTO	...

- PPTR**
- 6.1.1. Componenti Geomorfologiche**
- UCP - Cordonii Dunari
 - UCP - Doline
 - UCP - Geostiti (100 m)
 - UCP - Grotte (100 m)
 - UCP - Inghiottoi (50 m)
 - UCP - Lame e gravine
 - UCP - Versanti pendenza 20%
- 6.1.2. Componenti Idrologiche**
- BP - Territori Costieri (300 m)
 - BP - Territori contermini ai laghi (300 m)
 - BP - Fiumi, Torrenti, corsi d'acqua iscritti negli elenchi delle acque pubbliche (150 m)
 - UCP - Reticolo idrografico di connessione alla R.E.R. (100 m)
 - UCP - Sorgenti (25 m)
 - UCP - Aree soggette a Vincolo idrogeologico



COMPONENTI GEOMORFOLOGICHE E IDROLOGICHE DA PPTR

- PPTR**
- 6.2.1. Componenti Botanico Vegetazionali**
- BP - Boschi
 - BP - Zone umide Ramsar
 - UCP - Aree Umide
 - UCP - Formazioni arbustive in evoluzione naturale
 - UCP - Prati e pascoli naturali
 - UCP - Aree di rispetto dei boschi
- 6.2.2. Componenti delle Aree Protette**
- BP - Parchi e riserve
 - Area Naturale Marina Protetta
 - Parco Naturale Regionale
 - Parco Nazionale
 - Riserva Naturale Marina
 - Riserva Naturale Regionale Orientata
 - Riserva Naturale Statale
 - Riserva Naturale Statale Biogenetica
 - Riserva Naturale Statale di Popolamento Animale
 - Riserva Naturale Statale Integrata
 - Riserva Naturale Statale Integrata e Biogenetica
 - Riserva Naturale Statale Orientata e Biogenetica
- UCP - Siti di rilevanza naturalistica**
- SIC
 - SIC MARE
 - ZPS
 - UCP - Aree di rispetto dei parchi e delle riserve regionali (100 m)



COMPONENTI BOTANICO VEGETAZIONALI E DELLE AREE PROTETTE DA PPTR

- PPTR**
- 6.3.1. Componenti Storico-Culturali ed Insediative**
- BP - Aree e immobili di notevole interesse pubblico
 - BP - Zone gravate da usi civici
 - BP - Zone gravate da usi civici (validate)
 - BP - Zone di interesse archeologico
 - UCP - Area di rispetto - rete tratturi
 - UCP - Area di rispetto - siti storico culturali
 - UCP - Area di rispetto zone interesse archeologico
 - UCP - Aree a rischio archeologico
 - UCP - Città consolidata
 - UCP - Paesaggi rurali
 - UCP - Stratificazione insediativa - rete tratturi
 - UCP - Stratificazione insediativa - siti storico culturali
- 6.3.2. Componenti dei Valori Percettivi**
- UCP - Coni visuali
 - UCP - Luoghi panoramici
 - UCP - Luoghi panoramici
 - UCP - Strade panoramiche
 - UCP - Strade a valenza paesaggistica
 - UCP - Strade a valenza paesaggistica

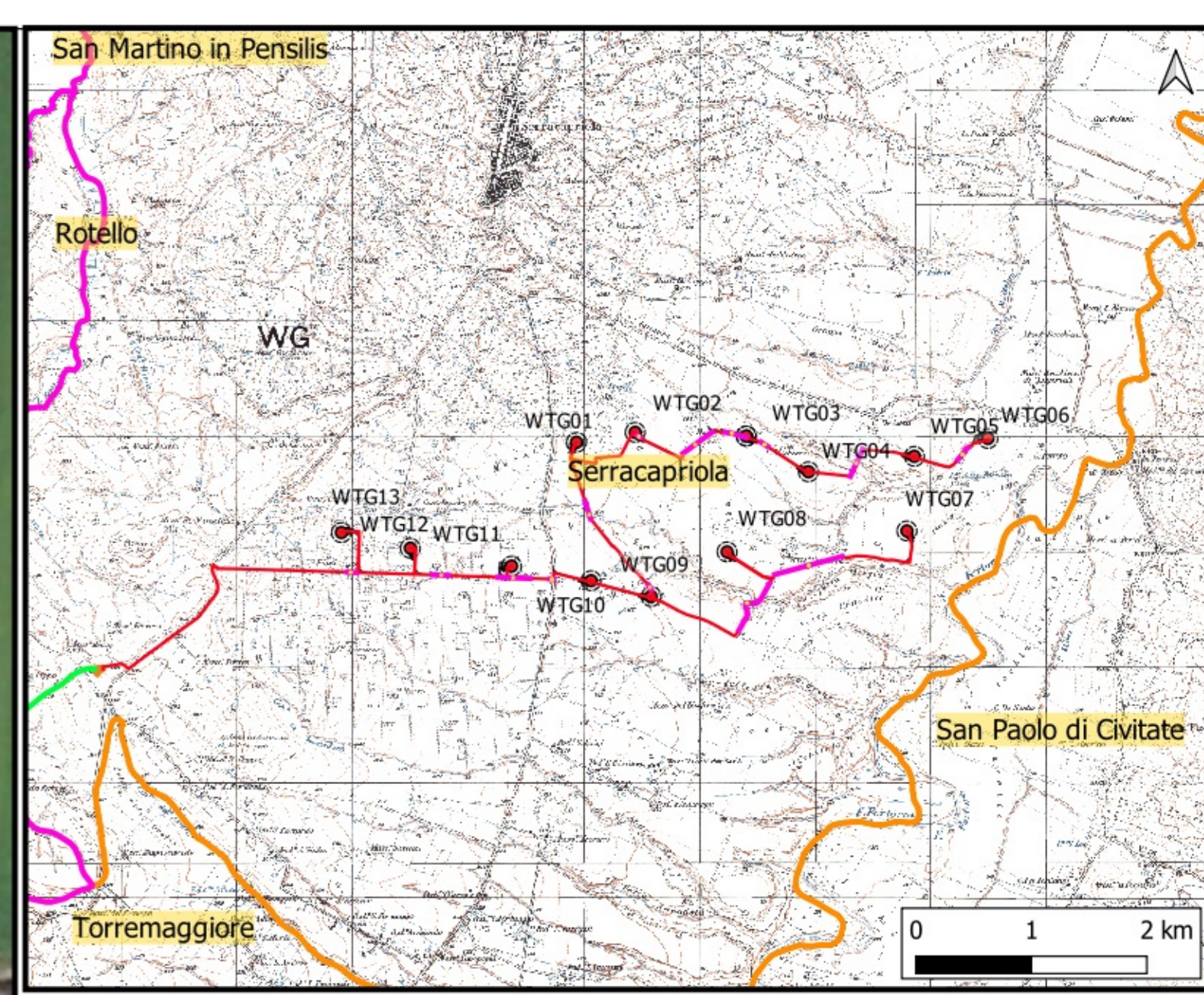


COMPONENTI CULTURALI E INSEDIATIVE E DEI VALORI PERCETTIVI DA PPTR

- PPTR**
- 6.3.3. Componenti dei Valori Percettivi**
- UCP - Coni visuali
 - UCP - Luoghi panoramici
 - UCP - Luoghi panoramici
 - UCP - Strade panoramiche
 - UCP - Strade a valenza paesaggistica
 - UCP - Strade a valenza paesaggistica



PERIMETRAZIONI AREE NON IDONEE DA REGOLAMENTO REGIONALE 24/2010



PANORAMICA

- Legenda opere di progetto**
- WTG
 - Fondazioni
 - Piazzole Definitive
 - Piazzole temporanee
 - Slarghi temporanei
 - Viabilità Permanente
 - Diametro Rotore
 - Cavidotto Parco
 - Cavidotto AT
 - Stazione di Elevazione
 - S.E. Terna Rotello
 - Tratti cavidotto in TOC
 - Confini comunali Molise
 - Comuni comunali Puglia

LEGENDA R.R. 24/2010

- Riserva Statale
- Parco Nazionale
- Riserva Naturale Regionale
- Riserva Naturale Regionale Orientata
- Area Naturale Marina Protetta
- Riserva Naturale Marina
- Zone Ramsar
- S.I.C.
- Immobili e aree dichiarate di notevole interesse pubblico (art. 136 D. Lgs 42/04)
- Beni Culturali con 100 m. (parte II D. Lgs 42/04)
- Territori costieri fino a 300 m.
- Territori contermini ai laghi fino a 300 m.
- Fiumi, Torrenti e corsi d'acqua fino a 150 m.
- Boschi con buffer di 100 m.
- Zone archeologiche con buffer di 100 m.
- Tribuni con buffer di 100 m.
- S.I.C. P. ordinato
- Z.P.S. "ad other values"
- principali
- secondario
- fonti residuali
- corsi d'acqua residuo
- Aree tampone
- Nuclei naturali isolati
- Area P. edemurgiana - Foce Bradanica
- Area P. appodda - tra SIC-ZPS-IBA nei territori di Letterza e Castellana
- Area ricadente nel Faggio di Chivati
- ALBEROFELLO
- ANDRIA
- MONTE SANT'ANGELO
- MP
- AP

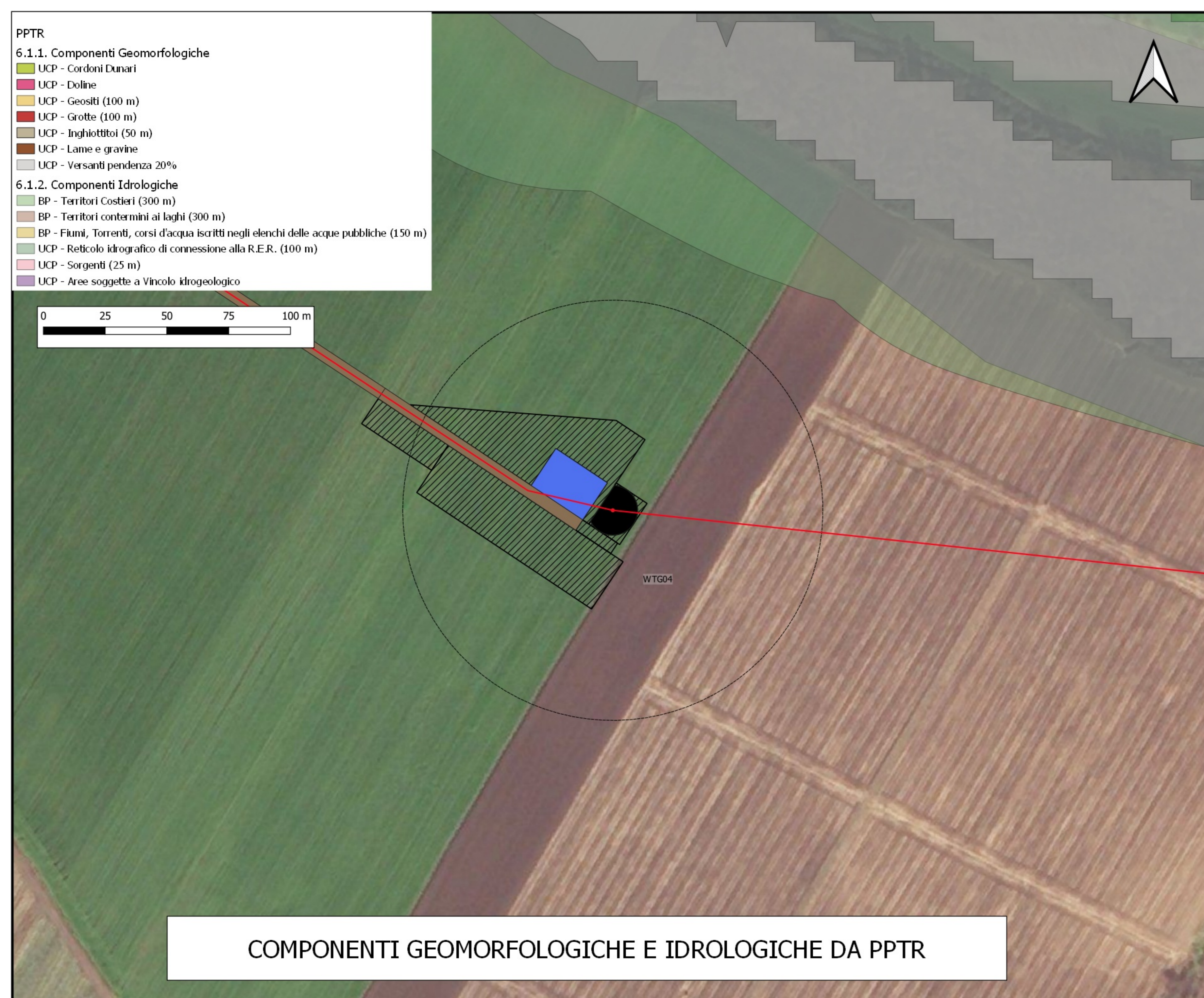

INQUADRAMENTO DI DETTAGLIO VINCOLI DA PPTR E REGOLAMENTO REGIONALE 24/2010

WTG N. 3

SCALA 1:1.000

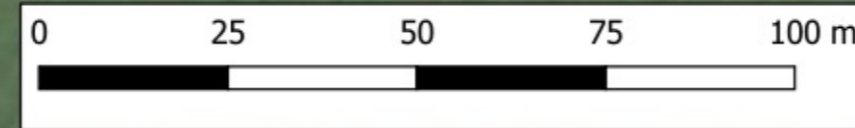
PROGETTO	WTG N. 3 SAN PAOLO DI CIVITATE	SCALE	1:1.000	DATA	2010
PROGETTISTA	ING. ...	REDAZIONE	ING. ...	APPROVAZIONE	ING. ...
PRODOTTORE	ING. ...	REDAZIONE	ING. ...	APPROVAZIONE	ING. ...

- PPTR**
- 6.1.1. Componenti Geomorfologiche**
- UCP - Cordoni Dunari
 - UCP - Doline
 - UCP - Geostiti (100 m)
 - UCP - Grotte (100 m)
 - UCP - Inghiottili (50 m)
 - UCP - Lame e gravine
 - UCP - Versanti pendenza 20%
- 6.1.2. Componenti Idrologiche**
- BP - Territori Costieri (300 m)
 - BP - Territori contigui ai laghi (300 m)
 - BP - Fiumi, Torrenti, corsi d'acqua iscritti negli elenchi delle acque pubbliche (150 m)
 - UCP - Reticolo idrografico di connessione alla R.E.R. (100 m)
 - UCP - Sorgenti (25 m)
 - UCP - Aree soggette a Vincolo idrogeologico



COMPONENTI GEOMORFOLOGICHE E IDROLOGICHE DA PPTR

- PPTR**
- 6.2.1. Componenti Botanico Vegetazionali**
- BP - Boschi
 - BP - Zone umide Ramsar
 - UCP - Aree Unide
 - UCP - Formazioni arbustive in evoluzione naturale
 - UCP - Prati e pascoli naturali
 - UCP - Aree di rispetto dei boschi
- 6.2.2. Componenti delle Aree Protette**
- BP - Parchi e riserve
 - Area Naturale Marina Protetta
 - Parco Nazionale Regionale
 - Parco Nazionale
 - Riserva Naturale Marina
 - Riserva Naturale Regionale Orientata
 - Riserva Naturale Regionale
 - Riserva Naturale Statale Biogenetica
 - Riserva Naturale Statale di Popolamento Animale
 - Riserva Naturale Statale Integrata
 - Riserva Naturale Statale Integrata e Biogenetica
 - Riserva Naturale Statale Orientata e Biogenetica
 - UCP - Siti di rilevanza naturalistica
 - SIC
 - SIC MARE
 - ZPS
 - UCP - Aree di rispetto dei parchi e delle riserve regionali (100 m)

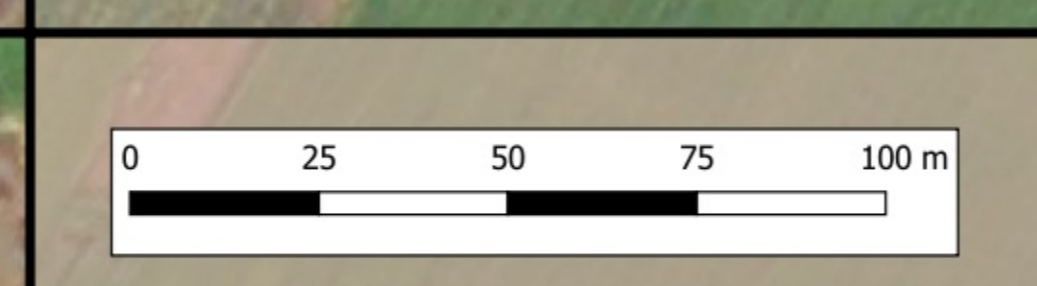


COMPONENTI BOTANICO VEGETAZIONALI E DELLE AREE PROTETTE DA PPTR

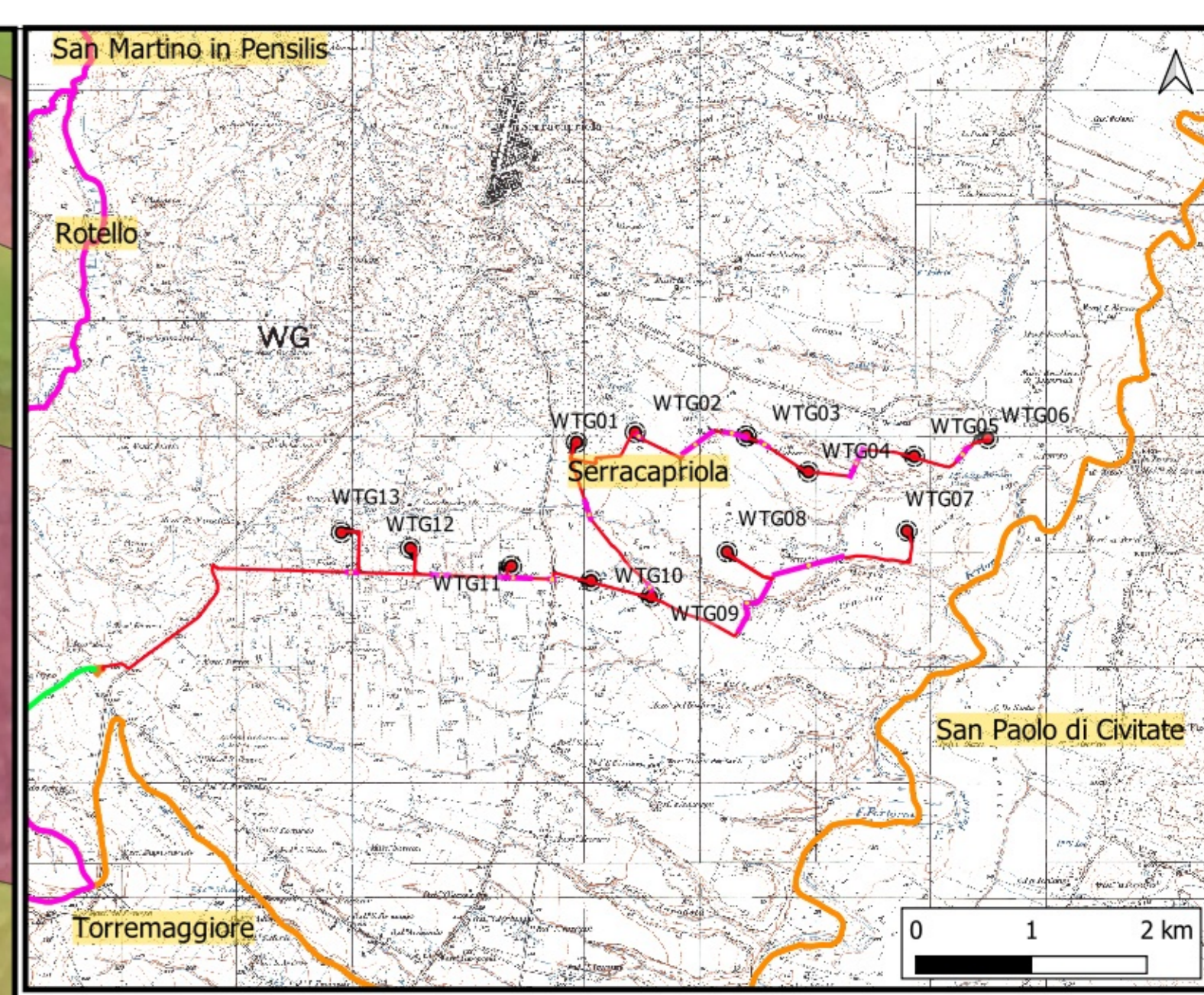
- PPTR**
- 6.3.1. Componenti Storico-Culturali ed Insediate**
- BP - Aree e immobili di notevole interesse pubblico
 - BP - Zone gravate da usi civici
 - BP - Zone gravate da usi civici (validate)
 - BP - Zone di interesse archeologico
 - UCP - Area di rispetto - rete tratturi
 - UCP - Area di rispetto - siti storico culturali
 - UCP - Area di rispetto zone interesse archeologico
 - UCP - Aree a rischio archeologico
 - UCP - Città consolidata
 - UCP - Paesaggi rurali
 - UCP - Stratificazione insediativa - rete tratturi
 - UCP - Stratificazione insediativa - siti storico culturali
- 6.3.2. Componenti dei Valori Percettivi**
- UCP - Coni visuali
 - UCP - Luoghi panoramici
 - UCP - Luoghi panoramici
 - UCP - Strade panoramiche
 - UCP - Strade a valenza paesaggistica
 - UCP - Strade a valenza paesaggistica



COMPONENTI CULTURALI E INSEDIATIVE E DEI VALORI PERCETTIVI DA PPTR



PERIMETRAZIONI AREE NON IDONEE DA REGOLAMENTO REGIONALE 24/2010



PANORAMICA

- Legenda opere di progetto**
- WTG
 - Fondazioni
 - Piazzole Definitive
 - Piazzole temporanee
 - Slarghi temporanei
 - Viabilità Permanente
 - Diametro Rotore
 - Cavidotto Parco
 - Cavidotto AT
 - Stazione di Elevazione
 - S.E. Terna Rotello
 - Tratti cavidotto in TOC
 - Confini comunali Molise
 - Comuni comunali Puglia

LEGENDA R.R. 24/2010

- Riserva Statale
- Parco Nazionale
- Parco Nazionale Regionale
- Riserva Naturale Regionale Orientata
- Area Naturale Marina Protetta
- Riserva Naturale Marina
- Zone Ramsar
- S.I.C.
- Immobili e aree dichiarate di notevole interesse pubblico (art. 136 D. Lgs 42/04)
- Beni Culturali con 100 m. (parte II D. Lgs 42/04)
- Territori costieri fino a 300 m.
- Territori contigui ai laghi fino a 300 m.
- Fiumi, Torrenti e corsi d'acqua fino a 150 m.
- Boschi con buffer di 100 m.
- Zone archeologiche con buffer di 100 m.
- Tribuni con buffer di 100 m.
- S.I.C. P. collonato
- Z.P.S.
- in "other values"
- principali
- secondario
- funzi residuali
- corso d'acqua riprodotto
- Aree tampone
- Nuclei naturali isolati
- Area P. edemurgiana - Foce Bradano
- Area P. appodice tra SIC-ZPS-BA nei territori di Laterza e Castellana
- Area ricadente nel Faggio di Chiusi
- ALBEROFELLO
- ANDRIA
- MONTE SANT'ANGELO
- MP
- AP

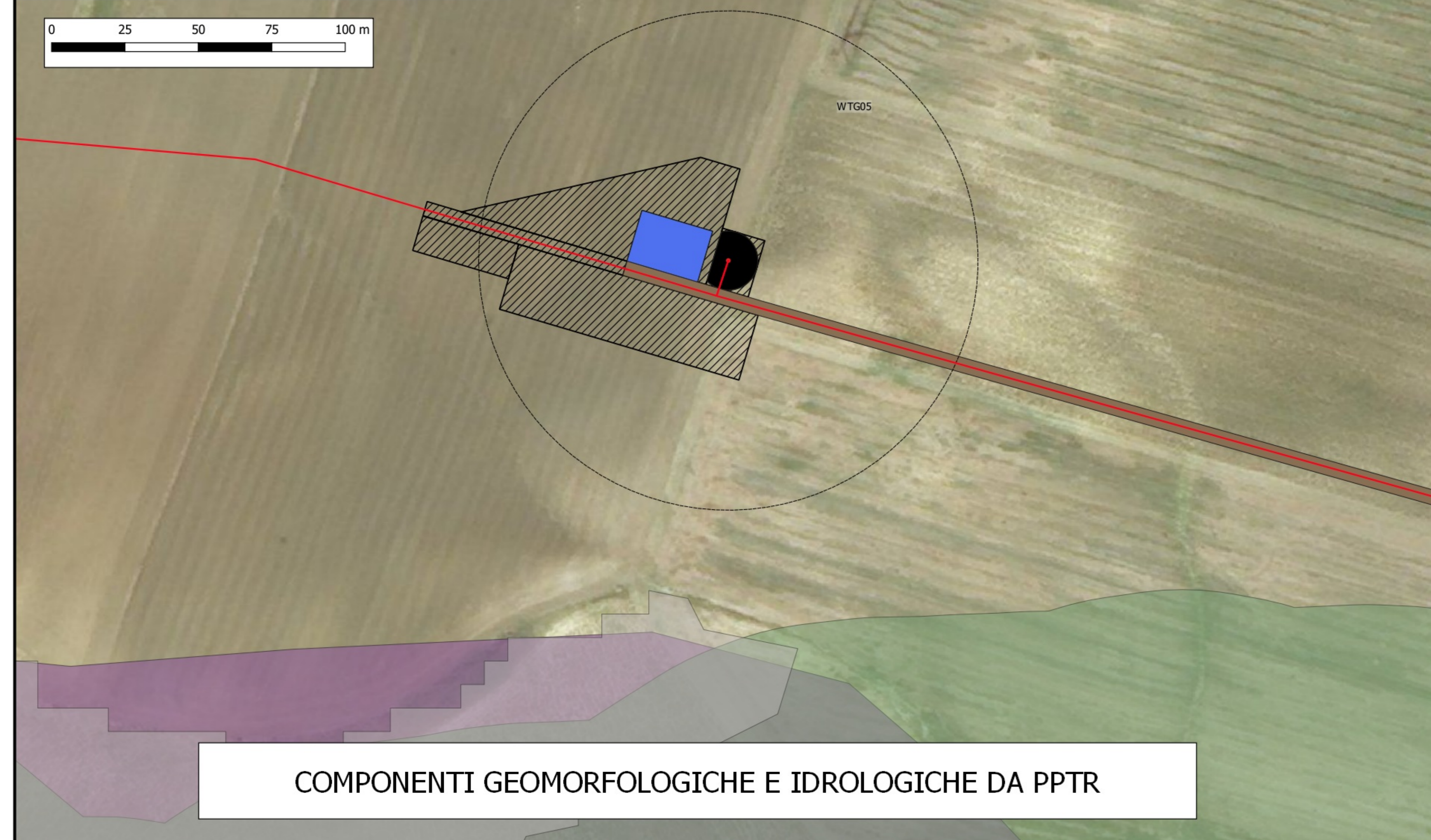

INQUADRAMENTO DI DETTAGLIO VINCOLI DA PPTR E REGOLAMENTO REGIONALE 24/2010

WTG N. 4

SCALA 1:1.000

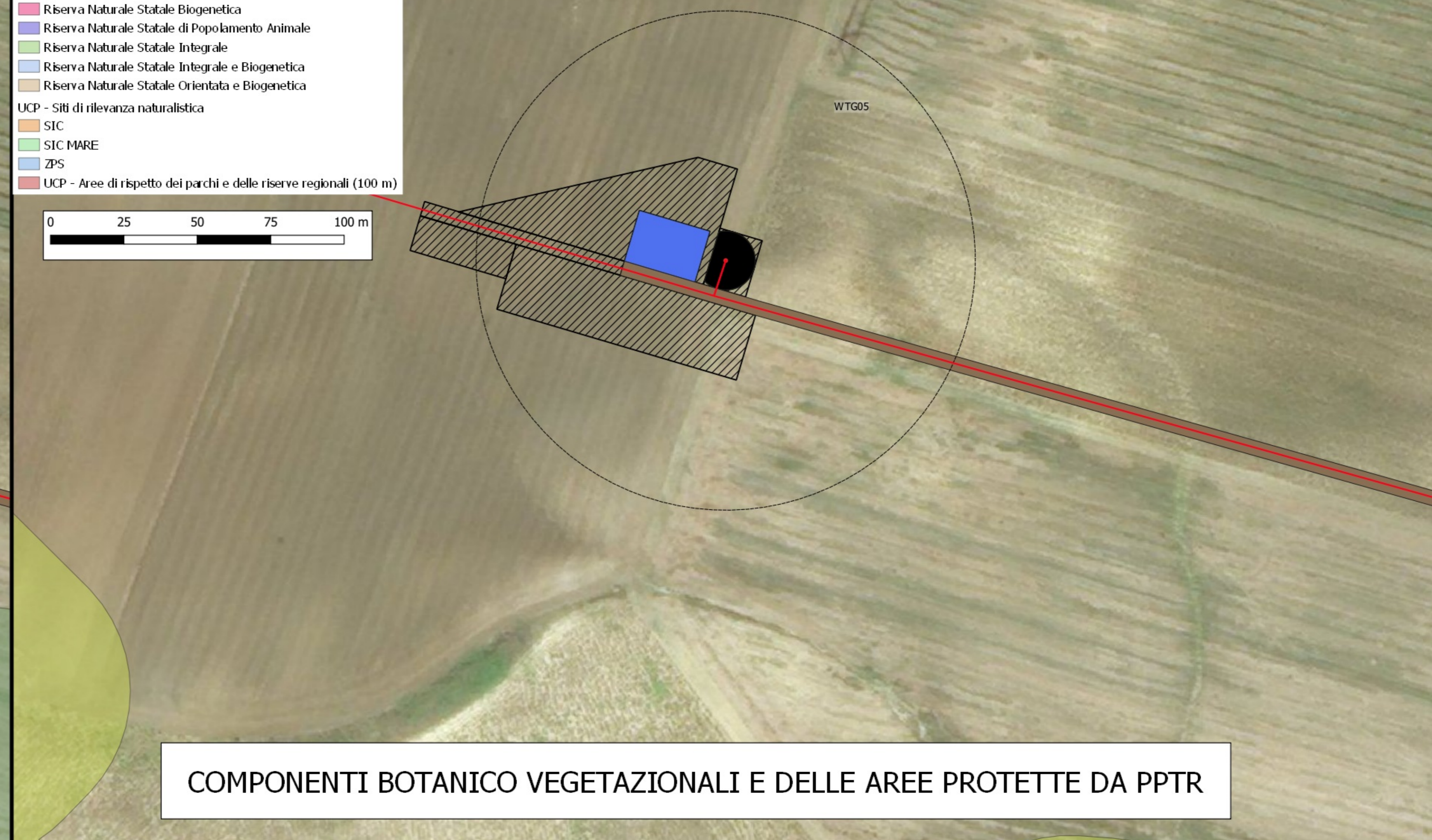
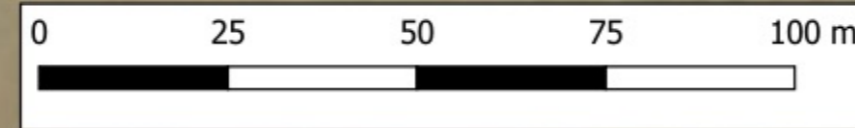
PROGETTO	WTG N. 4 SAN PAOLO DI CIVITATE	SCALE	1:1.000	INGEGNERIA	ING. ...
PROGETTISTA	...	REDAZIONE	...	PROGETTO	...
PROGETTO	...	PROGETTO	...	PROGETTO	...

- PPTR**
- 6.1.1. Componenti Geomorfologiche**
- UCP - Cordonii Dunari
 - UCP - Doline
 - UCP - Geoliti (100 m)
 - UCP - Grotte (100 m)
 - UCP - Inghiottoi (50 m)
 - UCP - Lame e gravine
 - UCP - Versanti pendenza 20%
- 6.1.2. Componenti Idrologiche**
- BP - Territori Costieri (300 m)
 - BP - Territori contermini ai laghi (300 m)
 - BP - Fiumi, Torrenti, corsi d'acqua iscritti negli elenchi delle acque pubbliche (150 m)
 - UCP - Reticolo idrografico di connessione alla R.E.R. (100 m)
 - UCP - Sorgenti (25 m)
 - UCP - Aree soggette a Vincolo idrogeologico



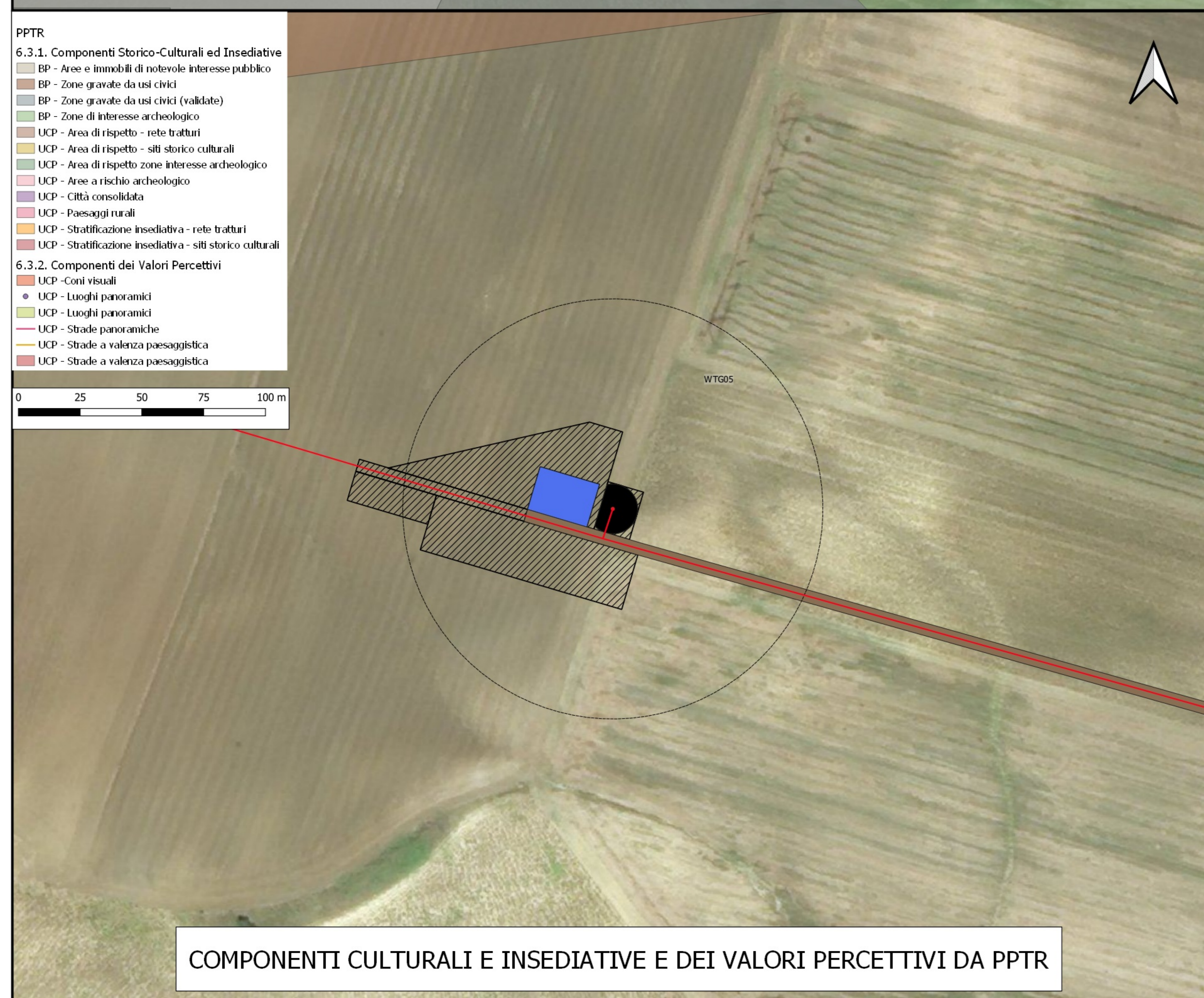
COMPONENTI GEOMORFOLOGICHE E IDROLOGICHE DA PPTR

- PPTR**
- 6.2.1. Componenti Botanico Vegetazionali**
- BP - Boschi
 - BP - Zone umide Ramsar
 - UCP - Aree Umide
 - UCP - Formazioni arbustive in evoluzione naturale
 - UCP - Prati e pascoli naturali
 - UCP - Aree di rispetto dei boschi
- 6.2.2. Componenti delle Aree Protette**
- BP - Parchi e riserve
 - Area Naturale Marina Protetta
 - Parco Nazionale Regionale
 - Parco Nazionale
 - Riserva Naturale Marina
 - Riserva Naturale Regionale Orientata
 - Riserva Naturale Statale
 - Riserva Naturale Statale Biogenetica
 - Riserva Naturale Statale di Popolamento Animale
 - Riserva Naturale Statale Integrale
 - Riserva Naturale Statale Integrale e Biogenetica
 - Riserva Naturale Statale Orientata e Biogenetica
 - Riserva Naturale Statale
- UCP - Siti di rilevanza naturalistica**
- SIC
 - SIC MARE
 - ZPS
 - UCP - Aree di rispetto dei parchi e delle riserve regionali (100 m)

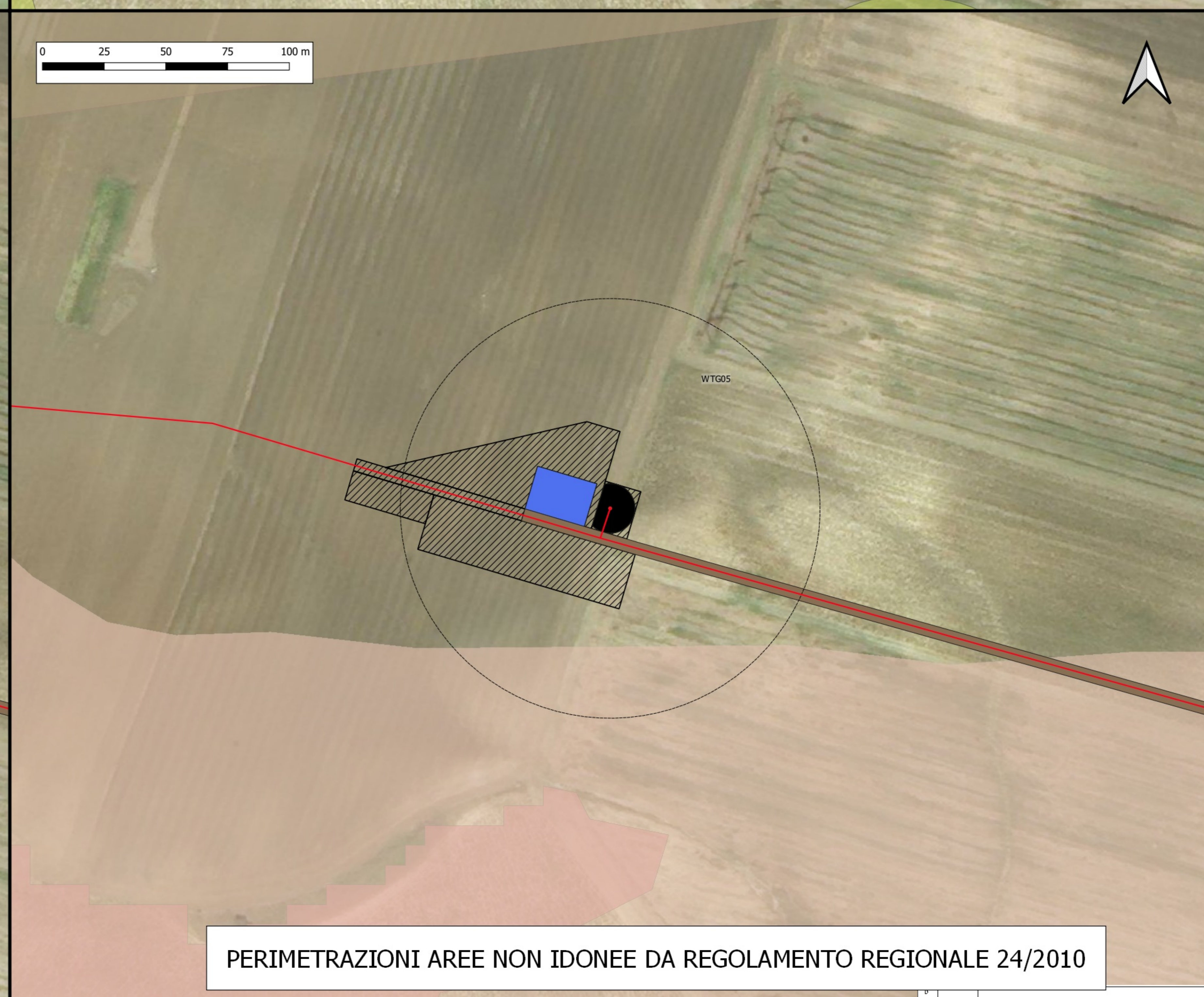



COMPONENTI BOTANICO VEGETAZIONALI E DELLE AREE PROTETTE DA PPTR

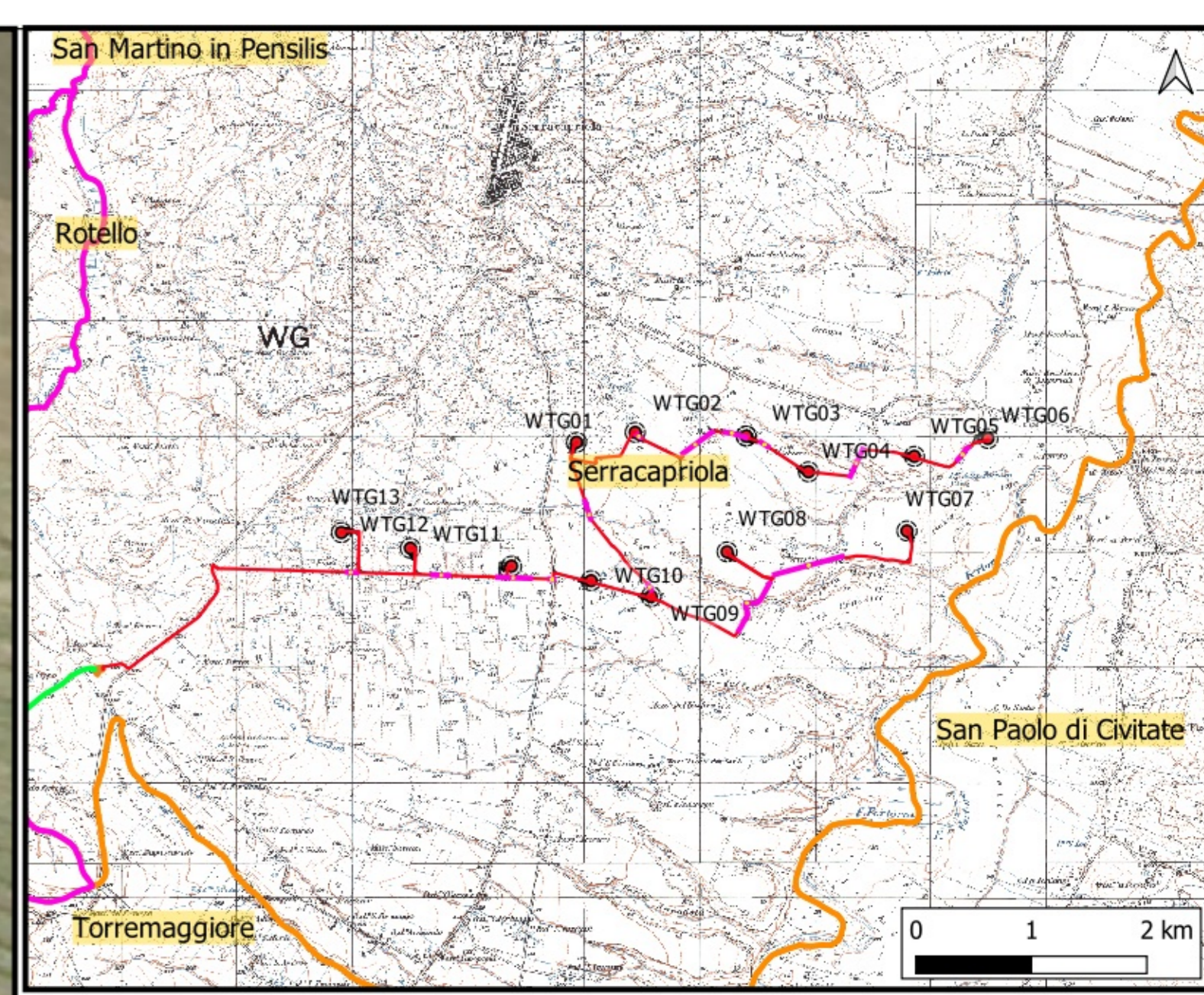
- PPTR**
- 6.3.1. Componenti Storico-Culturali ed Insediate**
- BP - Aree e immobili di notevole interesse pubblico
 - BP - Zone gravate da usi civici
 - BP - Zone gravate da usi civici (validate)
 - BP - Zone di interesse archeologico
 - UCP - Area di rispetto - rete tratturi
 - UCP - Area di rispetto - siti storico culturali
 - UCP - Area di rispetto zone interesse archeologico
 - UCP - Aree a rischio archeologico
 - UCP - Città consolidata
 - UCP - Paesaggi rurali
 - UCP - Stratificazione insediativa - rete tratturi
 - UCP - Stratificazione insediativa - siti storico culturali
- 6.3.2. Componenti dei Valori Percettivi**
- UCP - Coni visuali
 - UCP - Luoghi panoramici
 - UCP - Luoghi panoramici
 - UCP - Strade panoramiche
 - UCP - Strade a valenza paesaggistica
 - UCP - Strade a valenza paesaggistica



COMPONENTI CULTURALI E INSEDIATIVE E DEI VALORI PERCETTIVI DA PPTR



PERIMETRAZIONI AREE NON IDONEE DA REGOLAMENTO REGIONALE 24/2010



PANORAMICA

- Legenda opere di progetto**
- WTG
 - Fondazioni
 - Piazzole Definitive
 - Piazzole temporanee
 - Slarghi temporanei
 - Viabilità Permanente
 - Diametro Rotore
 - Cavidotto Parco
 - Cavidotto AT
 - Stazione di Elevazione
 - S.E. Terna Rotello
 - Tratti cavidotto in TOC
 - Confini comunali Molise
 - Comuni comunali Puglia

LEGENDA R.R. 24/2010

- Riserva Statale
- Parco Nazionale
- Parco Naturale Regionale
- Riserva Naturale Regionale Orientata
- Area Naturale Marina Protetta
- Riserva Naturale Marina
- Zone Ramsar
- S.I.C.
- Immobili e aree dichiarate di notevole interesse pubblico (art. 136 D. Lgs 42/04)
- Beni Culturali con 100 m. (parte II D. Lgs 42/04)
- Territori costieri fino a 300 m.
- Territori contermini ai laghi fino a 300 m.
- Fiumi, Torrenti e corsi d'acqua fino a 150 m.
- Boschi con buffer di 100 m.
- Zone archeologiche con buffer di 100 m.
- Trebbi con buffer di 100 m.
- S.I.C. P. coordinato
- Z.P.S.
- «all other values»
- principali
- secondario
- functi-residuali
- corso d'acqua residuo
- Aree tampone
- Nuclei naturali isolati
- Area P. edemurgiana - Foce Bradiciana
- Area P. edemurgiana - S. Maria
- Area P. edemurgiana - S. Maria
- Area P. edemurgiana - S. Maria
- ALBEROFELLO
- ANDRIA
- MONTE SANT'ANGELO
- MP
- AP

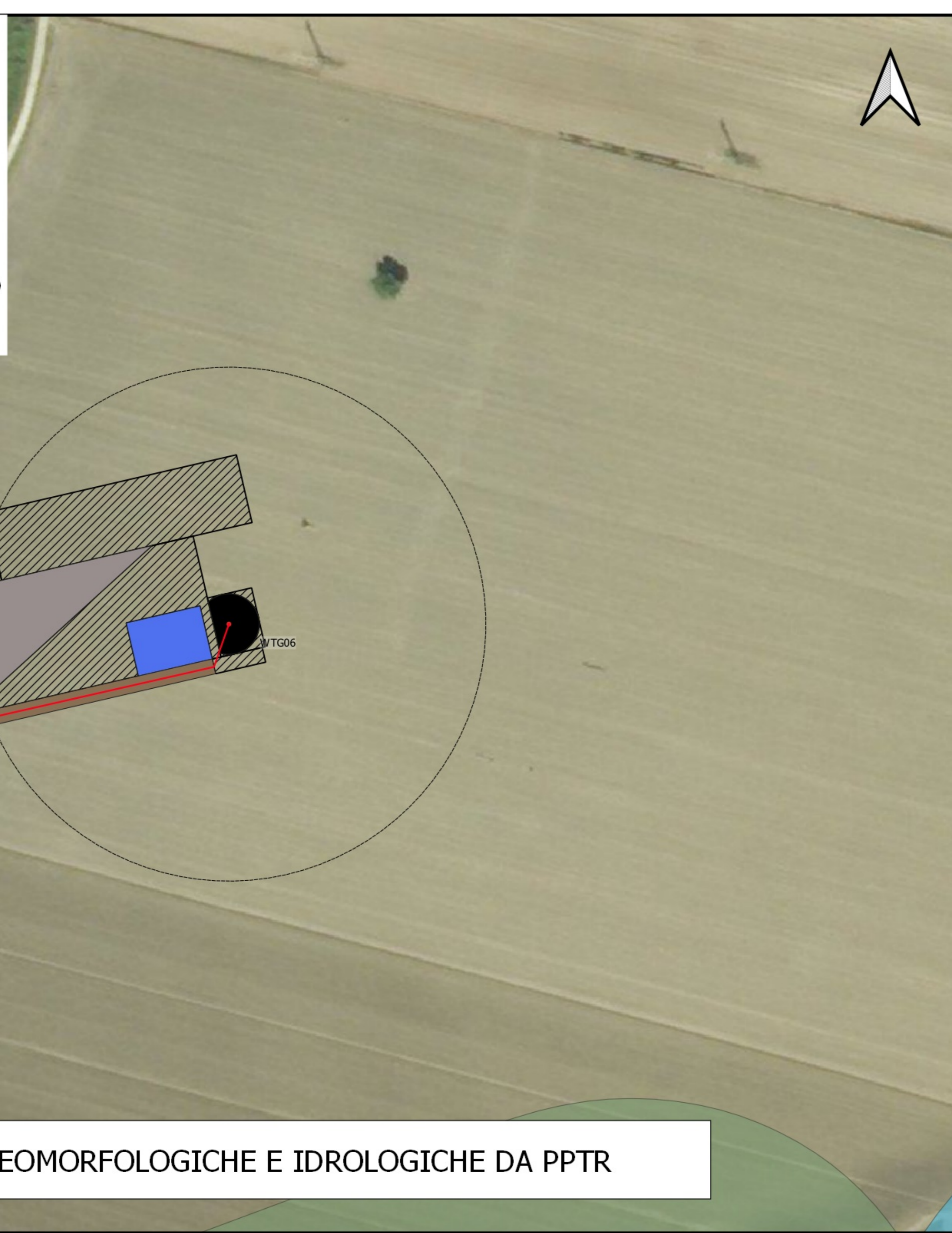
**INQUADRAMENTO DI
DETTAGLIO VINCOLI DA
PPTR E REGOLAMENTO
REGIONALE 24/2010**

WTG N. 5

SCALA 1:1.000

PROGETTO	WTG N. 5	SCALE	1:1.000	INGEGNERIA	ING. ...
PROGETTISTA	...	REDAZIONE	...	PROGETTO	...
PROGETTO	...	PROGETTO	...	PROGETTO	...

- PPTR**
- 6.1.1. Componenti Geomorfologiche**
- UCP - Cordoni Dunari
 - UCP - Doline
 - UCP - Geostiti (100 m)
 - UCP - Grotte (100 m)
 - UCP - Inghiottili (50 m)
 - UCP - Lame e gravine
 - UCP - Versanti pendenza 20%
- 6.1.2. Componenti Idrologiche**
- BP - Territori Costieri (300 m)
 - BP - Territori contornati ai laghi (300 m)
 - BP - Fiumi, Torrenti, corsi d'acqua iscritti negli elenchi delle acque pubbliche (150 m)
 - UCP - Reticolo idrografico di connessione alla R.E.R. (100 m)
 - UCP - Sorgenti (25 m)
 - UCP - Aree soggette a Vincolo idrogeologico



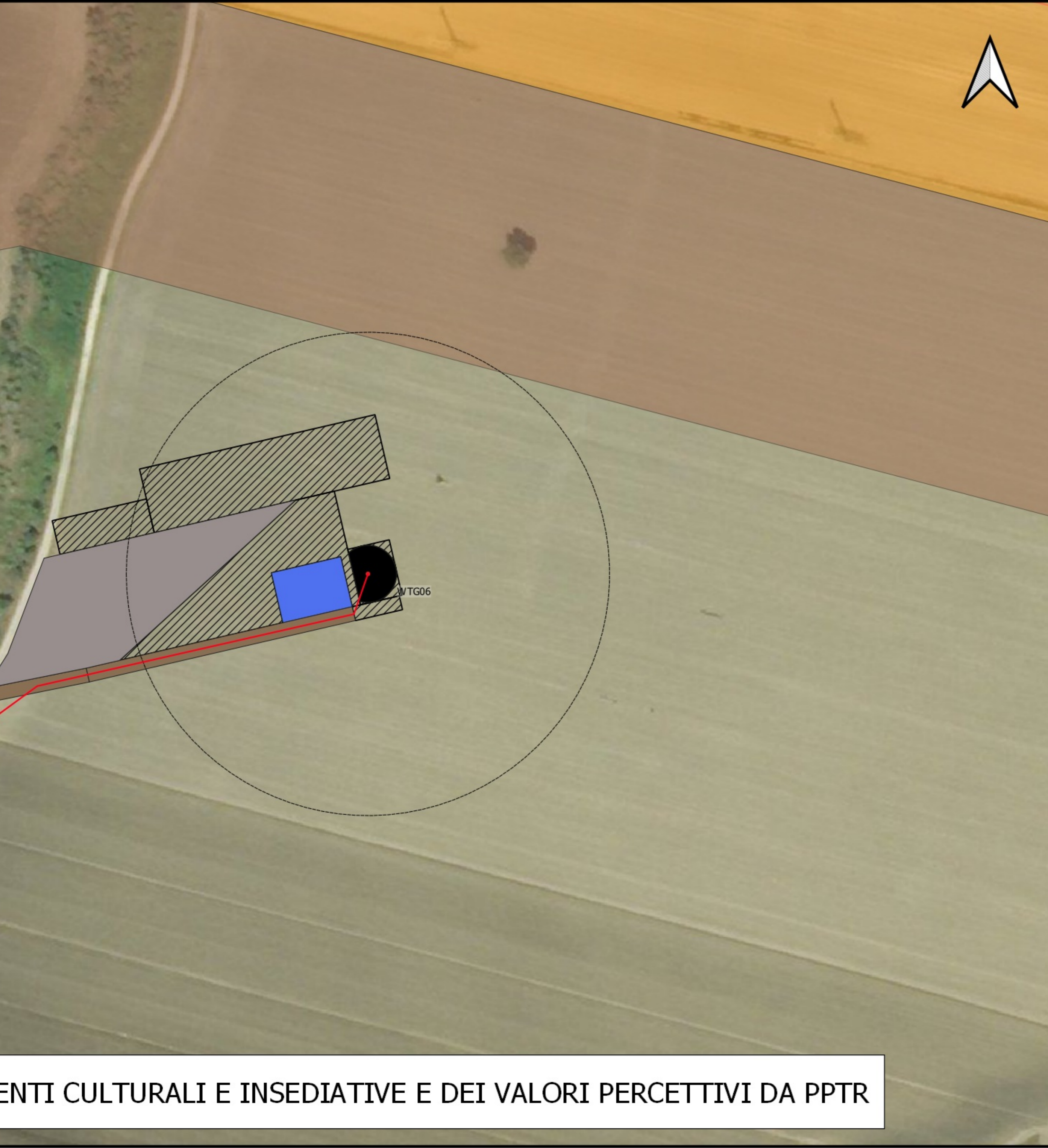
COMPONENTI GEOMORFOLOGICHE E IDROLOGICHE DA PPTR

- PPTR**
- 6.2.1. Componenti Botanico Vegetazionali**
- BP - Boschi
 - BP - Zone umide Ramsar
 - UCP - Aree Umide
 - UCP - Formazioni arbustive in evoluzione naturale
 - UCP - Prati e pascoli naturali
 - UCP - Aree di rispetto dei boschi
- 6.2.2. Componenti delle Aree Protette**
- BP - Parchi e riserve
 - Area Naturale Marina Protetta
 - Parco Naturale Regionale
 - Parco Nazionale
 - Riserva Naturale Marina
 - Riserva Naturale Regionale Orientata
 - Riserva Naturale Statale
 - Riserva Naturale Statale Biogenetica
 - Riserva Naturale Statale di Popolamento Animale
 - Riserva Naturale Statale Integrata
 - Riserva Naturale Statale Integrata e Biogenetica
 - Riserva Naturale Statale Orientata e Biogenetica
 - UCP - Siti di rilevanza naturalistica
 - SIC
 - SIC MARE
 - ZPS
 - UCP - Aree di rispetto dei parchi e delle riserve regionali (100 m)



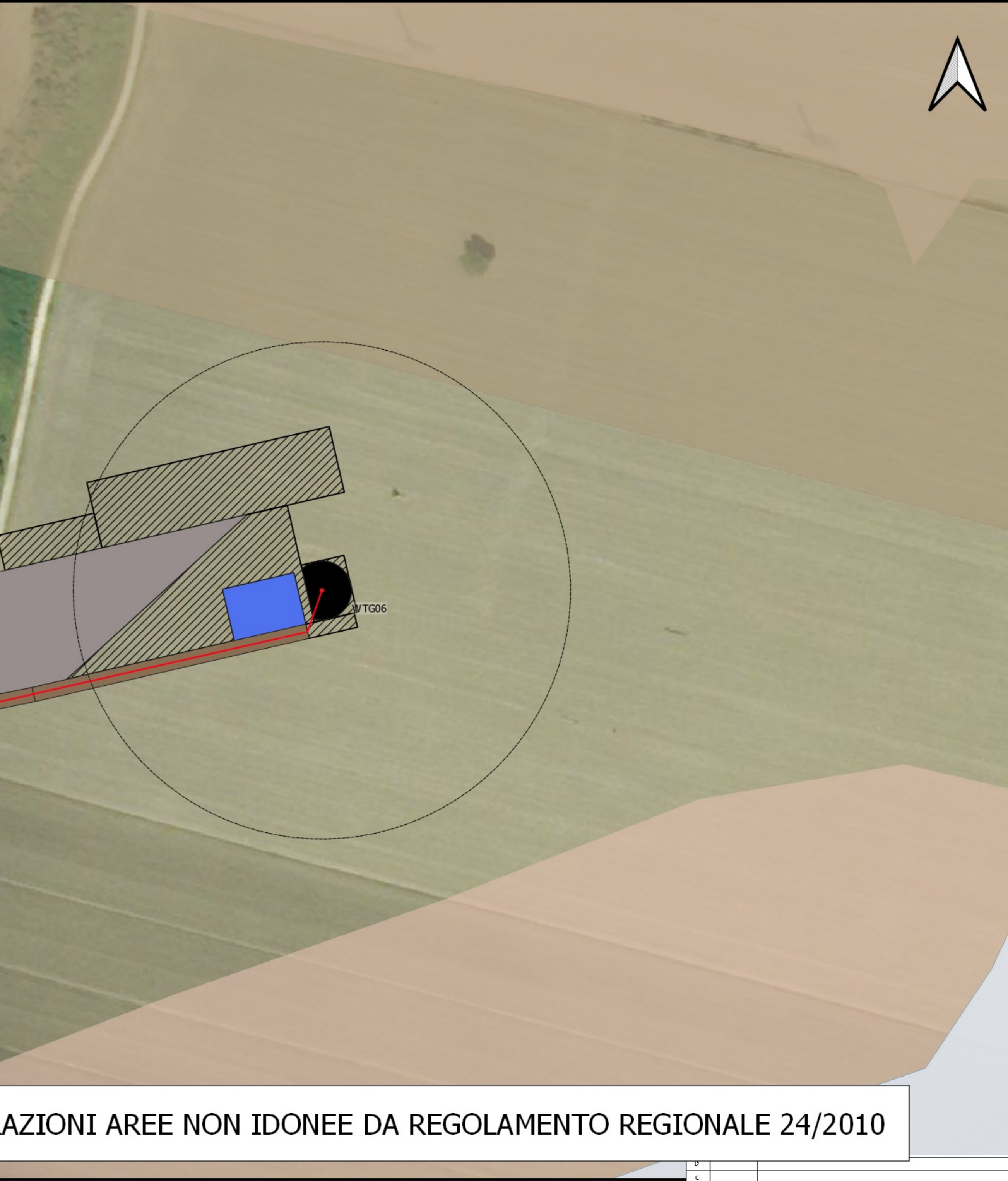
COMPONENTI BOTANICO VEGETAZIONALI E DELLE AREE PROTETTE DA PPTR

- PPTR**
- 6.3.1. Componenti Storico-Culturali ed Insediative**
- BP - Aree e immobili di notevole interesse pubblico
 - BP - Zone gravate da usi civici
 - BP - Zone gravate da usi civici (validate)
 - BP - Zone di interesse archeologico
 - UCP - Aree di rispetto - rete tratturi
 - UCP - Aree di rispetto - siti storico culturali
 - UCP - Aree di rispetto zone interesse archeologico
 - UCP - Aree a rischio archeologico
 - UCP - Città consolidata
 - UCP - Paesaggi rurali
 - UCP - Stratificazione insediativa - rete tratturi
 - UCP - Stratificazione insediativa - siti storico culturali
- 6.3.2. Componenti dei Valori Percettivi**
- UCP - Coni visuali
 - UCP - Luoghi panoramici
 - UCP - Luoghi panoramici
 - UCP - Strade panoramiche
 - UCP - Strade a valenza paesaggistica
 - UCP - Strade a valenza paesaggistica

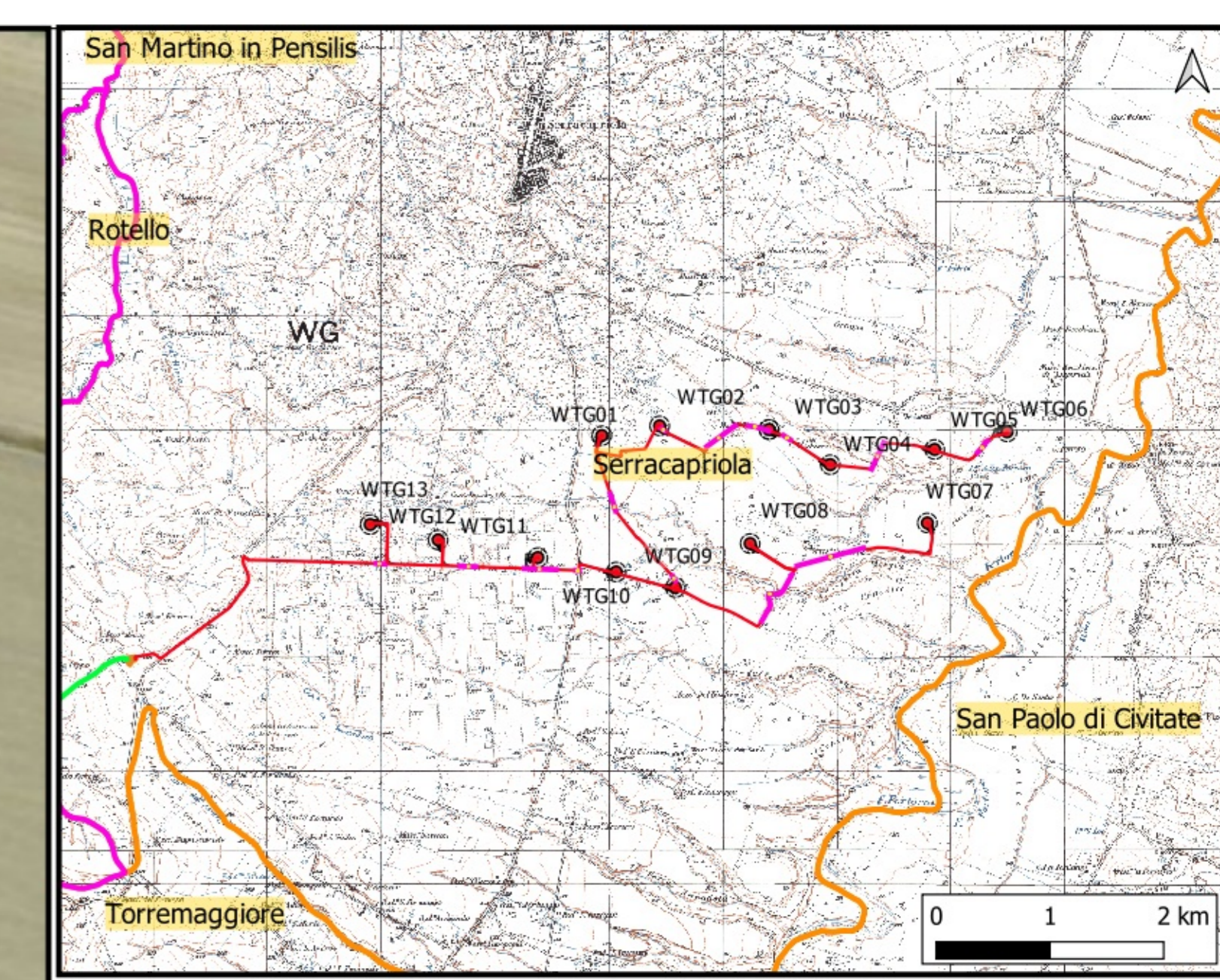


COMPONENTI CULTURALI E INSEDIATIVE E DEI VALORI PERCETTIVI DA PPTR

- PPTR**
- 6.3.1. Componenti Storico-Culturali ed Insediative**
- BP - Aree e immobili di notevole interesse pubblico
 - BP - Zone gravate da usi civici
 - BP - Zone gravate da usi civici (validate)
 - BP - Zone di interesse archeologico
 - UCP - Aree di rispetto - rete tratturi
 - UCP - Aree di rispetto - siti storico culturali
 - UCP - Aree di rispetto zone interesse archeologico
 - UCP - Aree a rischio archeologico
 - UCP - Città consolidata
 - UCP - Paesaggi rurali
 - UCP - Stratificazione insediativa - rete tratturi
 - UCP - Stratificazione insediativa - siti storico culturali
- 6.3.2. Componenti dei Valori Percettivi**
- UCP - Coni visuali
 - UCP - Luoghi panoramici
 - UCP - Luoghi panoramici
 - UCP - Strade panoramiche
 - UCP - Strade a valenza paesaggistica
 - UCP - Strade a valenza paesaggistica



PERIMETRAZIONI AREE NON IDONEE DA REGOLAMENTO REGIONALE 24/2010



PANORAMICA

- Legenda opere di progetto**
- WTG
 - Fondazioni
 - Piazze Definitive
 - Piazze temporanee
 - Slarghi temporanei
 - Viabilità Permanente
 - Diametro Rotore
 - Cavidotto Parco
 - Cavidotto AT
 - Stazione di Elevazione
 - S.E. Terna Rotello
 - Tratti cavidotto in TOC
 - Confini comunali Molise
 - Comuni comunali Puglia

- LEGENDA R.R. 24/2010**
- Riserva Statale
 - Parco Nazionale
 - Parco Naturale Regionale
 - Riserva Naturale Regionale Orientata
 - Area Naturale Marina Protetta
 - Riserva Naturale Marina
 - Zone Ramsar
 - S.I.C.
 - Immobili e aree dichiarate di notevole interesse pubblico (art. 136 D. Lgs. 42/04)
 - Beni Culturali con 100 m. (parte II D. Lgs. 42/04)
 - Territori costieri fino a 300 m.
 - Territori contornati ai laghi fino a 300 m.
 - Fiumi, Torrenti e corsi d'acqua fino a 150 m.
 - Boschi con buffer di 100 m.
 - Zone archeologiche con buffer di 100 m.
 - Trebbini con buffer di 100 m.
 - S.I.C. P. ordinato
 - Z.P.S. "ad other values"
 - principali
 - secondario
 - fonti residuali
 - corsi d'acqua residuo
 - Aree tam pone
 - Nuovi naturali isolati
 - Area P. edemurgiana - Fosse Bradonico
 - Area P. apposta tra SIC-ZPS-IBA nei territori di Letterza e Castellana
 - Area ricadente nel Faggio di Chiusi
 - ALBEROFELLO
 - ANDRIA
 - MONTE SANT'ANGELO
 - MP
 - AP

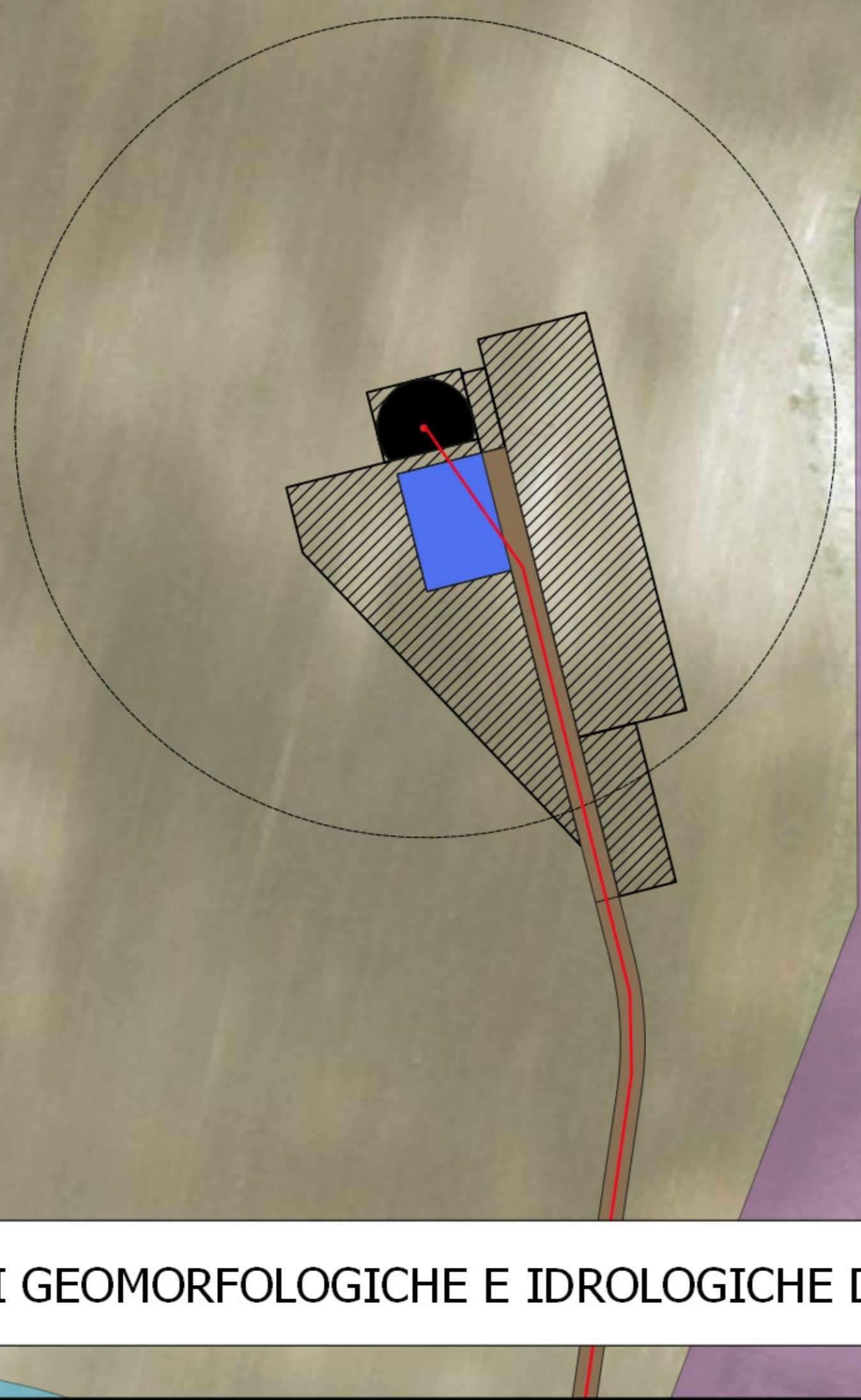

INQUADRAMENTO DI DETTAGLIO VINCOLI DA PPTR E REGOLAMENTO REGIONALE 24/2010

WTG N. 6

SCALA 1:1.000

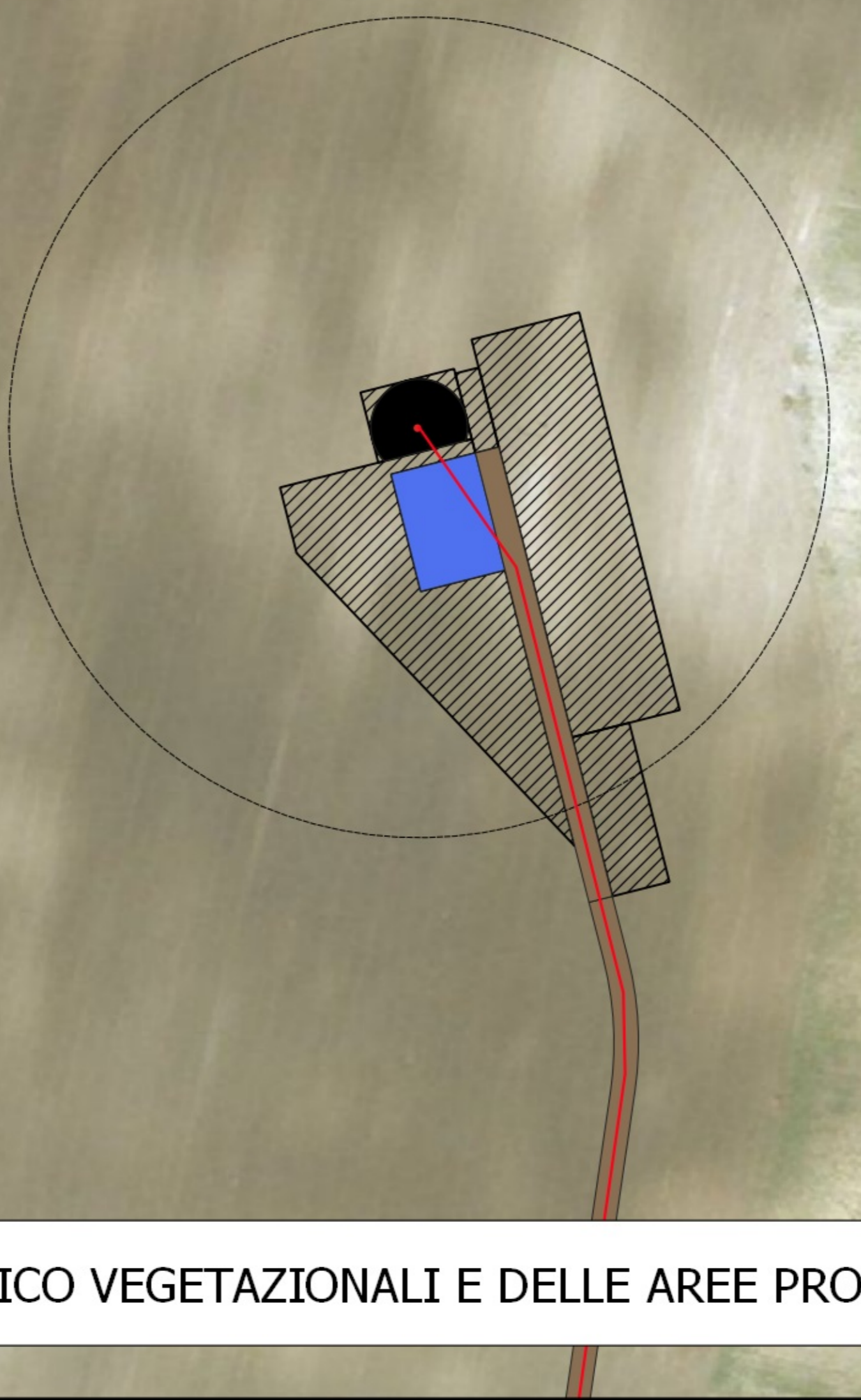
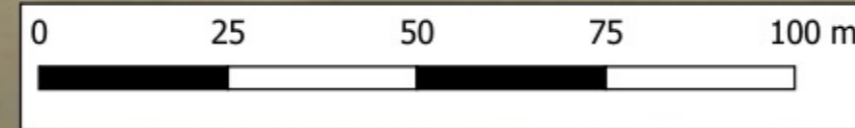
PROGETTO	WTG N. 6 SAN PAOLO DI CIVITATE	PROGETTISTA	ING. ...
PROGETTO	WTG N. 6 SAN PAOLO DI CIVITATE	PROGETTISTA	ING. ...
PROGETTO	WTG N. 6 SAN PAOLO DI CIVITATE	PROGETTISTA	ING. ...
PROGETTO	WTG N. 6 SAN PAOLO DI CIVITATE	PROGETTISTA	ING. ...

- PPTR**
- 6.1.1. Componenti Geomorfologiche**
- UCP - Cordoni Dunari
 - UCP - Doline
 - UCP - Geostri (100 m)
 - UCP - Grotte (100 m)
 - UCP - Inghiottoi (50 m)
 - UCP - Lame e gravine
 - UCP - Versanti pendenza 20%
- 6.1.2. Componenti Idrologiche**
- BP - Territori costieri (300 m)
 - BP - Territori contermini ai laghi (300 m)
 - BP - Fiumi, Torrenti, corsi d'acqua iscritti negli elenchi delle acque pubbliche (150 m)
 - UCP - Reticolo idrografico di connessione alla R.E.R. (100 m)
 - UCP - Sorgenti (25 m)
 - UCP - Aree soggette a Vincolo idrogeologico



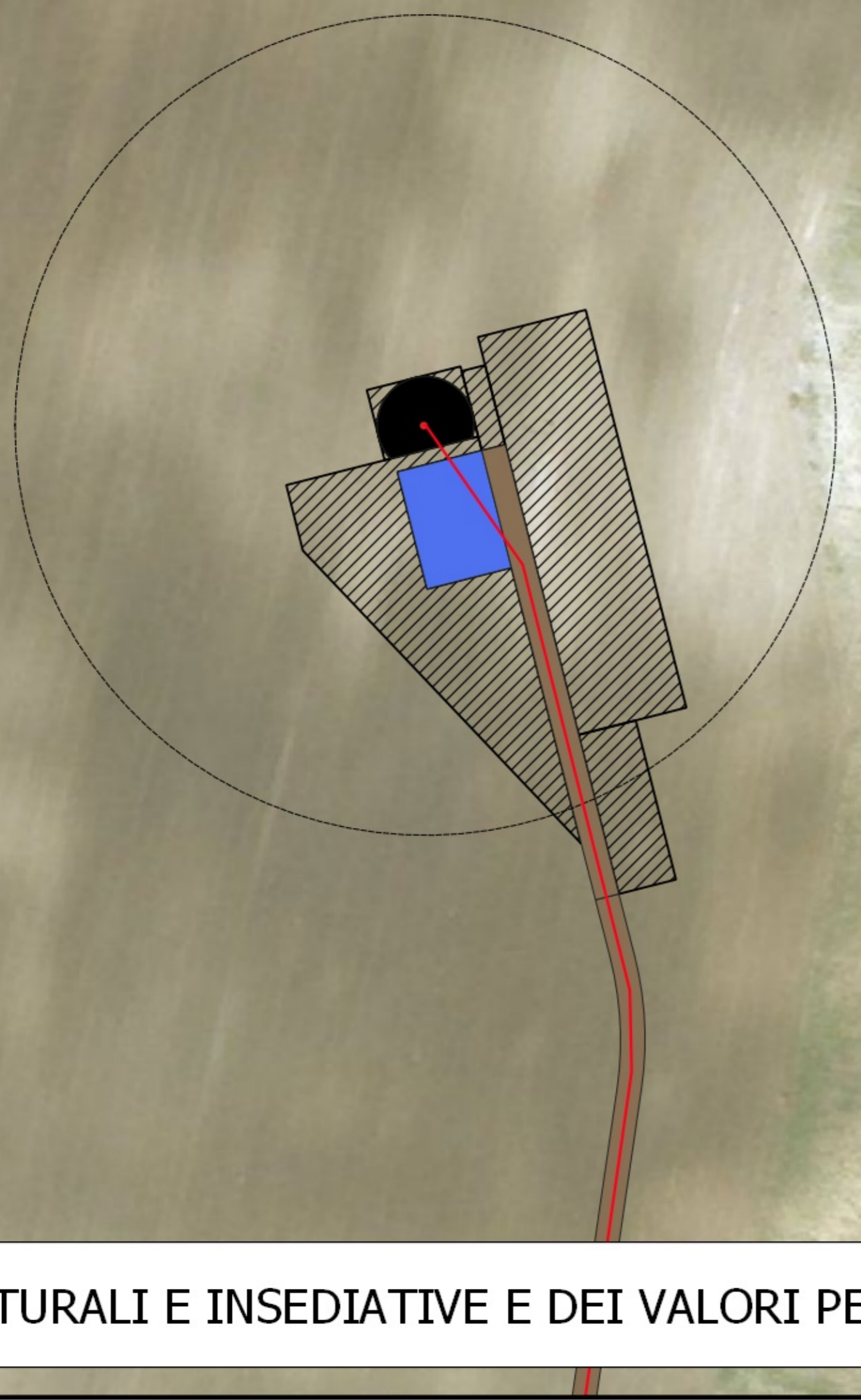
COMPONENTI GEOMORFOLOGICHE E IDROLOGICHE DA PPTR

- PPTR**
- 6.2.1. Componenti Botanico Vegetazionali**
- BP - Boschi
 - BP - Zone umide Ramsar
 - UCP - Aree Umide
 - UCP - Formazioni arbustive in evoluzione naturale
 - UCP - Prati e pascoli naturali
 - UCP - Aree di rispetto dei boschi
- 6.2.2. Componenti delle Aree Protette**
- BP - Parchi e riserve
 - Area Naturale Marina Protetta
 - Parco Nazionale Regionale
 - Parco Nazionale
 - Riserva Naturale Marina
 - Riserva Naturale Regionale Orientata
 - Riserva Naturale Statale
 - Riserva Naturale Statale Biogenetica
 - Riserva Naturale Statale di Popolamento Animale
 - Riserva Naturale Statale Integrata
 - Riserva Naturale Statale Integrata e Biogenetica
 - Riserva Naturale Statale Orientata e Biogenetica
- UCP - Siti di rilevanza naturalistica**
- SIC
 - SIC MARE
 - ZPS
 - UCP - Aree di rispetto dei parchi e delle riserve regionali (100 m)

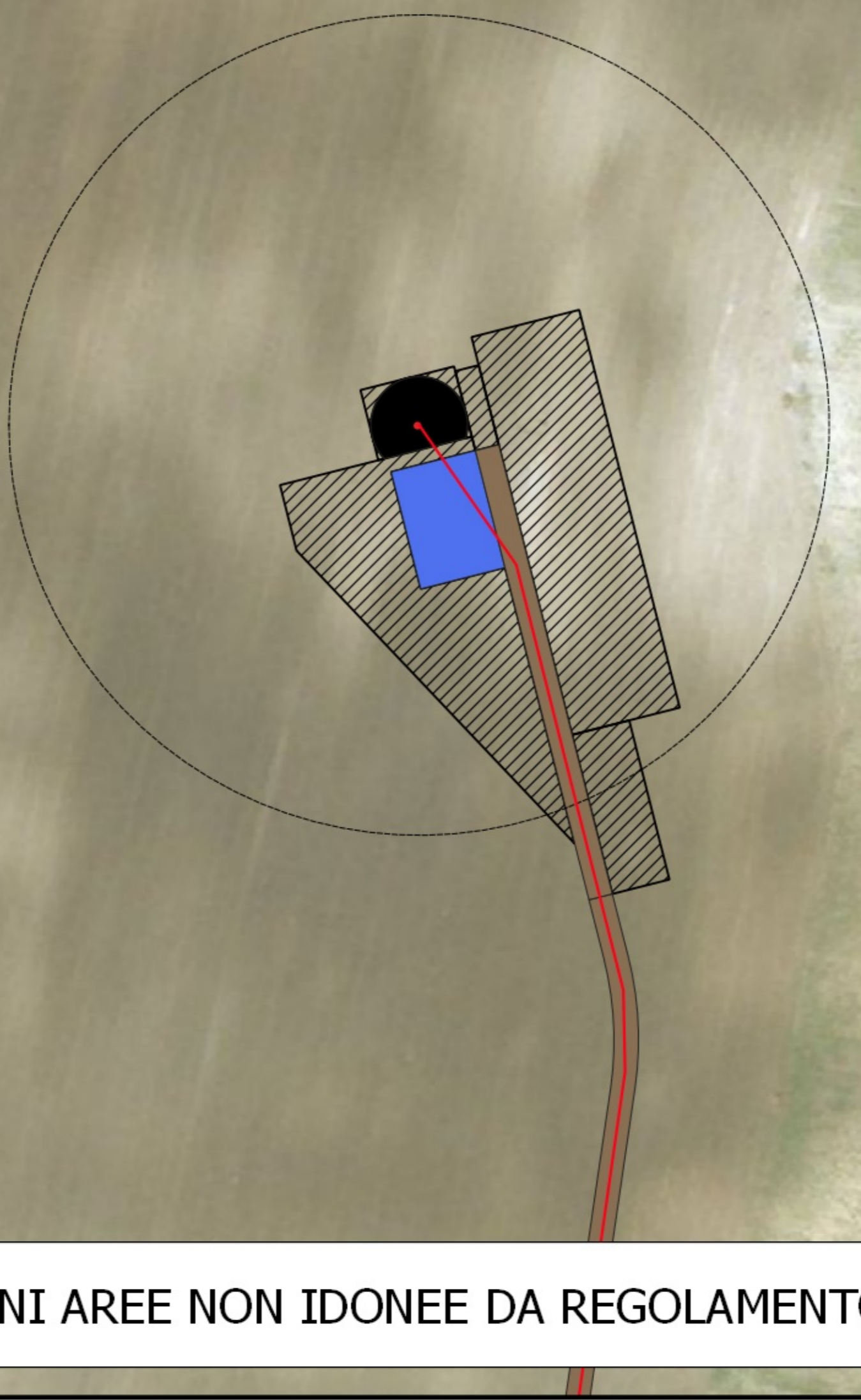



COMPONENTI BOTANICO VEGETAZIONALI E DELLE AREE PROTETTE DA PPTR

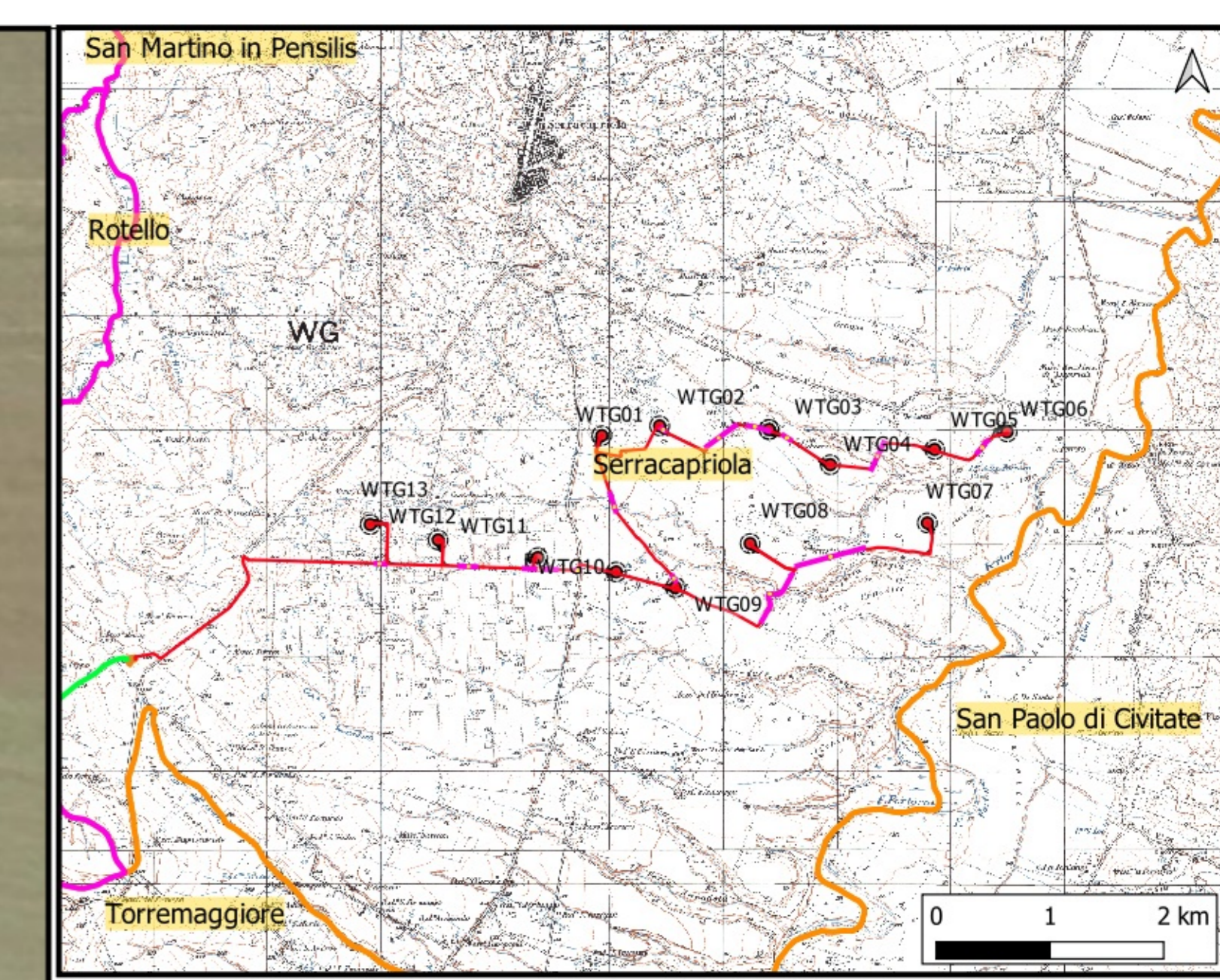
- PPTR**
- 6.3.1. Componenti Storico-Culturali ed Insediative**
- BP - Aree e immobili di notevole interesse pubblico
 - BP - Zone gravate da usi civici
 - BP - Zone gravate da usi civici (validate)
 - BP - Zone di interesse archeologico
 - UCP - Area di rispetto - rete tratturi
 - UCP - Area di rispetto - siti storico culturali
 - UCP - Area di rispetto zone interesse archeologico
 - UCP - Aree a rischio archeologico
 - UCP - Città consolidata
 - UCP - Paesaggi rurali
 - UCP - Stratificazione insediativa - rete tratturi
 - UCP - Stratificazione insediativa - siti storico culturali
- 6.3.2. Componenti dei Valori Percettivi**
- UCP - Coni visuali
 - UCP - Luoghi panoramici
 - UCP - Luoghi panoramici
 - UCP - Strade panoramiche
 - UCP - Strade a valenza paesaggistica
 - UCP - Strade a valenza paesaggistica



COMPONENTI CULTURALI E INSEDIATIVE E DEI VALORI PERCETTIVI DA PPTR



PERIMETRAZIONI AREE NON IDONEE DA REGOLAMENTO REGIONALE 24/2010



PANORAMICA

- Legenda opere di progetto**
- WTG
 - Fondazioni
 - Piazzole Definitive
 - Piazzole temporanee
 - Slarghi temporanei
 - Viabilità Permanente
 - Diametro Rotore
 - Cavidotto Parco
 - Cavidotto AT
 - Stazione di Elevazione
 - S.E. Terna Rotello
 - Tratti cavidotto in TOC
 - Confini comunali Molise
 - Comuni comunali Puglia

LEGENDA R.R. 24/2010

- Riserva Statale
- Parco Nazionale
- Parco Nazionale Regionale
- Riserva Naturale Regionale Orientata
- Area Naturale Marina Protetta
- Riserva Naturale Marina
- Zone Ramsar
- S.I.C.
- Immobili e aree dichiarate di notevole interesse pubblico (art. 136 D. Lgs. 42/04)
- Beni Culturali con 100 m. (parte II D. Lgs. 42/04)
- Territori costieri fino a 300 m.
- Territori contermini ai laghi fino a 300 m.
- Fiumi, Torrenti e corsi d'acqua fino a 150 m.
- Boschi con buffer di 100 m.
- Zone archeologiche con buffer di 100 m.
- Trebbini con buffer di 100 m.
- S.I.C. P. consolidato
- Z.P.S. "ad other values"
- principali
- secondario
- fonti residuali
- corso d'acqua residuo
- Aree tampone
- Nuclei naturali isolati
- Area P. edemurgiana - Foce Bradicosa
- Area P. edemurgiana - Foce Bradicosa
- Area P. edemurgiana - Foce Bradicosa
- Area P. edemurgiana - Foce Bradicosa
- ALBEROFELLO
- ANDRIA
- MONTE SANT'ANGELO
- MP
- AP

INQUADRAMENTO DI DETTAGLIO VINCOLI DA PPTR E REGOLAMENTO REGIONALE 24/2010

WTG N. 7

SCALA 1:1.000

PROGETTO	WTG N. 7 SAN PAOLO DI CIVITATE	SCALE	1:1.000	DATA	2010
PROGETTISTA	ING. ...	PROGETTO	...	PROGETTO	...
PROGETTO	...	PROGETTO	...	PROGETTO	...
PROGETTO	...	PROGETTO	...	PROGETTO	...