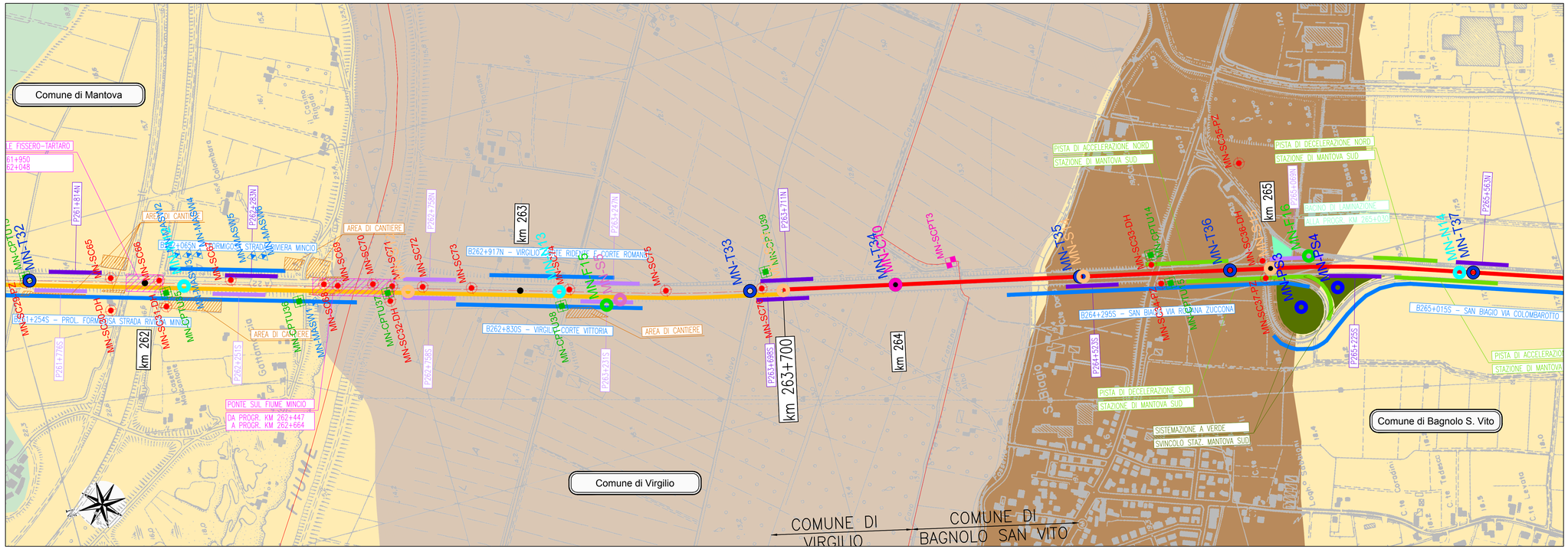

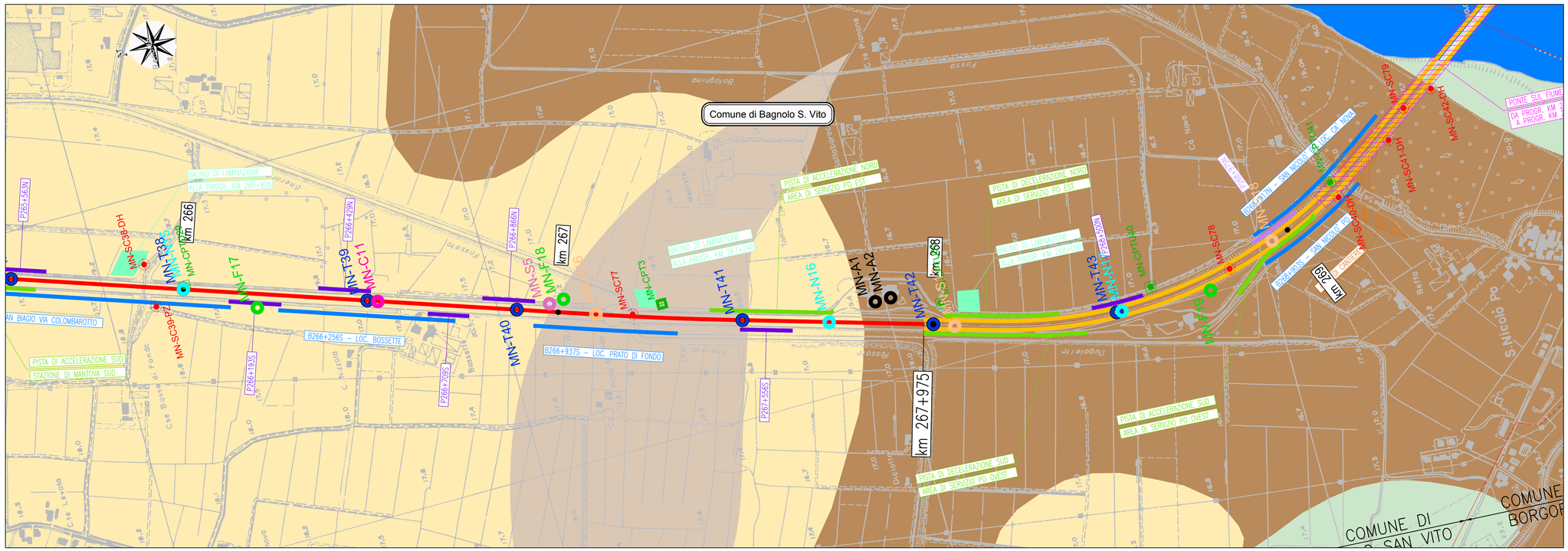

LEGENDA
Litologia

- Depositi prevalentemente sabbiosi, talora sabbioso limosi
- Depositi prevalentemente limosi, talora limoso sabbiosi
- Depositi prevalentemente argillosi e limosi
- Depositi prevalentemente argillosi o limosi con elevati tenori di sostanza organica, torbe
- Fiume Po
- Confine Comunale

LEGENDA DELLE INDAGINI GEOGNOSTICHE

Nomenclatura indagini

provincia — VR-SC1-P — attrezzatura del foro (eventuale)
ubicazione — tipo di indagine e numero progressivo

Sondaggi
- SC1 — *Sondaggio a carotaggio continuo*
- *Sondaggio c.c. attrezzato con piezometro*
- *Sondaggio c.c. attrezzato per prova Down-Hole*

Saggi con escavatore (*Trincea o pozzetto esplorativo*)
- MO-T44 — *Sondaggio spartitraffico (cod.: Provincia–numero)*
- VR-S6 — *Sondaggio scarpata laterale (cod.: Prov.–numero)*
- MN-F5 — *Sondaggio fosso di guardia (cod.: Prov.–numero)*

Prove penetrometriche
- CPT1 — *Prova pen. statica con punta meccanica*
- CPTU1 — *Prova pen. statica con punta elettrica e piezocono*
- SCPT1 — *Prova pen. dinamica*

Prove sismiche
- MASW1 — *Prova MASW*

OPERE IN PROGETTO

- ASCE AMPLIAMENTO CENTRALE
- ASLS AMPLIAMENTO LATERALE SIMMETRICO
- ASLA AMPLIAMENTO LATERALE ASIMMETRICO
- ASAP ALLARGAMENTO PISTE DI ACCELERAZIONE/DECELERAZIONE
- ASPM PIAZZOLE CON MURO
- ASPR PIAZZOLE IN RILEVATO
- MO1–SISTEMAZIONE A VERDE SVINCOLI
- MO2–SISTEMAZIONE A VERDE SVINCOLO A1
- MO3–MO4 BACINI DI LAMINAZIONE
- MO5 BARRIERE ANTIRUMORE
- MO6 BARRIERE ANTIRUMORE ESISTENTI
- MO7 BARRIERE ANTIRUMORE DA REALIZZARE MA NON RIENTRANTI NEL PRESENTE PROGETTO
- OA OPERE D'ARTE
- AREA DI CANTIERE

KEY PLAN

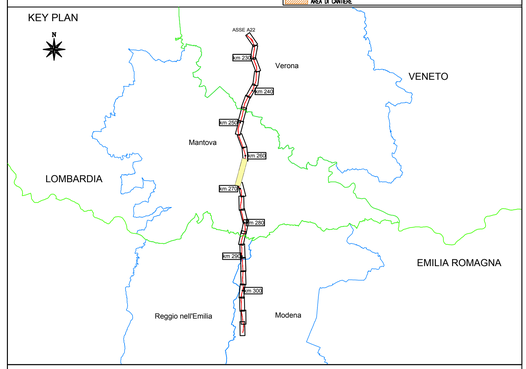

SOCIETA' PER AZIONI AUTOSTRADA DEL BRENNERO – TRENTO

ORDINE DEGLI INGEGNERI DELLA PROV. DI TRENTO
dott.ing. ROBERTO BOSETTI
INSCRIZIONE ALBO N° 1027

IL RESPONSABILE DEL PROCEDIMENTO
dott. ing. Roberto Bosetti

autostrada del brennero

PROGETTO DEFINITIVO PER LA REALIZZAZIONE DELLA TERZA CORSIA NEL TRATTO COMPRESO TRA VERONA NORD (KM 223) E L'INTERSEZIONE CON L'AUTOSTRADA A1 (KM 314)

1	ELABORATI GENERALI
2.2.4.	STUDI GEOLOGICI E GEOTECNICI Regione Lombardia Carta Geolitologica con ubicazione indagini – tav. 3/5 (scala 1:5000)

REVISIONE:	DATA:	DESCRIZIONE:	REDAZIONE:	VERIFICA:	APPROVAZIONE:
0	MAR. 2021	EMISSIONE	ENGEO S.r.l.	G. BERRERA	C. COSTA

DATA PROGETTO: LUGLIO 2009

NUMERO PROGETTO: 31/09

DIREZIONE TECNICA GENERALE

IL DIRETTORE TECNICO GENERALE E PROGETTISTA:
ORDINE DEGLI INGEGNERI DELLA PROV. DI BOLZANO
dott. Ing. CARLO COSTA
Nr. 601
INGENIEURKAMMER DER PROVINZ BOZEN