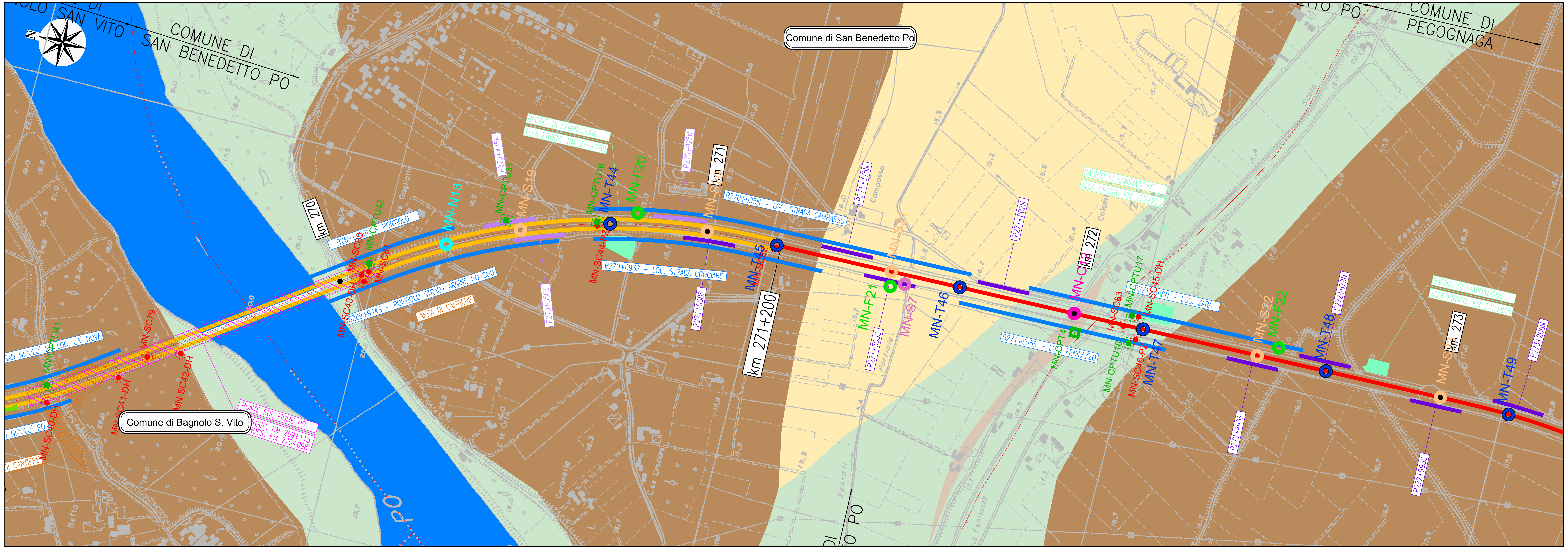

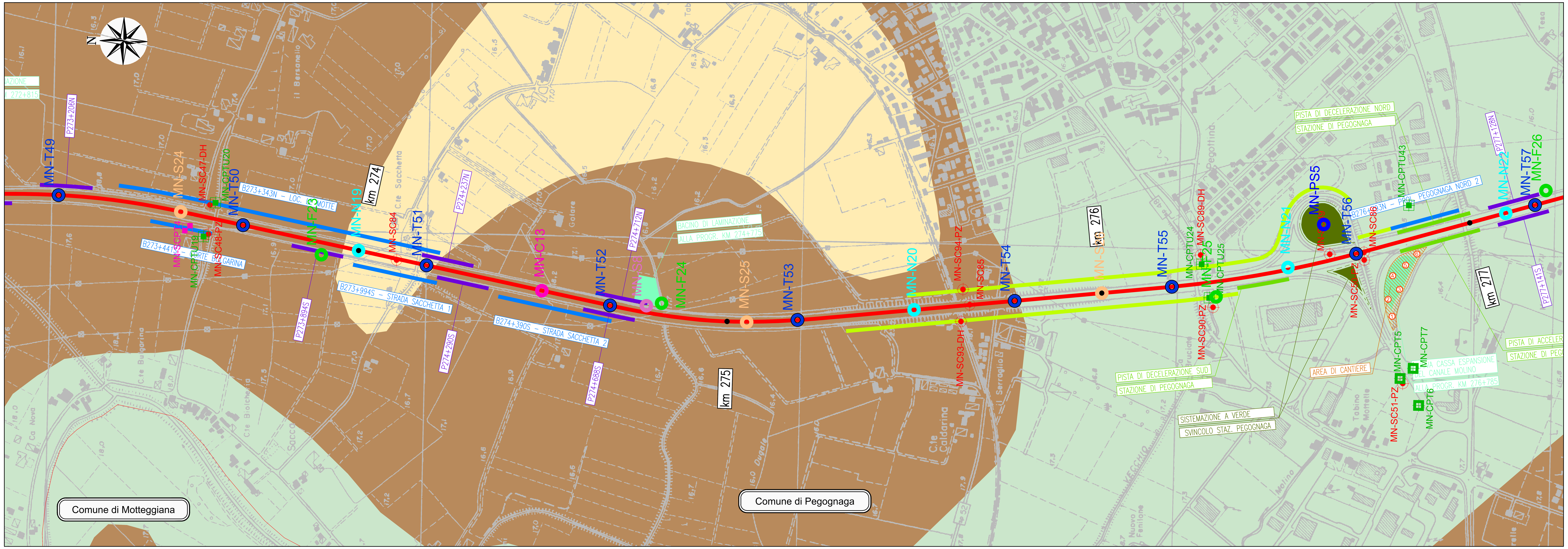

LEGENDA
Litologia

- Depositi prevalentemente sabbiosi, talora sabbioso limosi
- Depositi prevalentemente limosi, talora limoso sabbiosi
- Depositi prevalentemente argillosi e limosi
- Depositi prevalentemente argillosi o limosi con elevati tenori di sostanza organica, torbe
- Fiume Po
- Confine Comunale

LEGENDA DELLE INDAGINI GEOGNOSTICHE

Nomenclatura indagini

provincia — attrezzatura del foro (eventuale) — VR-SC1-PZ — ubicazione — tipo di indagine e numero progressivo

Sondaggi

- SC1 Sondaggio a carotaggio continuo
- Sondaggio c.c. attrezzato con piezometro
- Sondaggio c.c. attrezzato per prova Down-Hole

Saggi con escavatore (Trincea o pozzetto esplorativo)

- MO-T44 Sondaggio spartitraffico (cod.: Provincia-numero)
- VR-S2 Sondaggio scarpata laterale (cod.: Prov.-numero)
- MN-F5 Sondaggio fosso di guardia (cod.: Prov.-numero)

Prove penetrometriche

- CPT1 Prova pen. statica con punta meccanica
- CPTU1 Prova pen. statica con punta elettrica e piezocono
- SCPT1 Prova pen. dinamica

Prove sismiche

- MASW1 Prova MASW

OPERE IN PROGETTO

- ASCE AMPLIAMENTO CENTRALE
- ASLS AMPLIAMENTO LATERALE SIMMETRICO
- ASLA AMPLIAMENTO LATERALE ASIMMETRICO
- ASAP ALLARGAMENTO PISTE DI ACCELERAZIONE/DECELERAZIONE
- ASPM PIAZZOLE CON MURO
- ASPR PIAZZOLE IN RILEVATO
- MI01-SISTEMAZIONE A VERDE SVINCOLI
- MI02-SISTEMAZIONE A VERDE SVINCOLO A1
- MI03-MI04 BACINI DI LAMINAZIONE
- MI05 BARRIERE ANTIRUMORE
- MI06 BARRIERE ANTIRUMORE ESISTENTI
- MI07 BARRIERE ANTIRUMORE DA REALIZZARE MA NON RIENTRANTI NEL PRESENTE PROGETTO
- OA OPERE D'ARTE
- AREA DI CANTIERE

KEY PLAN

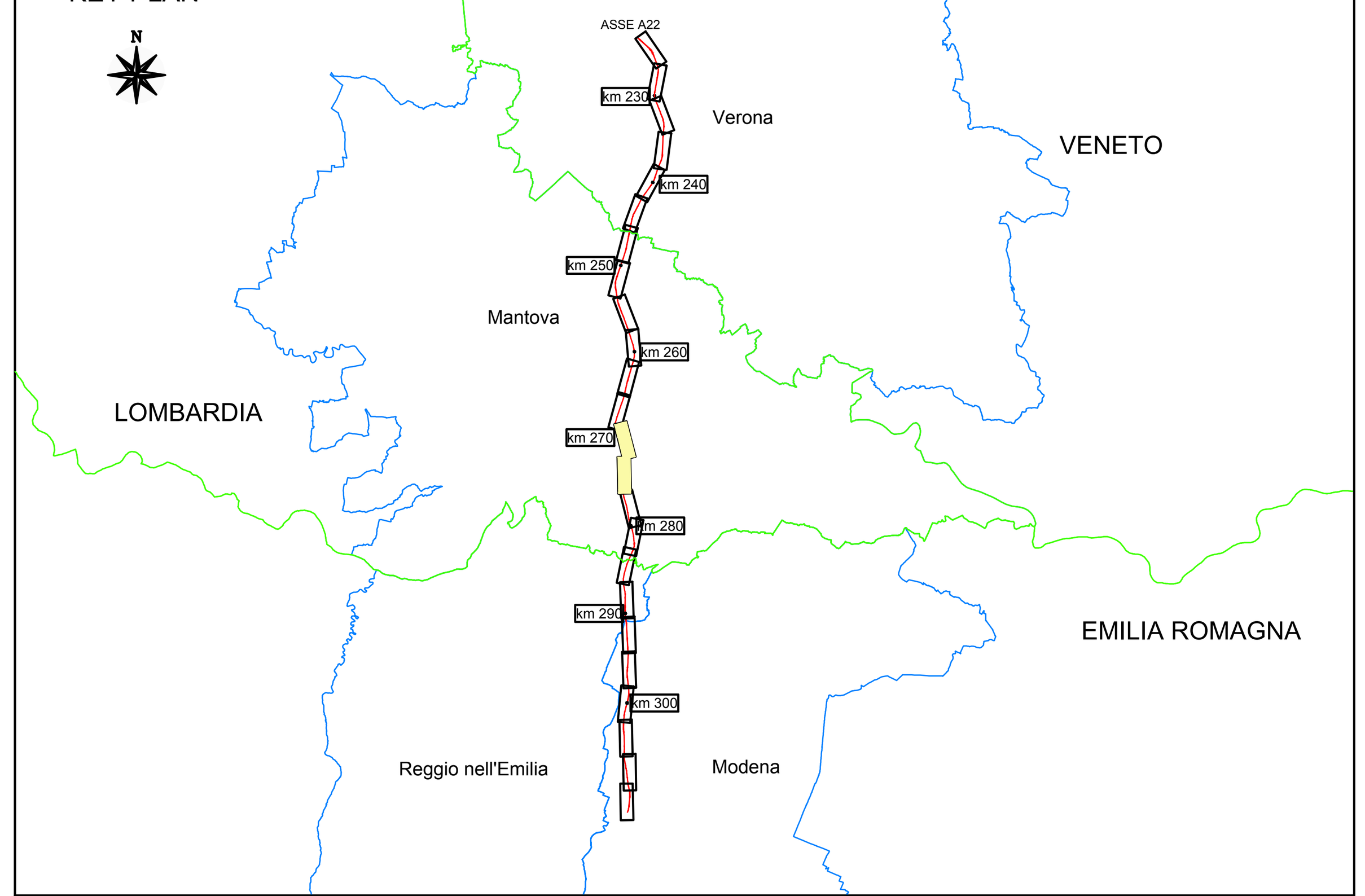

SOCIETA' PER AZIONI AUTOSTRADA DEL BRENNERO — TRENTO

ORDINE DEGLI INGEGNERI DELLA PROV. DI TRENTO
dott.ing. ROBERTO BOSETTI
INSCRIZIONE ALBO N° 1027

IL RESPONSABILE DEL PROCEDIMENTO
dott. ing. Roberto Bosetti

autostrada del brennero

PROGETTO DEFINITIVO PER LA REALIZZAZIONE DELLA TERZA CORSIA NEL TRATTO COMPRESO TRA VERONA NORD (KM 223) E L'INTERSEZIONE CON L'AUTOSTRADA A1 (KM 314)

1	ELABORATI GENERALI
2.2.5.	STUDI GEOLOGICI E GEOTECNICI Regione Lombardia Carta Geolitologica con ubicazione indagini – tav. 4/5 (scala 1:5000)

REVISIONE:	DATA:	DESCRIZIONE:	REDAZIONE:	VERIFICA:	APPROVAZIONE:
0	MAR. 2021	EMISSIONE	ENGEO S.r.l.	G. BERRERA	C. COSTA

DATA PROGETTO: LUGLIO 2009

NUMERO PROGETTO: 31/09

DIREZIONE TECNICA GENERALE

IL DIRETTORE TECNICO GENERALE E PROGETTISTA:

ORDINE DEGLI INGEGNERI DELLA PROV. DI BOLZANO
Dott. Ing. CARLO COSTA
Nr. 891
INGENIEURKAMMER DER PROVINZ BOZEN