PROFILO VE-MO

SEZIONE VE-MO 1

PROGRESSIVA 0.00

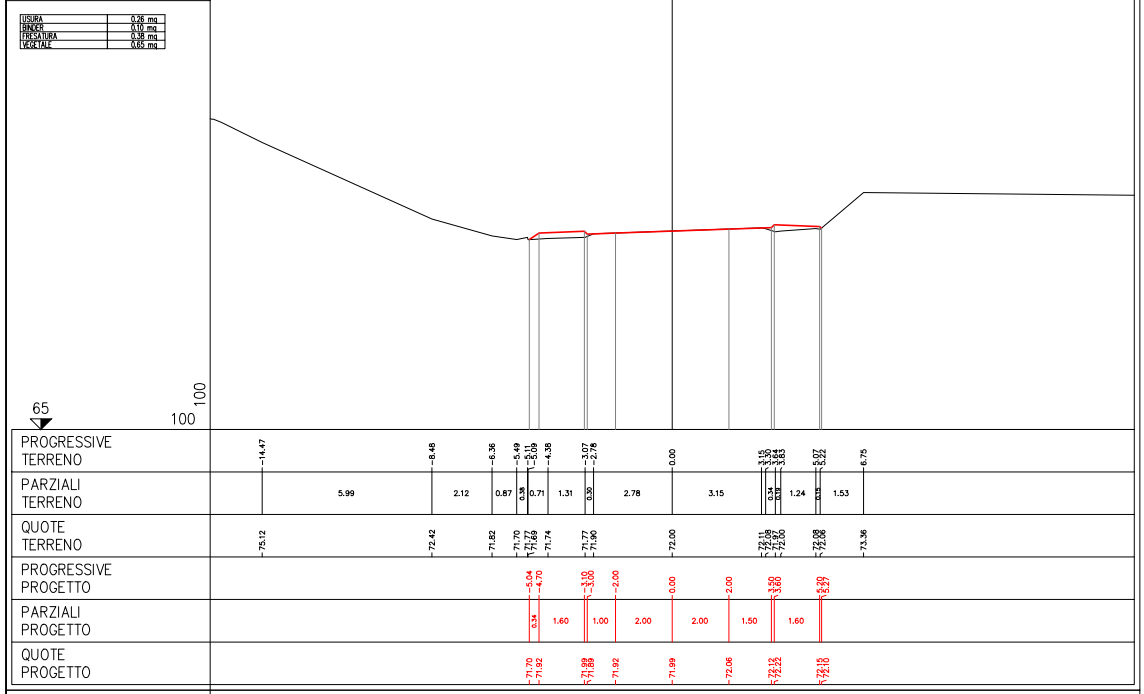
65
100
PROGRESSIVE TERRENO
PARZIALI TERRENO
QUOTE TERRENO
PROGRESSIVE PROGETTO
PARZIALI PROGETTO
QUOTE PROGETTO

PROFILO VE-MO

SEZIONE VE-MO 2

PROGRESSIVA 1.00

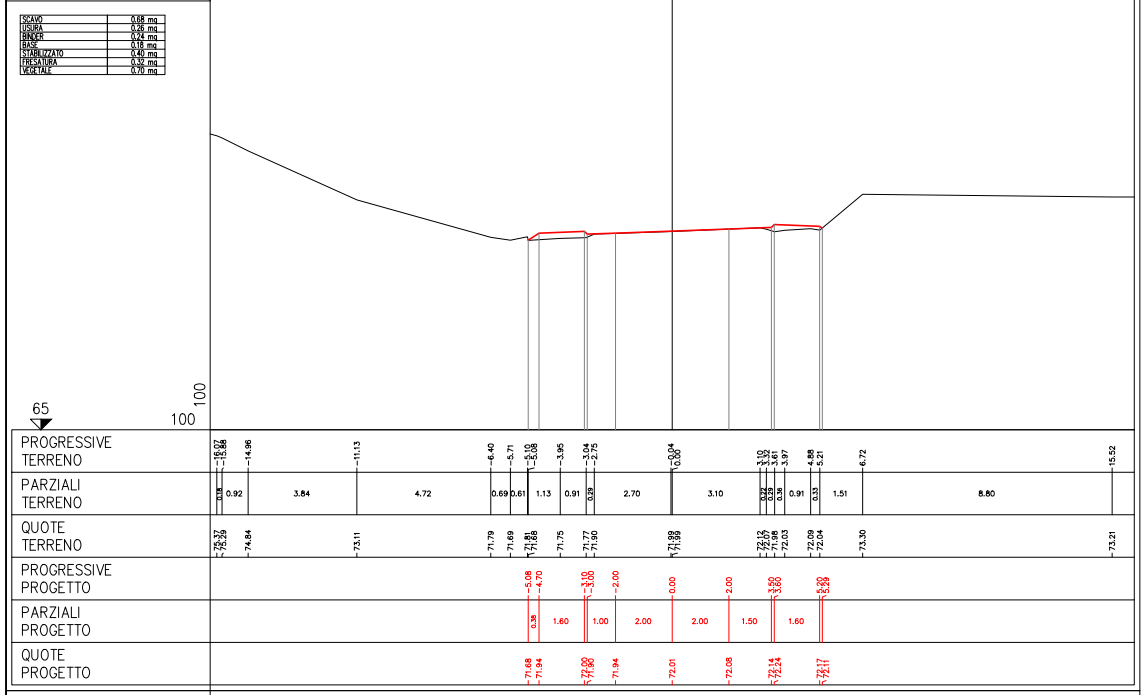
65
100
PROGRESSIVE TERRENO
PARZIALI TERRENO
QUOTE TERRENO
PROGRESSIVE PROGETTO
PARZIALI PROGETTO
QUOTE PROGETTO

PROFILO VE-MO

SEZIONE VE-MO 3

PROGRESSIVA 25.00

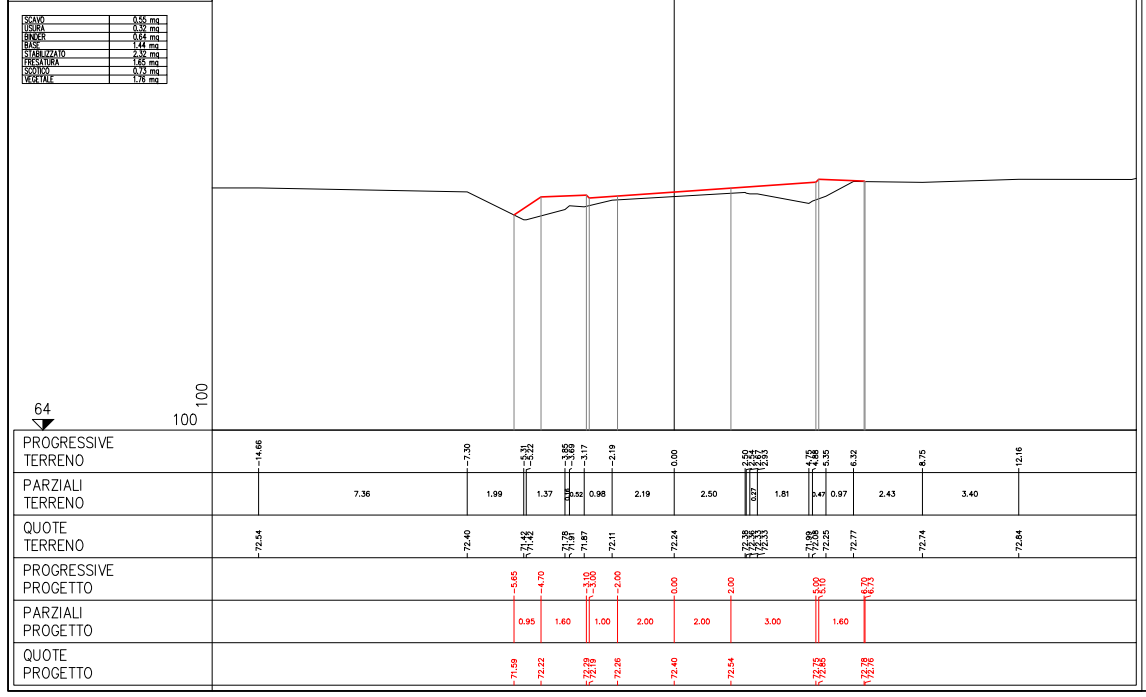
64
100
PROGRESSIVE TERRENO
PARZIALI TERRENO
QUOTE TERRENO
PROGRESSIVE PROGETTO
PARZIALI PROGETTO
QUOTE PROGETTO

PROFILO VE-MO

SEZIONE VE-MO 4

PROGRESSIVA 50.00

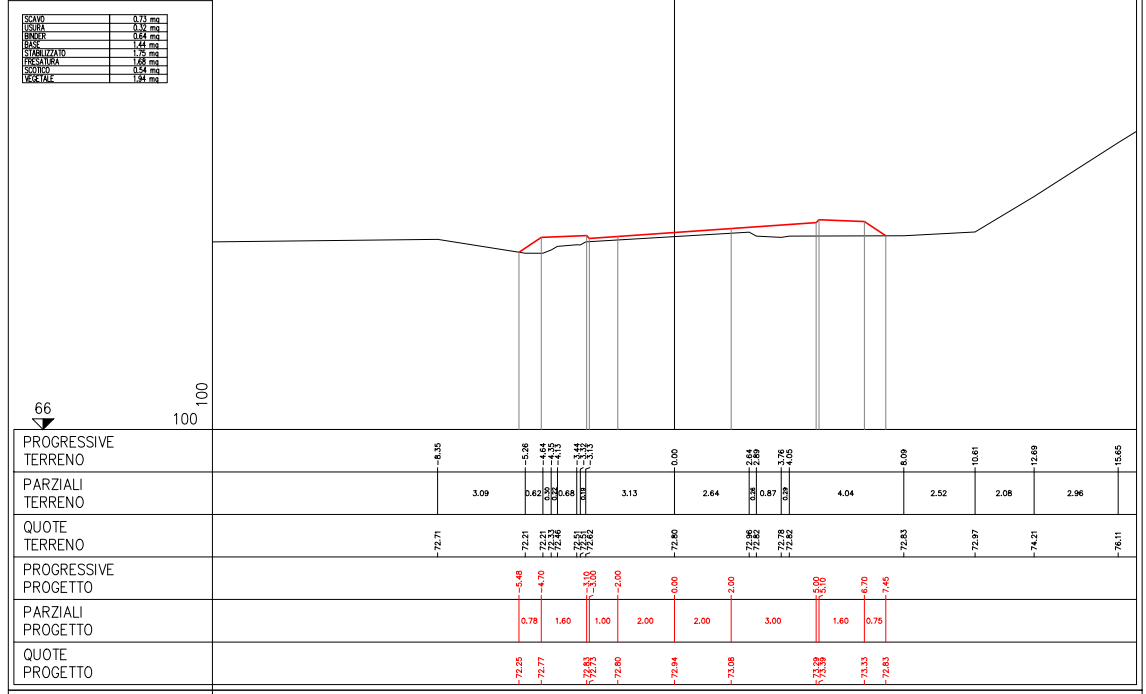
66
100
PROGRESSIVE TERRENO
PARZIALI TERRENO
QUOTE TERRENO
PROGRESSIVE PROGETTO
PARZIALI PROGETTO
QUOTE PROGETTO

PROFILO VE-MO

SEZIONE VE-MO 5

PROGRESSIVA 75.00

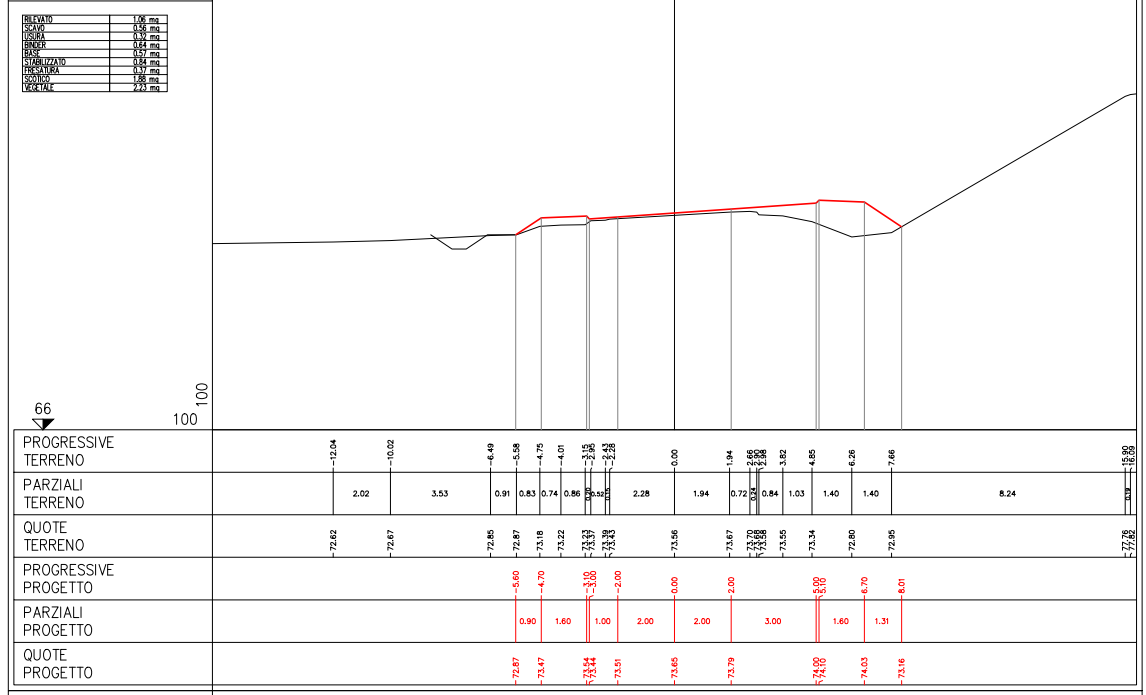
66
100
PROGRESSIVE TERRENO
PARZIALI TERRENO
QUOTE TERRENO
PROGRESSIVE PROGETTO
PARZIALI PROGETTO
QUOTE PROGETTO

PROFILO VE-MO

SEZIONE VE-MO 6

PROGRESSIVA 87.75

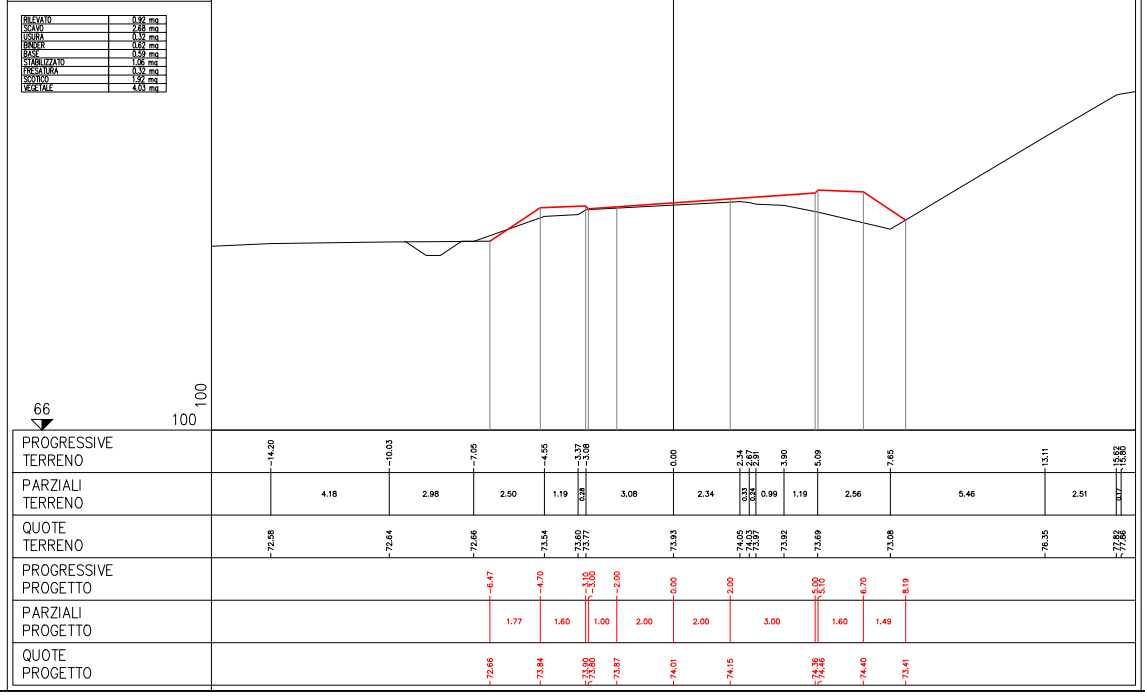
66
100
PROGRESSIVE TERRENO
PARZIALI TERRENO
QUOTE TERRENO
PROGRESSIVE PROGETTO
PARZIALI PROGETTO
QUOTE PROGETTO

PROFILO VE-MO

SEZIONE VE-MO 7

PROGRESSIVA 100.00

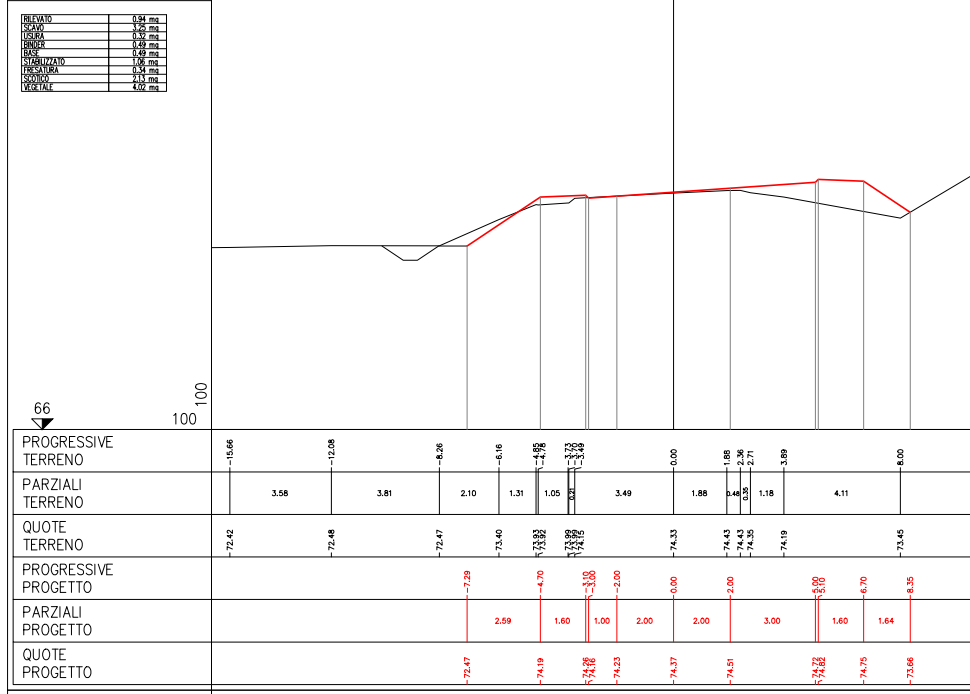
66
100
PROGRESSIVE TERRENO
PARZIALI TERRENO
QUOTE TERRENO
PROGRESSIVE PROGETTO
PARZIALI PROGETTO
QUOTE PROGETTO

PROFILO VE-MO

SEZIONE VE-MO 8

PROGRESSIVA 125.00

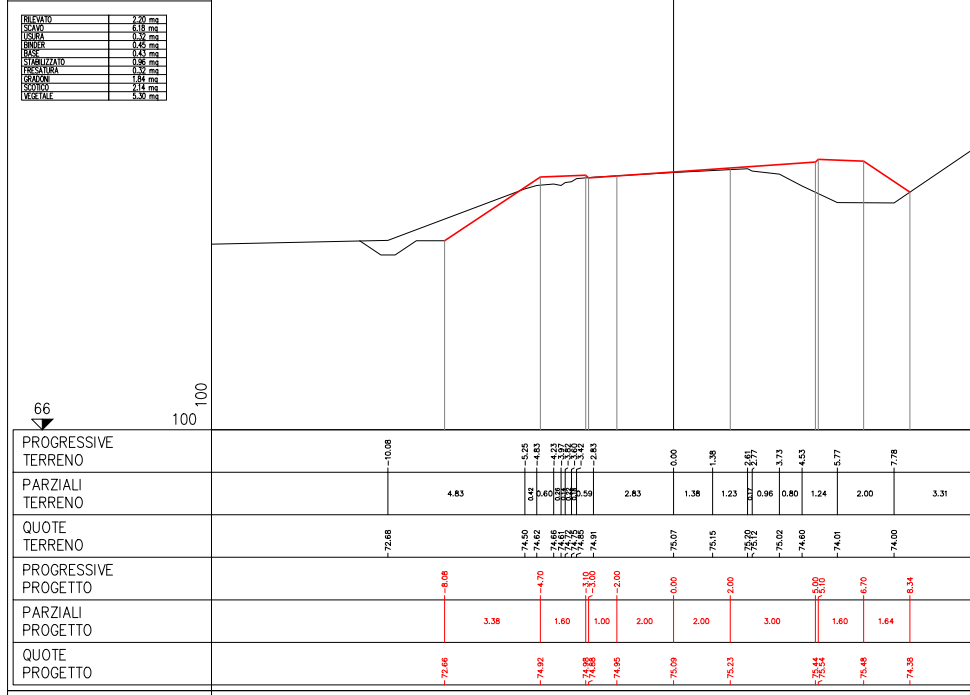
66
100
PROGRESSIVE TERRENO
PARZIALI TERRENO
QUOTE TERRENO
PROGRESSIVE PROGETTO
PARZIALI PROGETTO
QUOTE PROGETTO

PROFILO VE-MO

SEZIONE VE-MO 9

PROGRESSIVA 150.00

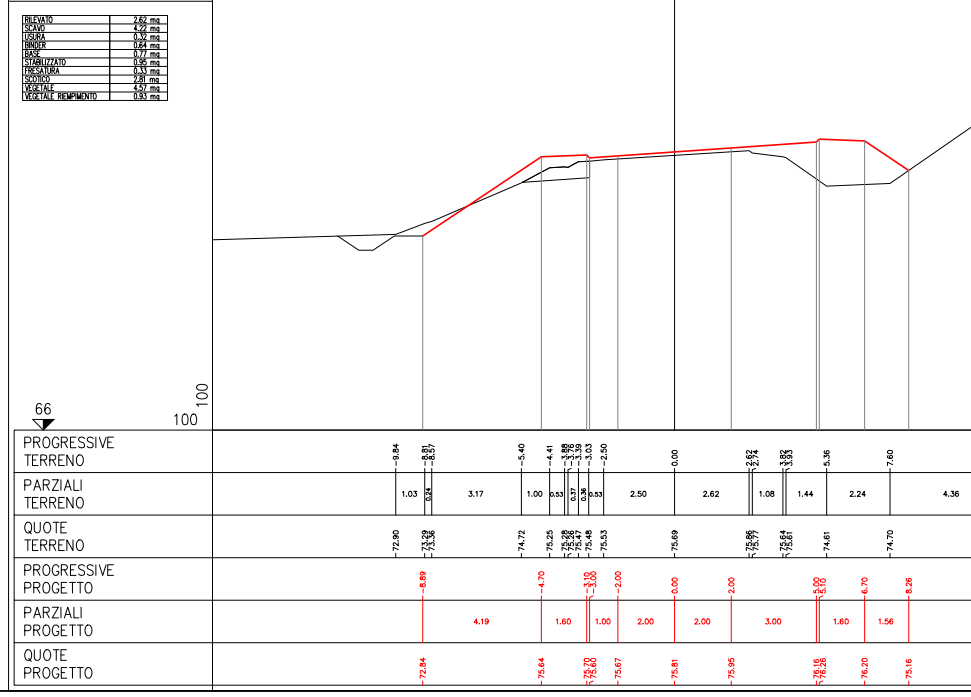
66
100
PROGRESSIVE TERRENO
PARZIALI TERRENO
QUOTE TERRENO
PROGRESSIVE PROGETTO
PARZIALI PROGETTO
QUOTE PROGETTO


PROGRESSIVE TERRENO
PARZIALI TERRENO
QUOTE TERRENO
7.24
15.24
77.77





PROFILO VE-MO

SEZIONE VE-MO 10

PROGRESSIVA 174.50

RILEVATO	6.38 mq
SCAVO	7.24 mq
USURA	0.32 mq
BINDER	0.64 mq
BASE	0.63 mq
STABILIZZATO	1.03 mq
GRADONI	2.14 mq
SCOTICO	3.16 mq
VEGETALE	6.24 mq

66

100

100

PROGRESSIVE TERRENO

PARZIALI TERRENO

QUOTE TERRENO

PROGRESSIVE PROGETTO

PARZIALI PROGETTO

QUOTE PROGETTO

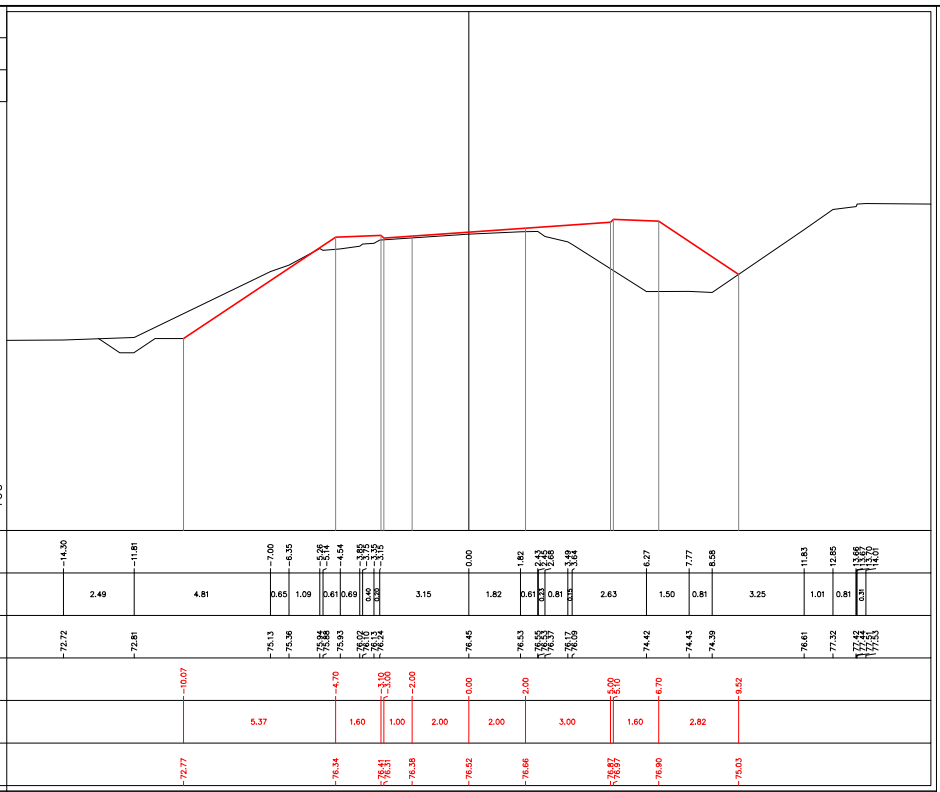

PROFILO VE-MO

SEZIONE VE-MO 11

PROGRESSIVA 200.00

RILEVATO	13.88 mq
SCAVO	12.82 mq
USURA	0.32 mq
BINDER	0.57 mq
BASE	0.84 mq
STABILIZZATO	1.82 mq
FRESATURA	0.21 mq
GRADONI	3.62 mq
SCOTICO	4.47 mq
VEGETALE	7.54 mq

66

100

100

PROGRESSIVE TERRENO

PARZIALI TERRENO

QUOTE TERRENO

PROGRESSIVE PROGETTO

PARZIALI PROGETTO

QUOTE PROGETTO

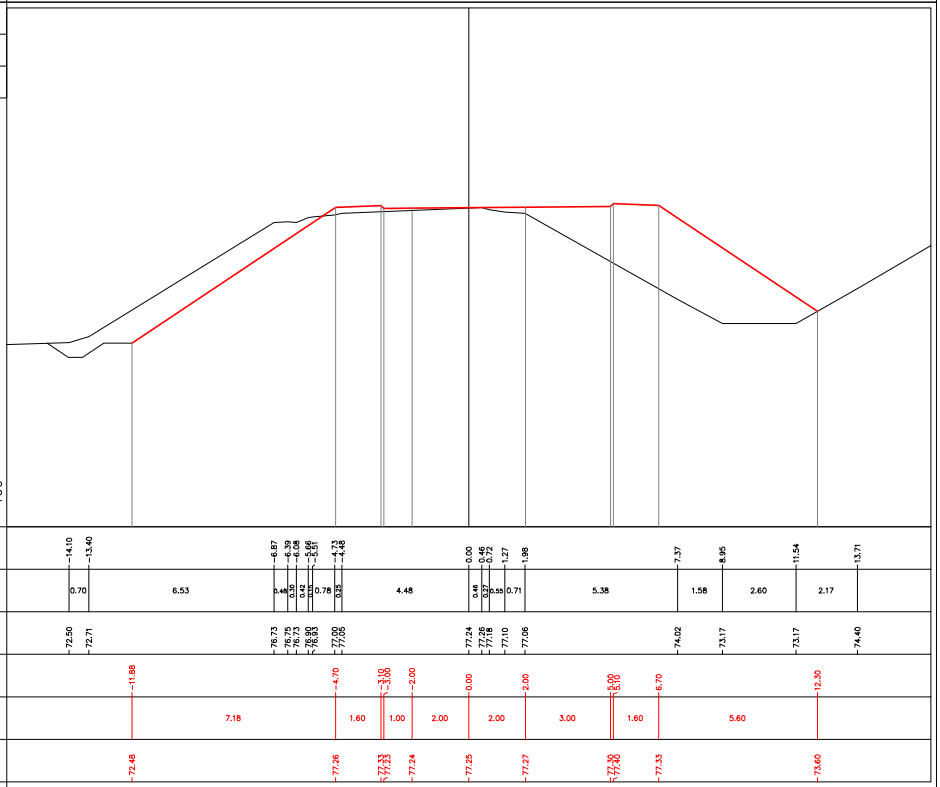

PROFILO VE-MO

SEZIONE VE-MO 12

PROGRESSIVA 214.08

RILEVATO	22.43 mq
SCAVO	23.10 mq
USURA	0.32 mq
BINDER	0.62 mq
BASE	1.14 mq
STABILIZZATO	2.47 mq
FRESATURA	0.10 mq
GRADONI	6.08 mq
SCOTICO	6.65 mq
VEGETALE	8.68 mq
ANTICAPILLARE	4.72 m

66

100

100

PROGRESSIVE TERRENO

PARZIALI TERRENO

QUOTE TERRENO

PROGRESSIVE PROGETTO

PARZIALI PROGETTO

QUOTE PROGETTO

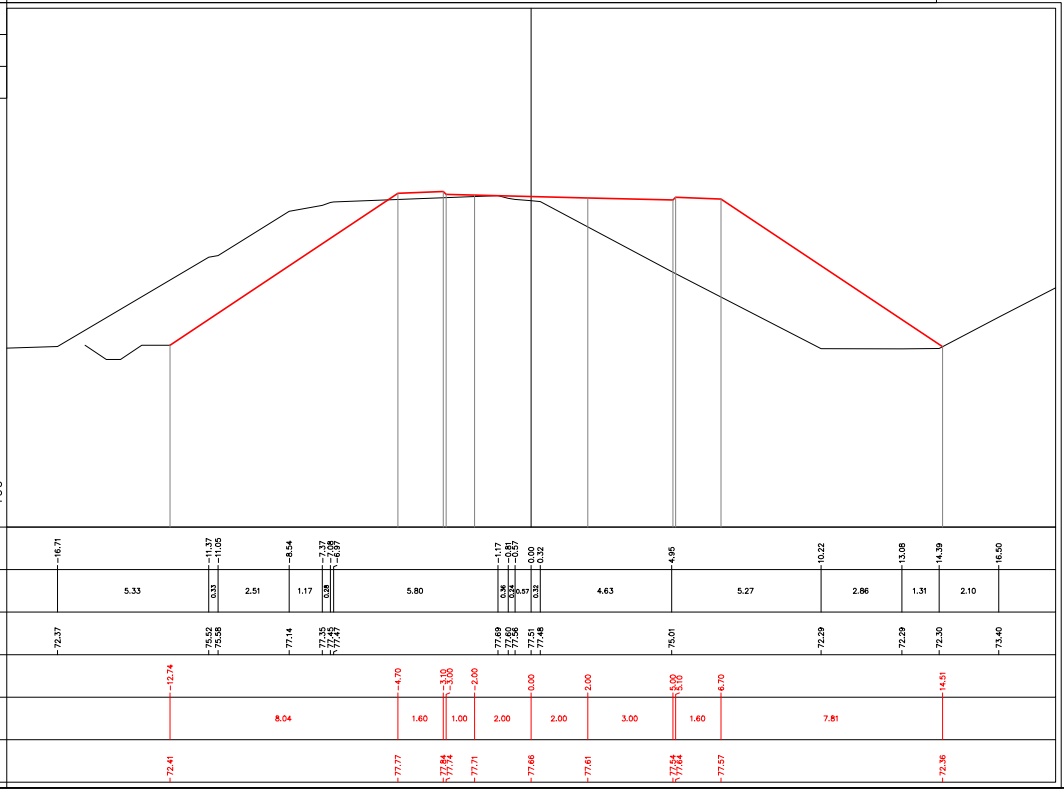

PROFILO VE-MO

SEZIONE VE-MO 13

PROGRESSIVA 225.00

RILEVATO	32.90 mq
SCAVO	32.84 mq
USURA	0.32 mq
BINDER	0.64 mq
BASE	1.44 mq
STABILIZZATO	3.20 mq
GRADONI	6.66 mq
SCOTICO	7.62 mq
VEGETALE	9.57 mq
ANTICAPILLARE	6.19 m

66

100

100

PROGRESSIVE TERRENO

PARZIALI TERRENO

QUOTE TERRENO

PROGRESSIVE PROGETTO

PARZIALI PROGETTO

QUOTE PROGETTO

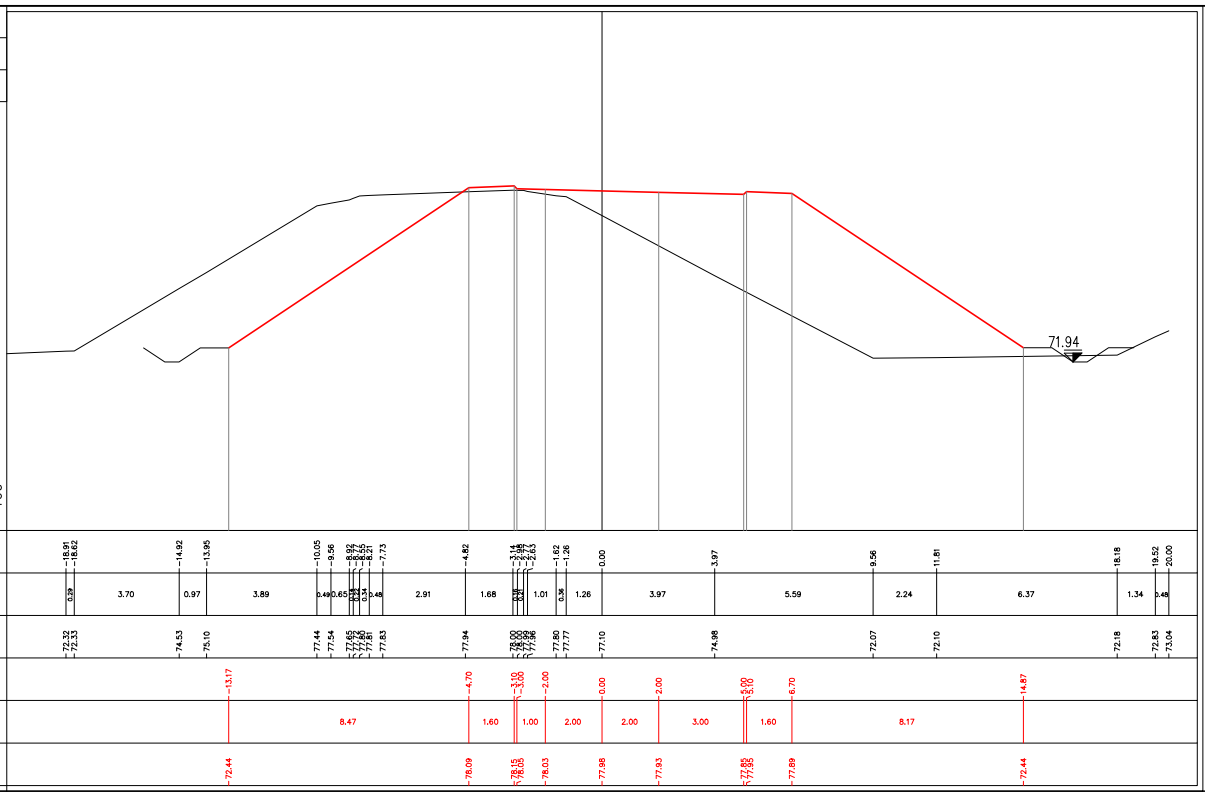

PROFILO VE-MO

SEZIONE VE-MO14

PROGRESSIVA 250.00

RILEVATO	69.58 mq
SCAVO	65.32 mq
USURA	0.32 mq
BINDER	0.64 mq
BASE	1.44 mq
STABILIZZATO	3.20 mq
GRADONI	8.87 mq
SCOTICO	11.71 mq
VEGETALE	12.07 mq
ANTICAPILLARE	12.64 m

66

100

100

PROGRESSIVE TERRENO

PARZIALI TERRENO

QUOTE TERRENO

PROGRESSIVE PROGETTO

PARZIALI PROGETTO

QUOTE PROGETTO

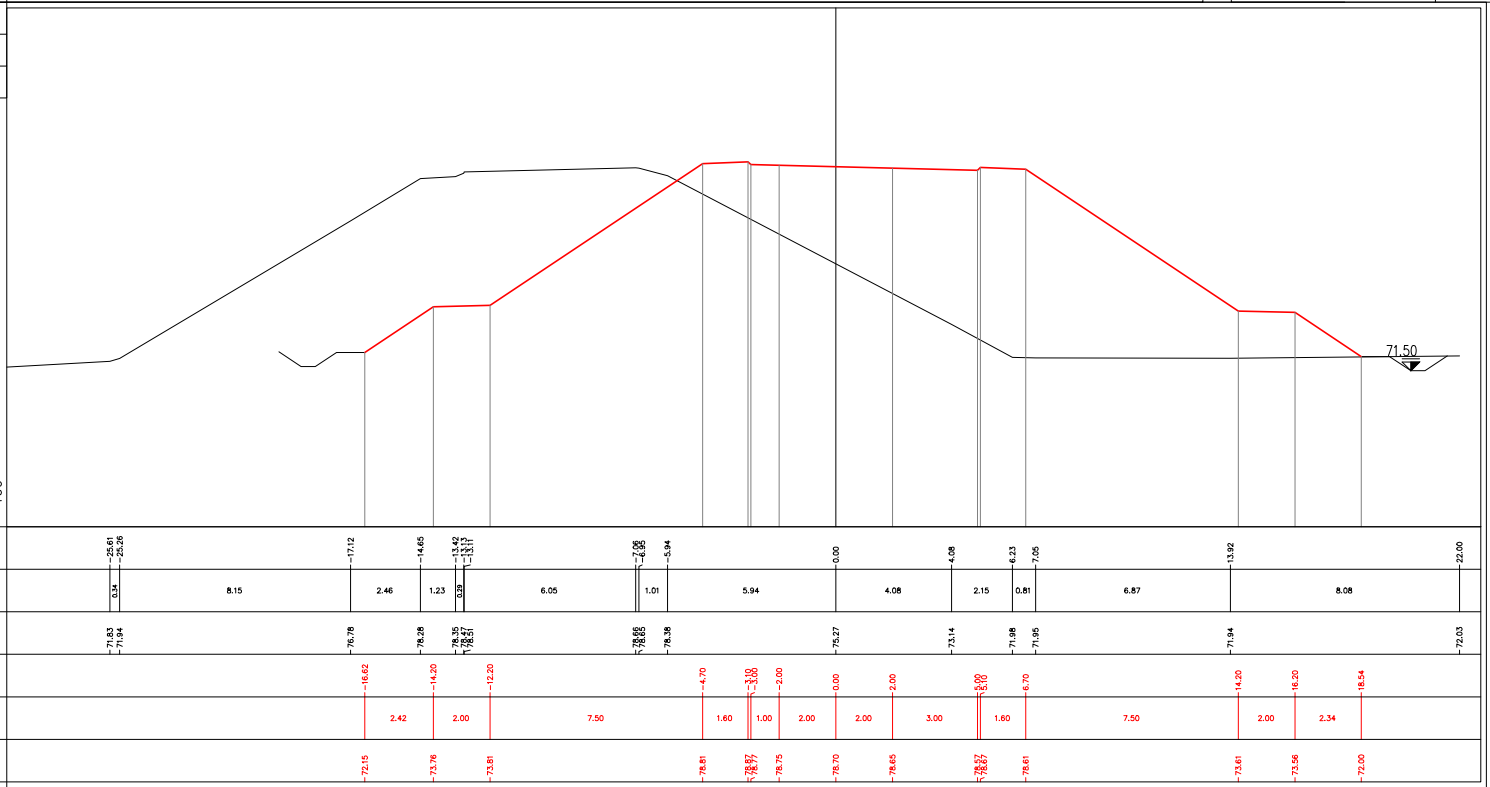

PROFILO VE-MO

SEZIONE VE-MO15

PROGRESSIVA 275.00

RILEVATO	115.97 mq
SCAVO	107.89 mq
USURA	0.32 mq
BINDER	0.64 mq
BASE	1.44 mq
STABILIZZATO	3.20 mq
GRADONI	10.03 mq
SCOTICO	13.69 mq
VEGETALE	14.26 mq
ANTICAPILLARE	19.44 m

66

100

100

PROGRESSIVE TERRENO

PARZIALI TERRENO

QUOTE TERRENO

PROGRESSIVE PROGETTO

PARZIALI PROGETTO

QUOTE PROGETTO

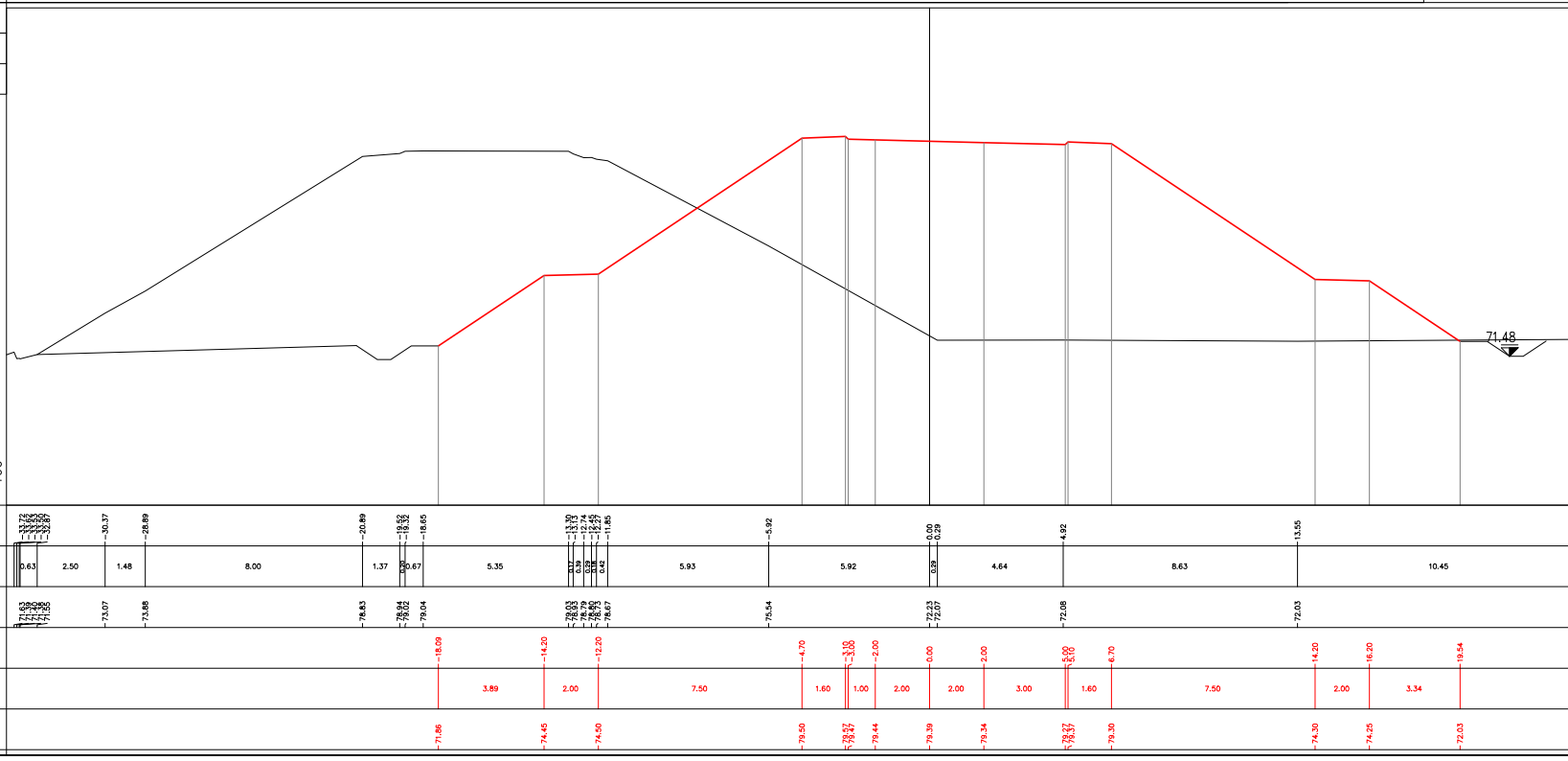

PROFILO VE-MO

SEZIONE VE-MO16

PROGRESSIVA 300.00

RILEVATO	155.51 mq
SCAVO	130.07 mq
USURA	0.32 mq
BINDER	0.64 mq
BASE	1.44 mq
STABILIZZATO	3.20 mq
GRADONI	10.23 mq
SCOTICO	15.62 mq
VEGETALE	15.84 mq
ANTICAPILLARE	25.59 m

67

100

100

PROGRESSIVE TERRENO

PARZIALI TERRENO

QUOTE TERRENO

PROGRESSIVE PROGETTO

PARZIALI PROGETTO

QUOTE PROGETTO

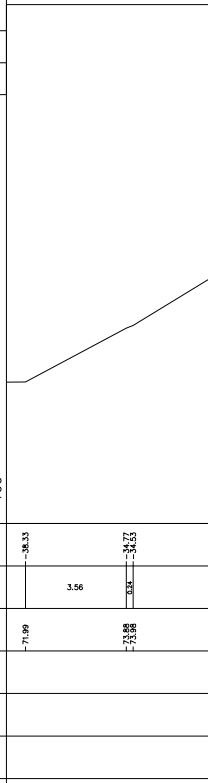

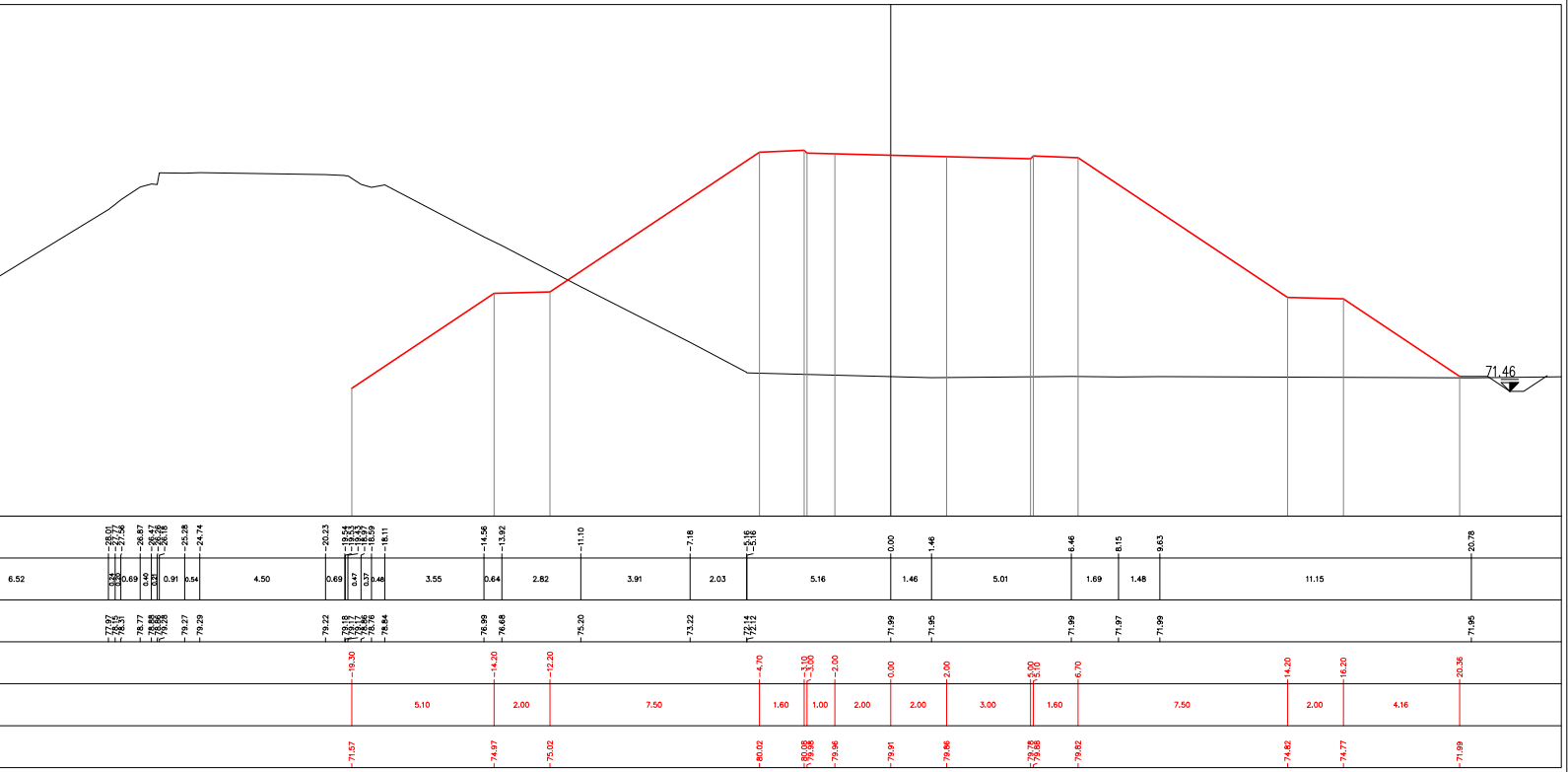
71.46
67
100
PROGRESSIVE TERRENO
PARZIALI TERRENO
QUOTE TERRENO
PROGRESSIVE PROGETTO
PARZIALI PROGETTO
QUOTE PROGETTO

PROFILO VE-MO

SEZIONE VE-MO 18

PROGRESSIVA 350.00

USURA	0.32 mq
BINDER	0.64 mq

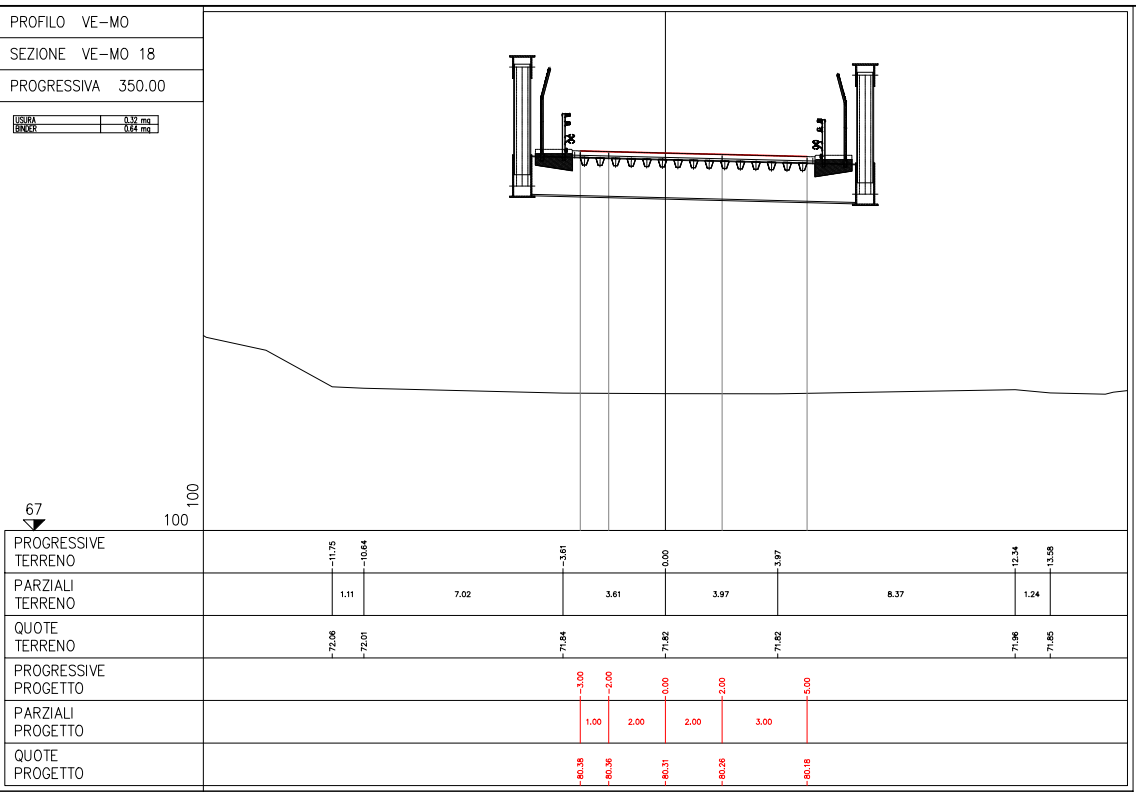
67
100
PROGRESSIVE TERRENO
-11.75 -10.64 -3.61 0.00 3.97 12.34 13.58
PARZIALI TERRENO
1.11 7.02 3.61 3.97 8.37 1.24
QUOTE TERRENO
72.06 72.01 71.84 71.82 71.82 71.96 71.85
PROGRESSIVE PROGETTO
-3.00 -2.00 0.00 2.00 5.00
PARZIALI PROGETTO
1.00 2.00 2.00 3.00
QUOTE PROGETTO
80.38 80.36 80.31 80.26 80.18

PROFILO VE-MO

SEZIONE VE-MO16A

PROGRESSIVA 308.13

RILEVATO	165.46 mq
SCAVO	18.03 mq
USURA	0.32 mq
BINDER	0.64 mq
BASE	1.44 mq
STABILIZZATO	3.20 mq
GRADONI	9.65 mq
SCOTICO	17.36 mq
VEGETALE	11.33 mq
ANTICAPILLARE	27.93 m

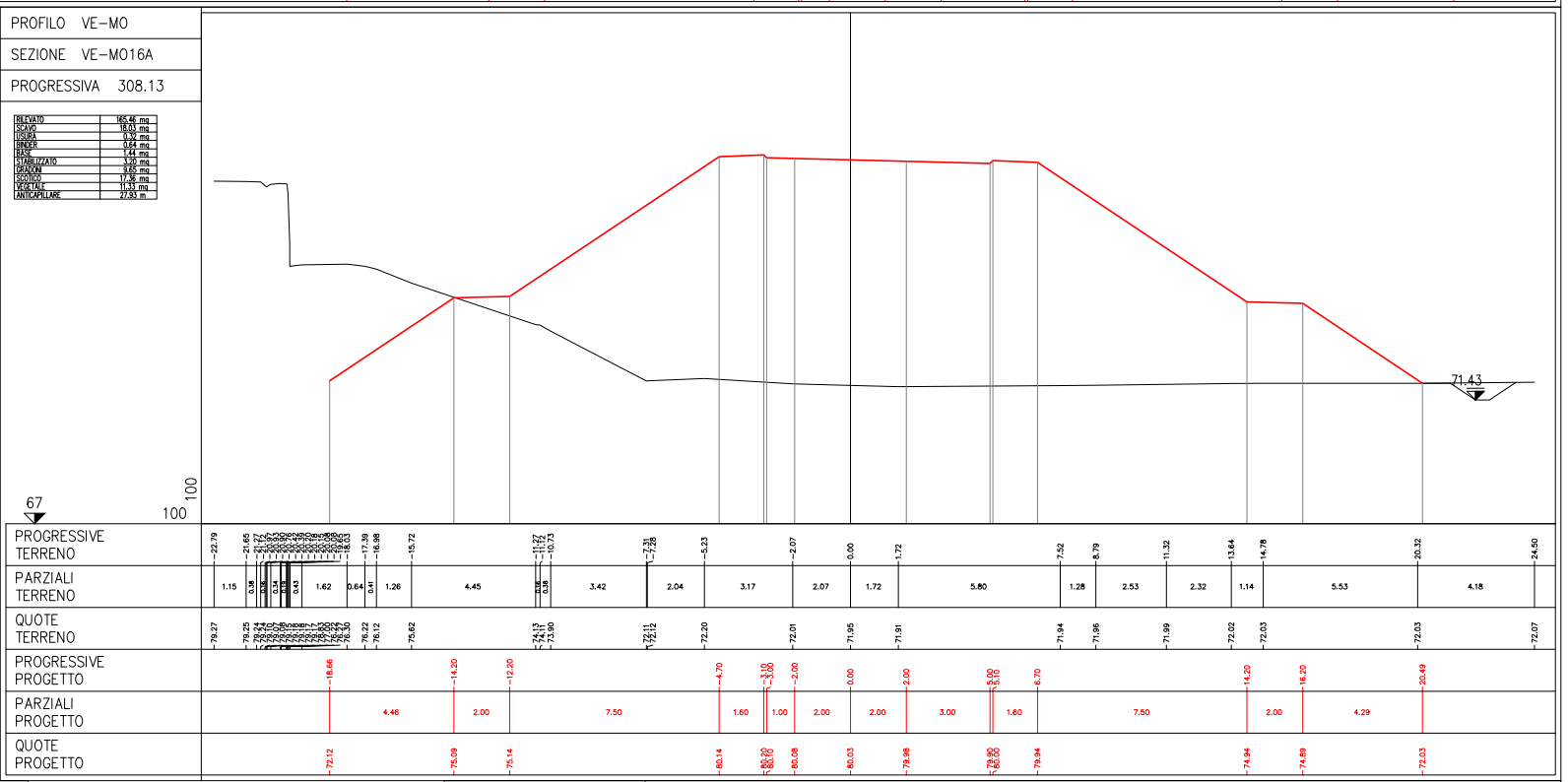
71.43
67
100
PROGRESSIVE TERRENO
PARZIALI TERRENO
QUOTE TERRENO
PROGRESSIVE PROGETTO
PARZIALI PROGETTO
QUOTE PROGETTO

PROFILO VE-MO

SEZIONE VE-MO 19

PROGRESSIVA 375.00

USURA	0.32 mq
BINDER	0.64 mq

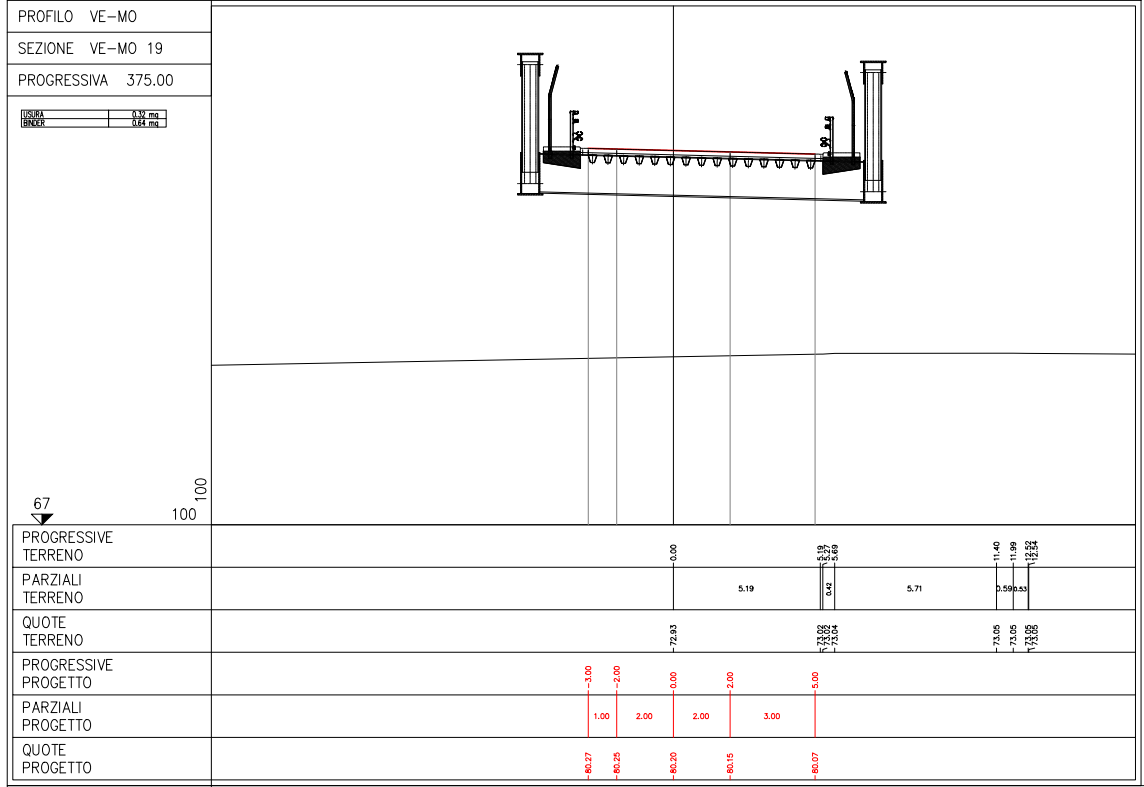
67
100
PROGRESSIVE TERRENO
PARZIALI TERRENO
QUOTE TERRENO
PROGRESSIVE PROGETTO
-3.00 -2.00 0.00 2.00 5.00
PARZIALI PROGETTO
1.00 2.00 2.00 3.00
QUOTE PROGETTO
80.27 80.25 80.20 80.15 80.07

24.00
72.10

PROFILO VE-MO

SEZIONE VE-MO 17

PROGRESSIVA 325.00

USURA	0.32 mq

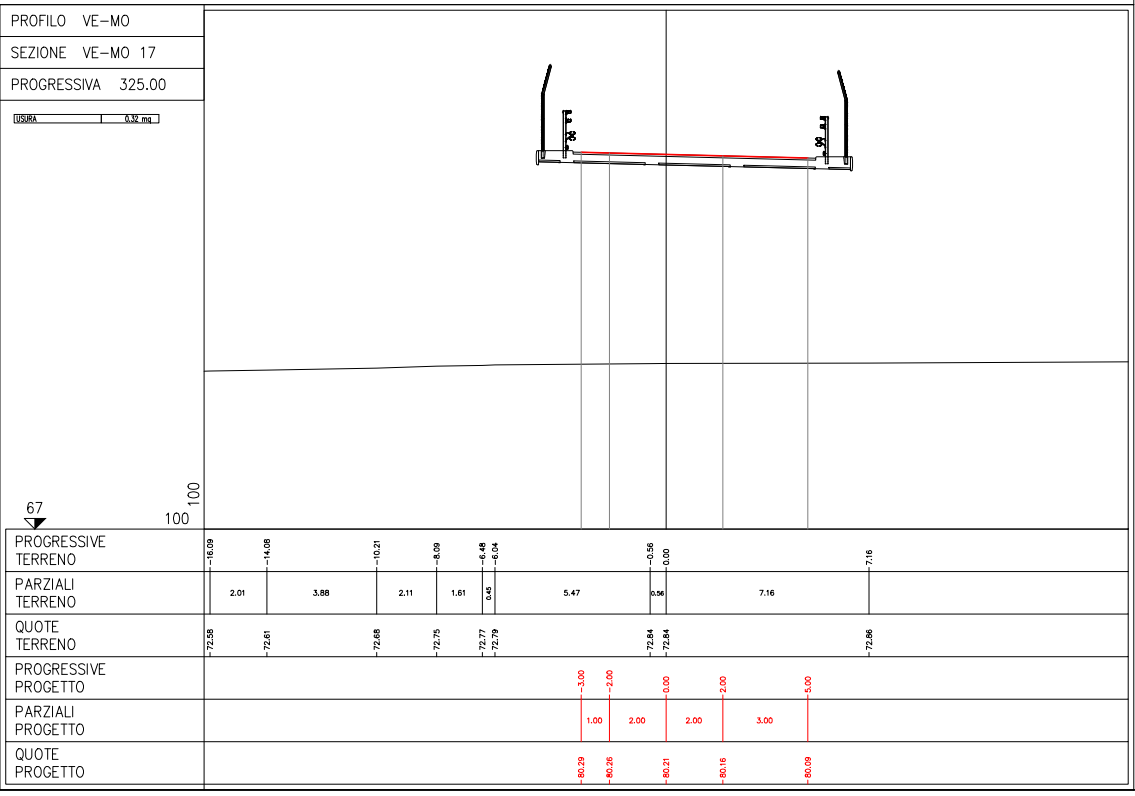
67
100
PROGRESSIVE TERRENO
-16.09 -14.08 -10.21 -8.09 -6.48 -6.04 -0.56 0.00 7.16
PARZIALI TERRENO
2.01 3.88 2.11 1.61 0.45 5.47 0.56 7.16
QUOTE TERRENO
72.58 72.61 72.68 72.75 72.77 72.79 72.84 72.84 72.86
PROGRESSIVE PROGETTO
-3.00 -2.00 0.00 2.00 5.00
PARZIALI PROGETTO
1.00 2.00 2.00 3.00
QUOTE PROGETTO
80.29 80.26 80.21 80.16 80.09

PROFILO VE-MO

SEZIONE VE-MO20

PROGRESSIVA 419.762

RILEVATO	134.28 mq
USURA	0.32 mq
BINDER	0.64 mq
BASE	1.44 mq
STABILIZZATO	3.20 mq
GRADONI	5.85 mq
SCOTICO	13.38 mq
VEGETALE	7.47 mq
ANTICAPILLARE	19.08 m

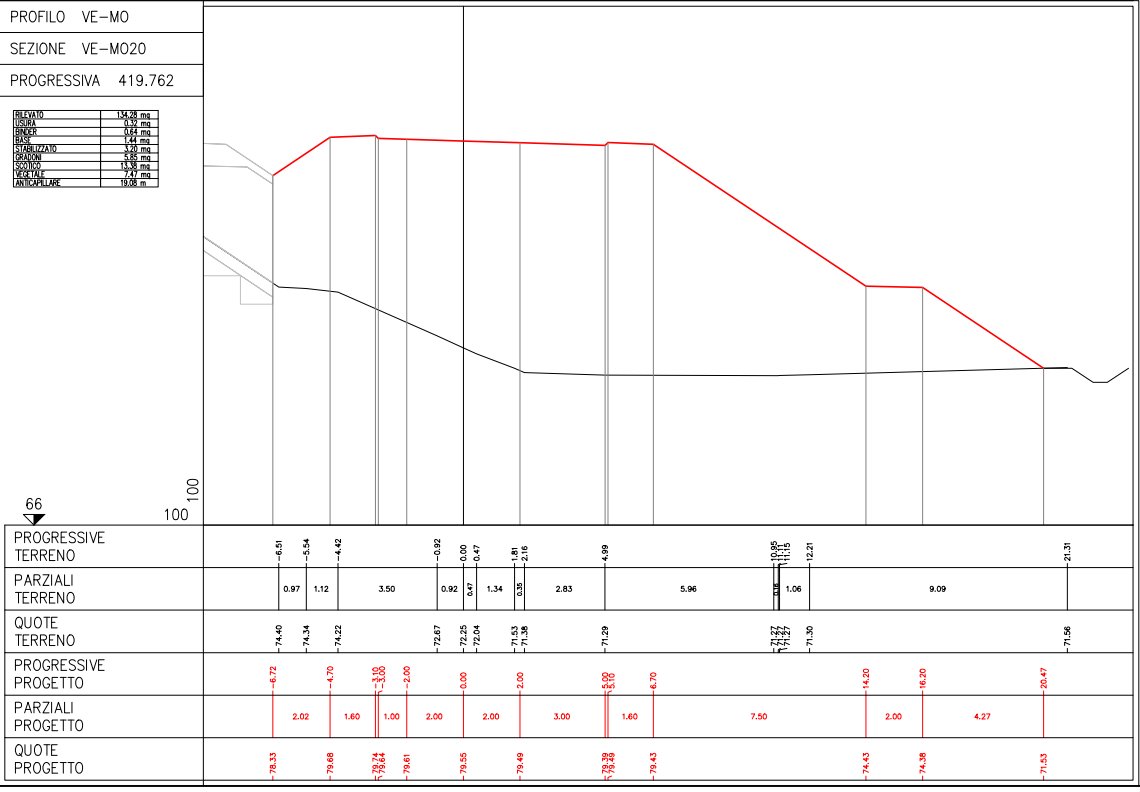
66
100
PROGRESSIVE TERRENO
PARZIALI TERRENO
QUOTE TERRENO
PROGRESSIVE PROGETTO
PARZIALI PROGETTO
QUOTE PROGETTO

PROFILO VE-MO

SEZIONE VE-MO21

PROGRESSIVA 426.57

RILEVATO	124.47 mq
USURA	0.32 mq
BINDER	0.64 mq
BASE	1.44 mq
STABILIZZATO	3.20 mq
GRADONI	9.07 mq
SCOTICO	12.89 mq
VEGETALE	7.17 mq
ANTICAPILLARE	17.30 m

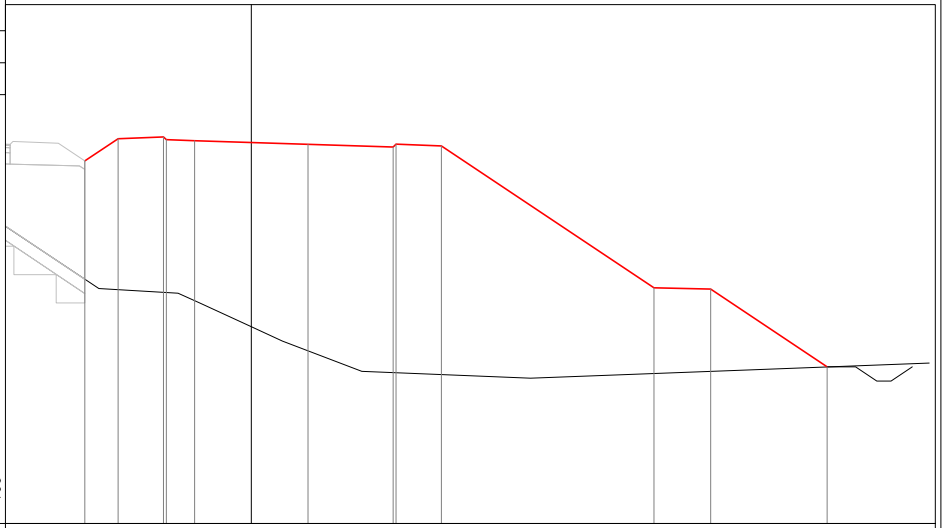

PROGRESSIVE TERRENO: -5.38 -2.59 -1.82 0.00 1.10 3.90 9.85 17.58 23.91
PARZIALI TERRENO: 2.79 0.77 1.82 1.10 2.80 5.95 7.74 6.33
QUOTE TERRENO: 74.28 74.12 73.78 72.94 72.43 71.36 71.12 71.42 71.65
PROGRESSIVE PROGETTO: -5.87 -4.70 -3.10 -3.00 -2.00 0.00 2.00 5.00 5.10 6.70 14.20 16.20 20.31
PARZIALI PROGETTO: 1.17 1.60 1.00 2.00 2.00 3.00 1.60 7.50 2.00 4.11
QUOTE PROGETTO: 78.79 79.57 79.63 79.53 79.50 79.44 79.37 79.28 79.38 79.31 74.31 74.26 71.52

PROFILO VE-MO

SEZIONE VE-MO22

PROGRESSIVA 436.16

RILEVATO	109.32 mq
USURA	0.37 mq
BINDER	0.73 mq
BASE	1.65 mq
STABILIZZATO	3.67 mq
GRADONI	6.67 mq
SCOTICO	11.98 mq
VEGETALE	5.43 mq
ANTICAPILLARE	15.18 m

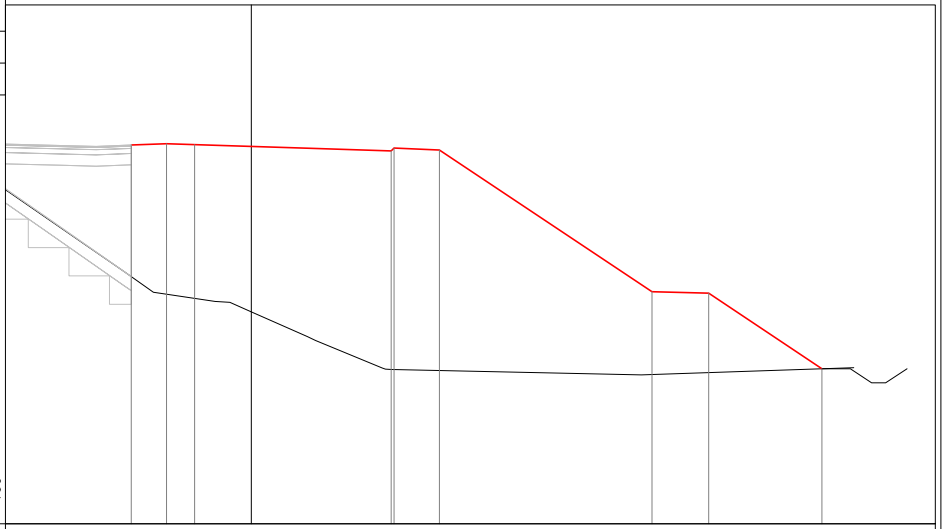

PROGRESSIVE TERRENO: -4.45 -3.46 -1.28 -0.76 0.00 1.97 2.27 4.62 4.73 4.95 13.76 21.25
PARZIALI TERRENO: 0.99 2.18 0.52 0.76 1.97 0.29 2.35 0.22 8.81 7.50
QUOTE TERRENO: 74.87 74.17 73.84 73.81 73.47 72.60 72.46 71.49 71.45 71.44 71.25 71.51
PROGRESSIVE PROGETTO: -4.24 -3.00 -2.00 0.00 2.00 4.93 5.03 6.63 14.13 16.13 20.13
PARZIALI PROGETTO: 1.24 1.00 2.00 2.00 2.93 1.60 7.50 2.00 4.00
QUOTE PROGETTO: 79.36 79.40 79.37 79.31 79.24 79.15 79.25 79.18 74.18 74.13 71.47

PROFILO VE-MO

SEZIONE VE-MO23

PROGRESSIVA 446.10

RILEVATO	97.80 mq
USURA	0.35 mq
BINDER	0.70 mq
BASE	1.55 mq
STABILIZZATO	3.47 mq
GRADONI	8.07 mq
SCOTICO	11.68 mq
VEGETALE	5.42 mq
ANTICAPILLARE	13.42 m

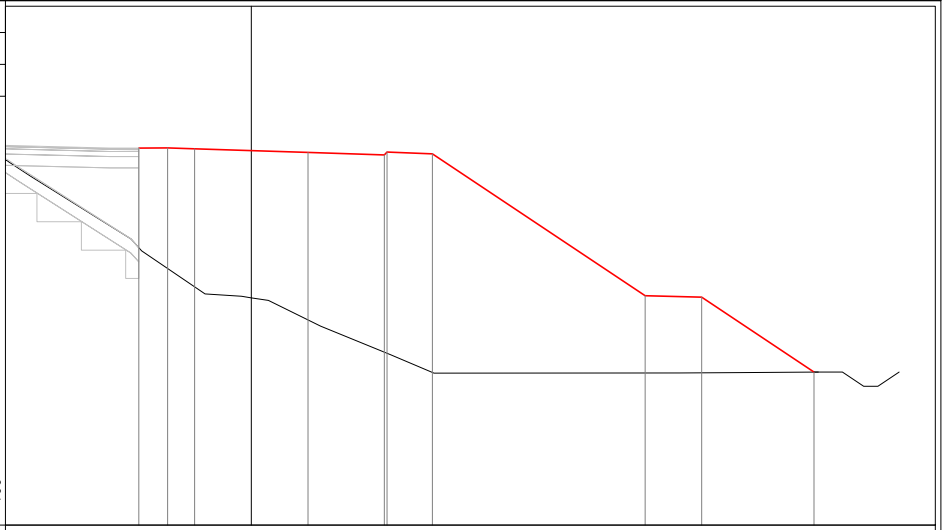

PROGRESSIVE TERRENO: -7.80 -4.25 -3.87 -1.63 -0.35 0.00 0.60 2.44 4.90 6.44 15.10 17.26 20.00
PARZIALI TERRENO: 3.55 0.38 2.24 1.29 0.35 0.60 1.84 2.46 1.54 8.66 2.16 2.74
QUOTE TERRENO: 78.31 76.09 75.67 74.15 74.07 74.02 73.93 73.01 72.01 71.36 71.37 71.38 71.40
PROGRESSIVE PROGETTO: -3.97 -2.96 -2.00 0.00 2.00 4.69 4.79 6.39 13.89 15.89 19.85
PARZIALI PROGETTO: 1.02 0.96 2.00 2.00 2.69 1.60 7.50 2.00 3.96
QUOTE PROGETTO: 79.30 79.30 79.27 79.21 79.14 79.05 79.15 79.09 74.09 74.04 71.40

PROFILO VE-MO

SEZIONE VE-MO24

PROGRESSIVA 447.64

RILEVATO	95.94 mq
USURA	0.35 mq
BINDER	0.68 mq
BASE	1.52 mq
STABILIZZATO	3.40 mq
GRADONI	6.05 mq
SCOTICO	11.61 mq
VEGETALE	5.41 mq
ANTICAPILLARE	13.75 m

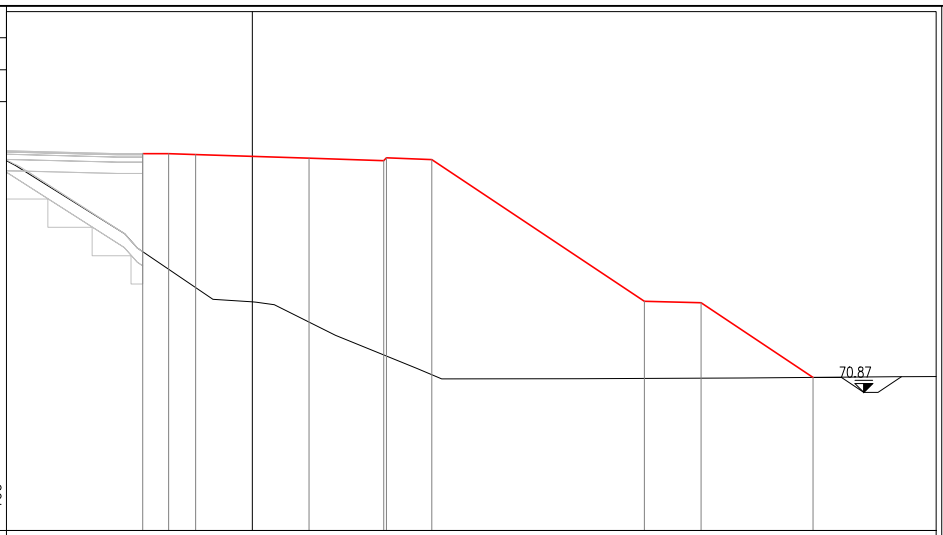
70.87
66
100
100

PROGRESSIVE TERRENO: -4.50 -4.05 -1.39 0.00 0.14 0.77 2.94 5.83 6.68 11.56 17.34 22.63
PARZIALI TERRENO: 0.45 2.66 1.39 0.64 2.16 2.89 0.86 4.88 5.78 5.29
QUOTE TERRENO: 76.46 75.96 74.15 74.06 74.05 73.96 72.88 71.71 71.34 71.35 71.38 71.42
PROGRESSIVE PROGETTO: -3.86 -2.95 -2.00 0.00 2.00 4.64 4.74 6.34 13.84 15.84 19.78
PARZIALI PROGETTO: 0.91 0.95 2.00 2.00 2.64 1.60 7.50 2.00 3.95
QUOTE PROGETTO: 79.29 79.29 79.26 79.19 79.13 79.04 79.14 79.08 74.08 74.03 71.40

PROFILO VE-MO

SEZIONE VE-MO25

PROGRESSIVA 460.78

RILEVATO	84.24 mq
USURA	0.29 mq
BINDER	0.59 mq
BASE	1.34 mq
STABILIZZATO	2.97 mq
GRADONI	6.35 mq
SCOTICO	11.04 mq
VEGETALE	5.38 mq
ANTICAPILLARE	12.40 m

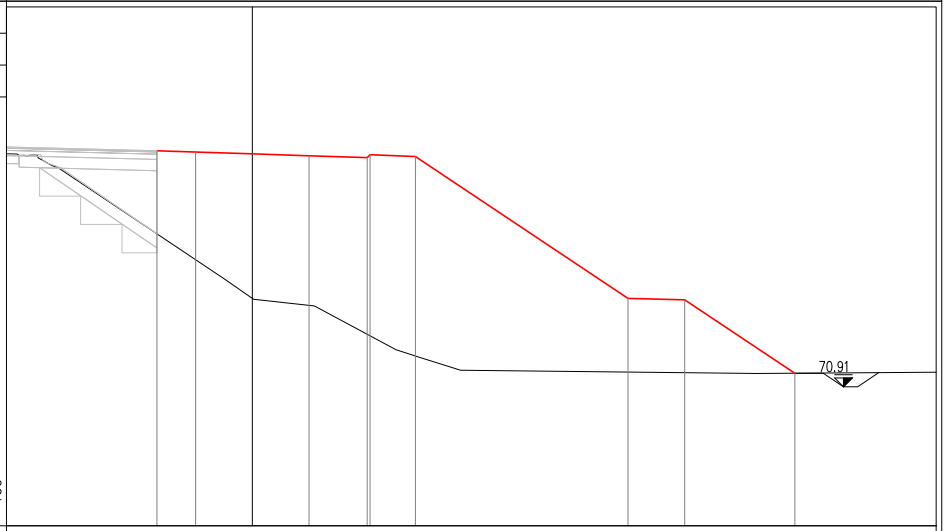
70.91
66
100
100

PROGRESSIVE TERRENO: -0.96 0.00 0.06 2.19 5.07 5.94 7.35 17.78 21.60
PARZIALI TERRENO: 0.96 2.14 2.87 0.87 1.41 10.43 3.82
QUOTE TERRENO: 74.69 74.02 73.98 73.75 72.21 71.93 71.48 71.37 71.40
PROGRESSIVE PROGETTO: -3.36 -2.00 0.00 2.00 4.06 4.16 5.76 13.26 15.26 19.14
PARZIALI PROGETTO: 1.36 2.00 2.00 2.06 1.60 7.50 2.00 3.89
QUOTE PROGETTO: 79.22 79.18 79.11 79.05 78.98 79.08 79.02 74.02 73.97 71.38

PROFILO VE-MO

SEZIONE VE-MO26

PROGRESSIVA 485.59

RILEVATO	26.89 mq
USURA	0.20 mq
BINDER	0.39 mq
BASE	0.88 mq
STABILIZZATO	1.96 mq

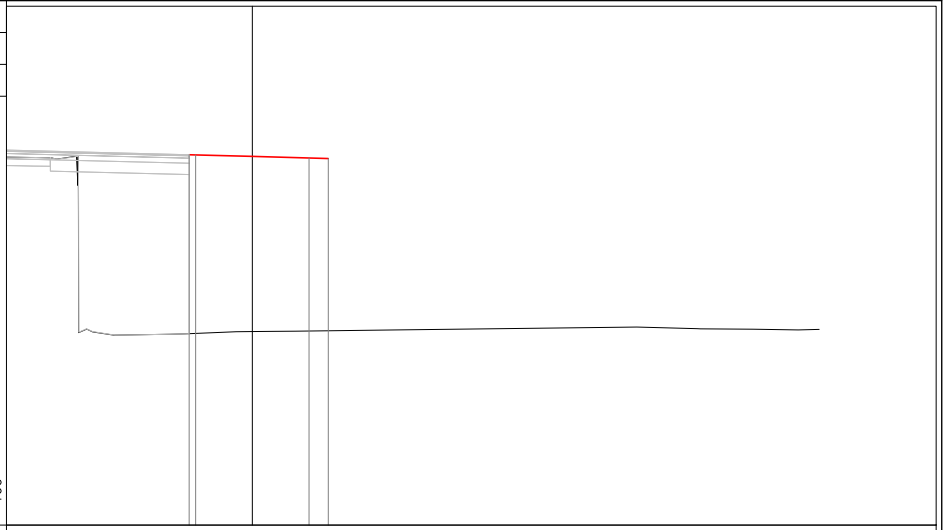

PROGRESSIVE TERRENO: -7.12 -7.02 -7.01 -6.88 -6.50 -6.30 -6.20 -6.15 -6.14 -6.13 -6.13 -5.88 -5.85 -5.63 -4.88 -2.92 -2.39 -0.57 0.00 0.69 1.53 5.06 13.57
PARZIALI TERRENO: 0.38 0.30 0.25 0.22 0.75 1.96 0.52 1.83 0.57 0.69 0.84 3.53 8.51
QUOTE TERRENO: 78.95 78.94 78.93 78.91 78.96 79.01 77.98 79.02 79.01 77.01 72.79 72.90 72.92 72.81 72.70 72.73 72.74 72.82 72.82 72.83 72.84 72.88 72.98
PROGRESSIVE PROGETTO: -2.23 -2.00 0.00 2.00 2.68
PARZIALI PROGETTO: 0.23 2.00 2.00 0.68
QUOTE PROGETTO: 79.06 79.06 79.00 78.95 78.93

A1-03-04-02-1-6_SEZ_TRASV_RAMPE_SERENISSIMA-CDS-A.dwg PLOT: 1:1 PENNE: A22-SezioniTrasversali.ctb

SOCIETA' PER AZIONI AUTOSTRADA DEL BRENNERO – TRENTO

ORDINE DEGLI INGEGNERI DELLA PROV. DI TRENTO
dott.ing. ROBERTO BOSETTI

IL RESPONSABILE DEL PROCEDIMENTO
dott. ing. Roberto Bosetti

autostrada del brennero

PROGETTO DEFINITIVO PER LA REALIZZAZIONE DELLA TERZA CORSIA NEL TRATTO COMPRESO TRA VERONA NORD (KM 223) E L'INTERSEZIONE CON L'AUTOSTRADA A1 (KM 314)

A1	**LOTTO 2 - dal km 223+100 al km 230+717**
3.4.2.1.	PROGETTO STRADALE Sezioni trasversali Rampe Serenissima Venezia – Modena

0	MAR. 2021	EMISSIONE	PIACENTINI	M. TAMANINI	C. COSTA
REVISIONE:	DATA:	DESCRIZIONE:	REDAZIONE:	VERIFICA:	APPROVAZIONE:

DATA PROGETTO:
LUGLIO 2009

NUMERO PROGETTO:
31/09

DIREZIONE TECNICA GENERALE

IL DIRETTORE TECNICO GENERALE E PROGETTISTA:

ORDINE DEGLI INGEGNERI DELLA PROV. DI BOLZANO
Dott. Ing. CARLO COSTA

16 ottobre 2020 – 14:43:41