PROFILO MI–TN–01

SEZIONE MI–TN 1

PROGRESSIVA 0.00

USURA	0.26 mq
BINDER	0.52 mq
BASE	0.14 mq
FRESATURA	0.39 mq
VEGETALE	0.65 mq

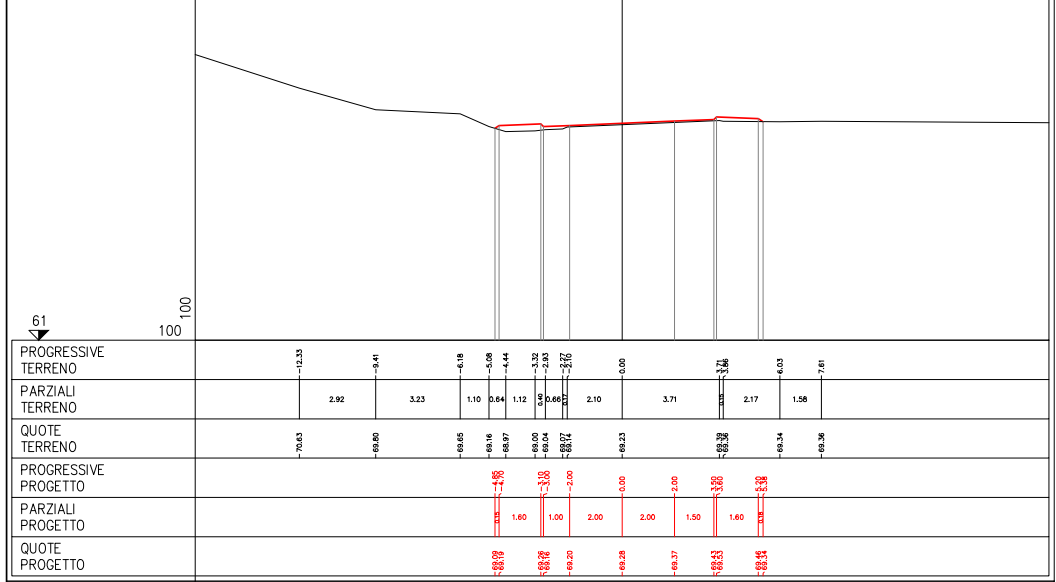
61
100
100
PROGRESSIVE TERRENO
PARZIALI TERRENO
QUOTE TERRENO
PROGRESSIVE PROGETTO
PARZIALI PROGETTO
QUOTE PROGETTO

PROFILO MI–TN–01

SEZIONE MI–TN 2

PROGRESSIVA 17.53

SCAVO	1.35 mq
USURA	0.32 mq
BINDER	0.49 mq
BASE	0.36 mq
STABILIZZATO	0.75 mq
FRESATURA	0.36 mq
SCOTICO	0.80 mq
VEGETALE	1.63 mq
VEGETALE RIEMPIMENTO	0.35 mq

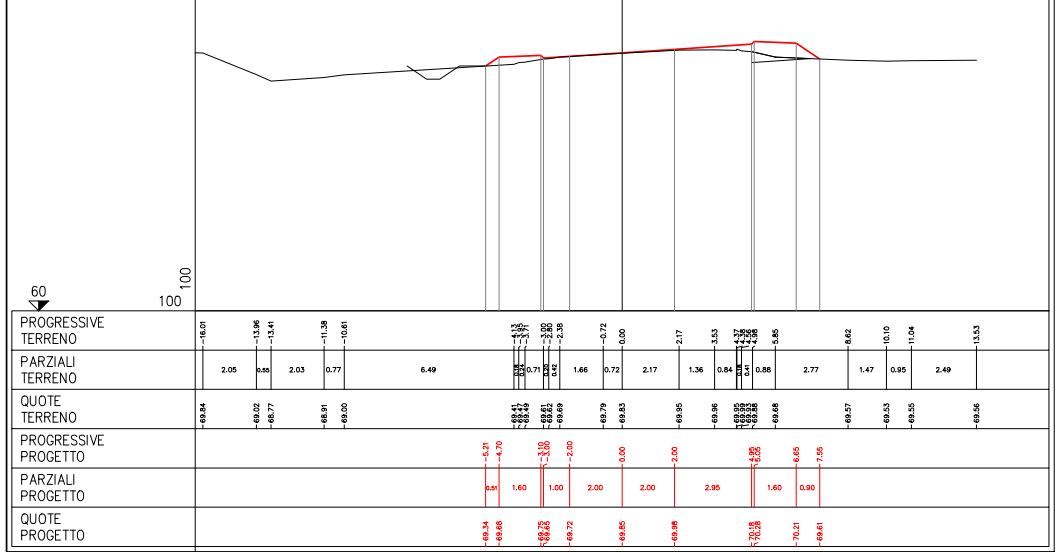
60
100
100
PROGRESSIVE TERRENO
PARZIALI TERRENO
QUOTE TERRENO
PROGRESSIVE PROGETTO
PARZIALI PROGETTO
QUOTE PROGETTO

PROFILO MI–TN–01

SEZIONE MI–TN 3

PROGRESSIVA 25.00

RILEVATO	0.19 mq
SCAVO	6.00 mq
USURA	0.32 mq
BINDER	0.44 mq
BASE	0.39 mq
STABILIZZATO	0.86 mq
FRESATURA	0.35 mq
GRADONI	0.37 mq
SCOTICO	1.22 mq
VEGETALE	4.60 mq
VEGETALE RIEMPIMENTO	0.08 mq

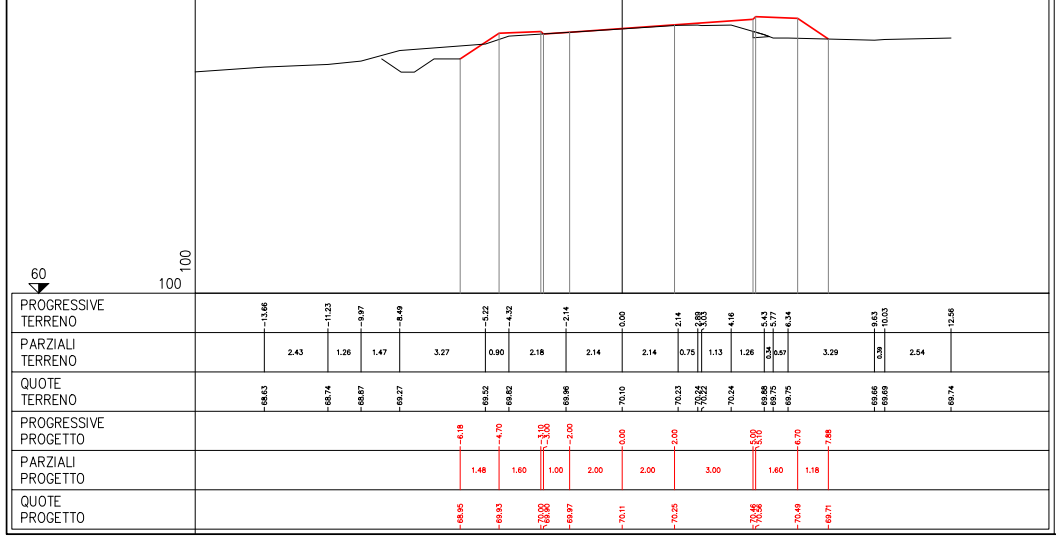
60
100
100
PROGRESSIVE TERRENO
PARZIALI TERRENO
QUOTE TERRENO
PROGRESSIVE PROGETTO
PARZIALI PROGETTO
QUOTE PROGETTO

PROFILO MI–TN–01

SEZIONE MI–TN 4

PROGRESSIVA 35.05

RILEVATO	0.71 mq
SCAVO	8.09 mq
USURA	0.32 mq
BINDER	0.33 mq
BASE	0.41 mq
STABILIZZATO	0.91 mq
FRESATURA	0.35 mq
GRADONI	0.71 mq
SCOTICO	1.55 mq
VEGETALE	5.43 mq
VEGETALE RIEMPIMENTO	0.01 mq

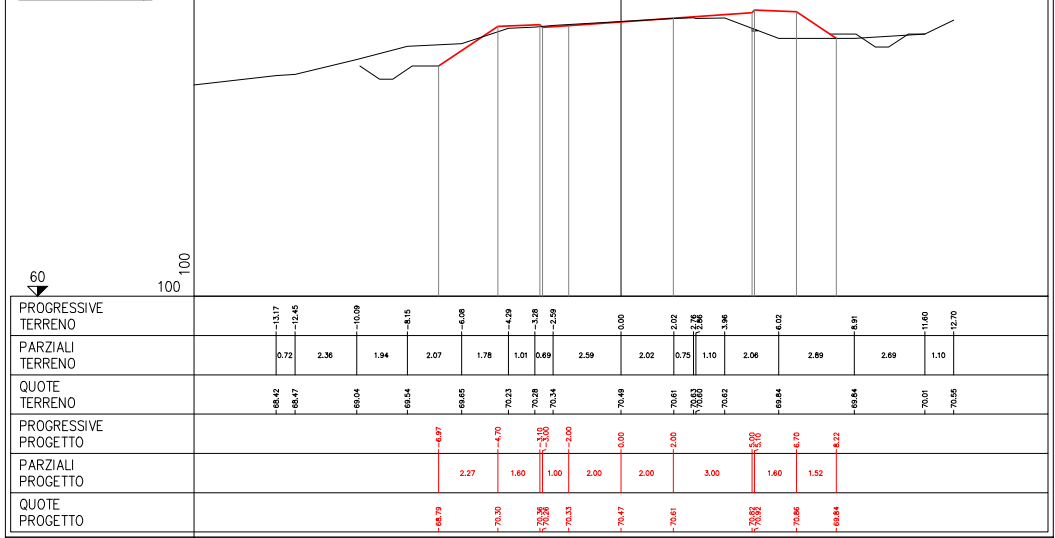
60
100
100
PROGRESSIVE TERRENO
PARZIALI TERRENO
QUOTE TERRENO
PROGRESSIVE PROGETTO
PARZIALI PROGETTO
QUOTE PROGETTO

PROFILO MI–TN–01

SEZIONE MI–TN 5

PROGRESSIVA 50.00

RILEVATO	1.84 mq
SCAVO	5.56 mq
USURA	0.32 mq
BINDER	0.43 mq
BASE	0.43 mq
STABILIZZATO	0.95 mq
FRESATURA	0.34 mq
GRADONI	1.76 mq
SCOTICO	2.03 mq
VEGETALE	4.95 mq
ANTICAPILLARE	2.78 m

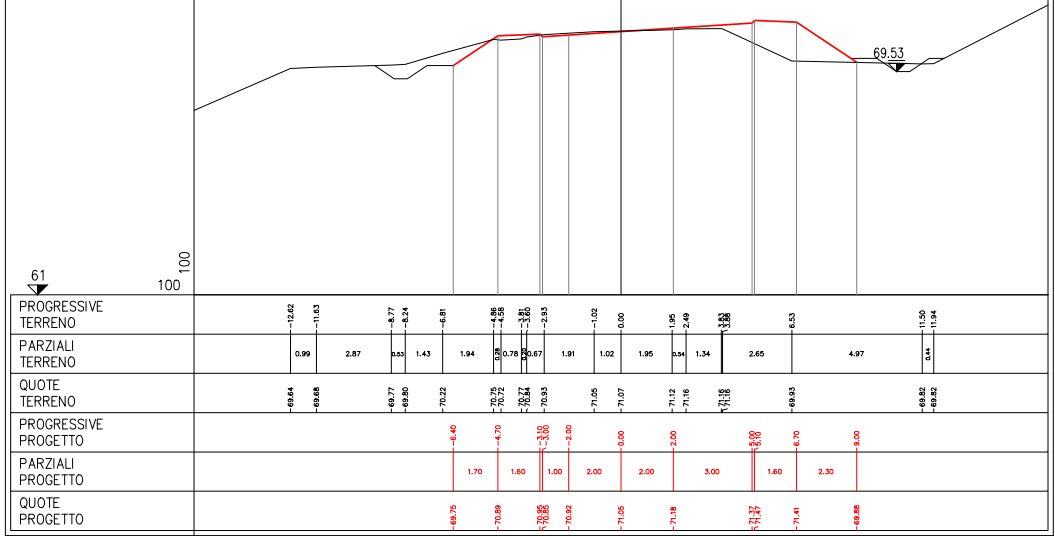
69.53
61
100
100
PROGRESSIVE TERRENO
PARZIALI TERRENO
QUOTE TERRENO
PROGRESSIVE PROGETTO
PARZIALI PROGETTO
QUOTE PROGETTO

PROFILO MI–TN–01

SEZIONE MI–TN 6

PROGRESSIVA 76.65

RILEVATO	4.57 mq
SCAVO	1.08 mq
USURA	0.32 mq
BINDER	0.49 mq
BASE	0.54 mq
STABILIZZATO	1.20 mq
FRESATURA	0.30 mq
GRADONI	2.34 mq
SCOTICO	2.88 mq
VEGETALE	5.59 mq
ANTICAPILLARE	3.49 m

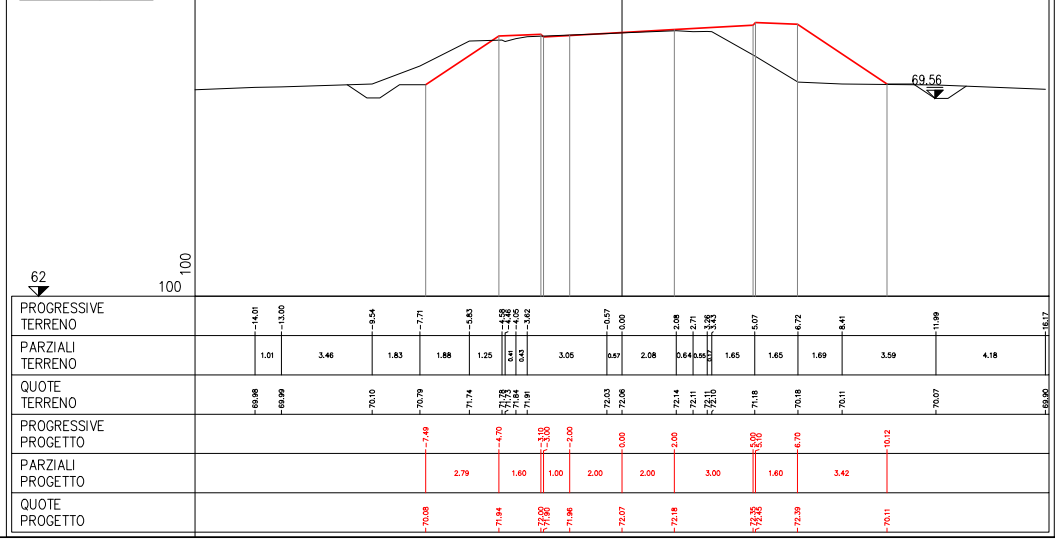
69.56
62
100
100
PROGRESSIVE TERRENO
PARZIALI TERRENO
QUOTE TERRENO
PROGRESSIVE PROGETTO
PARZIALI PROGETTO
QUOTE PROGETTO

PROFILO MI–TN–01

SEZIONE MI–TN 7

PROGRESSIVA 100.00

RILEVATO	12.14 mq
SCAVO	15.56 mq
USURA	0.32 mq
BINDER	0.64 mq
BASE	1.44 mq
STABILIZZATO	3.20 mq
GRADONI	4.04 mq
SCOTICO	4.69 mq
VEGETALE	6.59 mq
ANTICAPILLARE	5.56 m

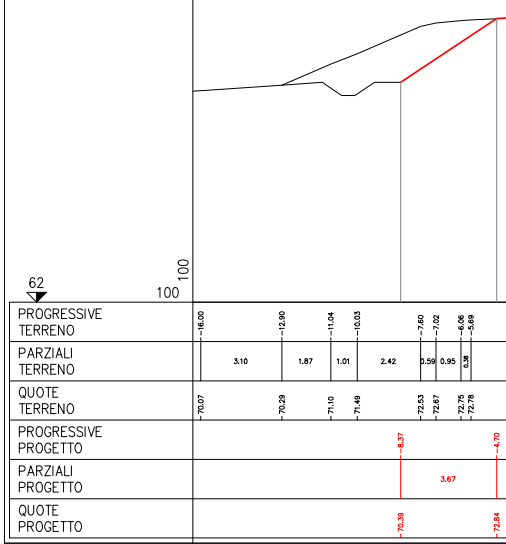
62
100
100
PROGRESSIVE TERRENO
PARZIALI TERRENO
QUOTE TERRENO
PROGRESSIVE PROGETTO
PARZIALI PROGETTO
QUOTE PROGETTO

PROFILO MI–TN–01

SEZIONE MI–TN8

PROGRESSIVA 125.00

RILEVATO	29.53 mq
SCAVO	30.20 mq
USURA	0.32 mq
BINDER	0.64 mq
BASE	1.44 mq
STABILIZZATO	3.20 mq
GRADONI	6.88 mq
SCOTICO	7.41 mq
VEGETALE	8.27 mq
ANTICAPILLARE	10.13 m

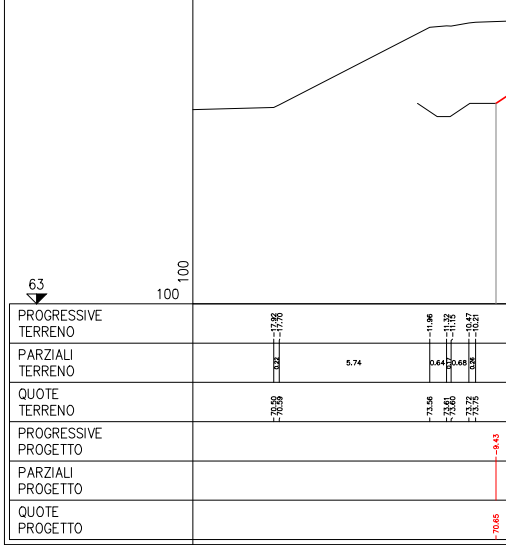
63
100
100
PROGRESSIVE TERRENO
PARZIALI TERRENO
QUOTE TERRENO
PROGRESSIVE PROGETTO
PARZIALI PROGETTO
QUOTE PROGETTO

PROFILO MI–TN–01

SEZIONE MI–TN9

PROGRESSIVA 148.62

RILEVATO	55.80 mq
SCAVO	54.78 mq
USURA	0.32 mq
BINDER	0.64 mq
BASE	1.44 mq
STABILIZZATO	3.20 mq
GRADONI	7.61 mq
SCOTICO	9.94 mq
VEGETALE	10.48 mq
ANTICAPILLARE	16.05 m

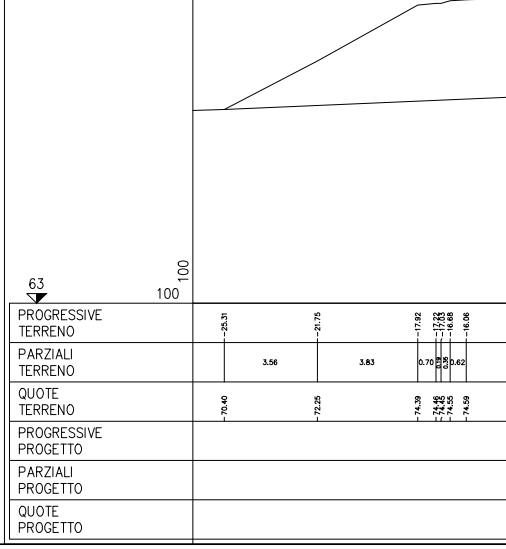
63
100
100
PROGRESSIVE TERRENO
PARZIALI TERRENO
QUOTE TERRENO
PROGRESSIVE PROGETTO
PARZIALI PROGETTO
QUOTE PROGETTO



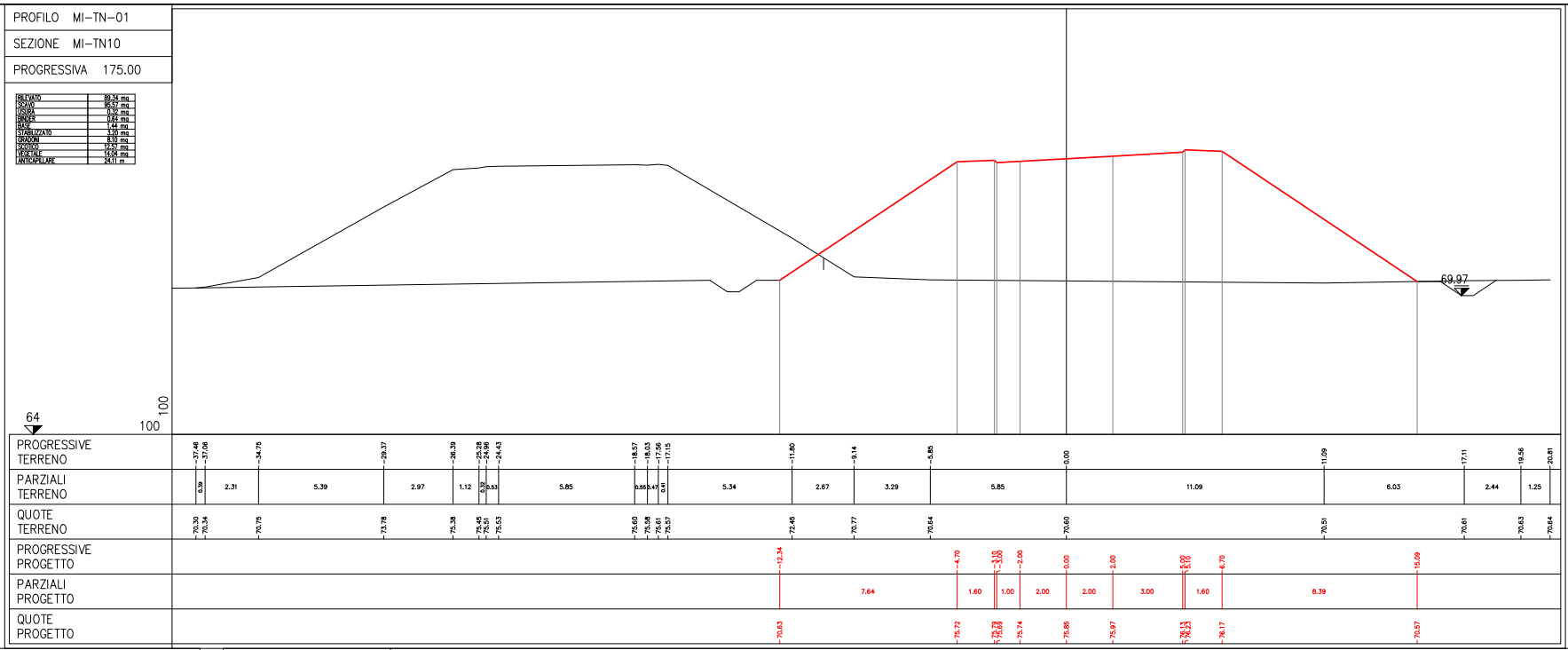
69.97
64
100
100
PROGRESSIVE TERRENO
PARZIALI TERRENO
QUOTE TERRENO
PROGRESSIVE PROGETTO
PARZIALI PROGETTO
QUOTE PROGETTO

PROFILO MI–TN–01

SEZIONE MI–TN10

PROGRESSIVA 175.00

RILEVATO	89.34 mq
SCAVO	95.57 mq
USURA	0.32 mq
BINDER	0.64 mq
BASE	1.44 mq
STABILIZZATO	3.20 mq
GRADONI	8.10 mq
SCOTICO	12.57 mq
VEGETALE	14.04 mq
ANTICAPILLARE	24.11 m

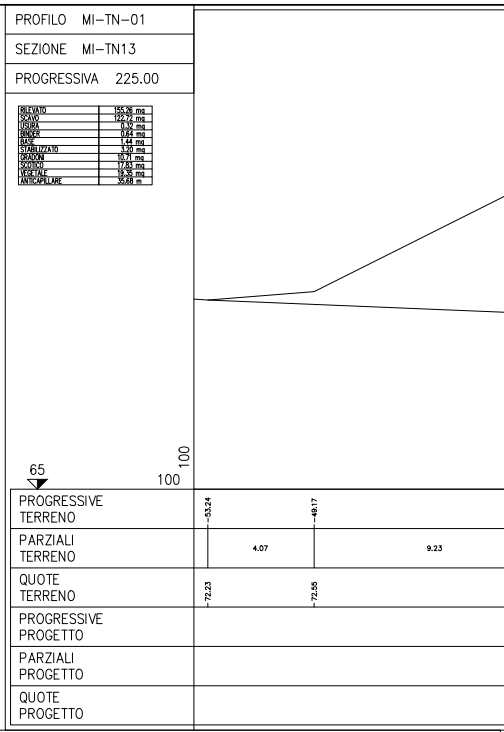
65
100
100
PROGRESSIVE TERRENO
PARZIALI TERRENO
QUOTE TERRENO
PROGRESSIVE PROGETTO
PARZIALI PROGETTO
QUOTE PROGETTO

PROFILO MI–TN–01

SEZIONE MI–TN13

PROGRESSIVA 225.00

RILEVATO	155.26 mq
SCAVO	122.72 mq
USURA	0.32 mq
BINDER	0.64 mq
BASE	1.44 mq
STABILIZZATO	3.20 mq
GRADONI	10.71 mq
SCOTICO	17.83 mq
VEGETALE	19.35 mq
ANTICAPILLARE	35.68 m

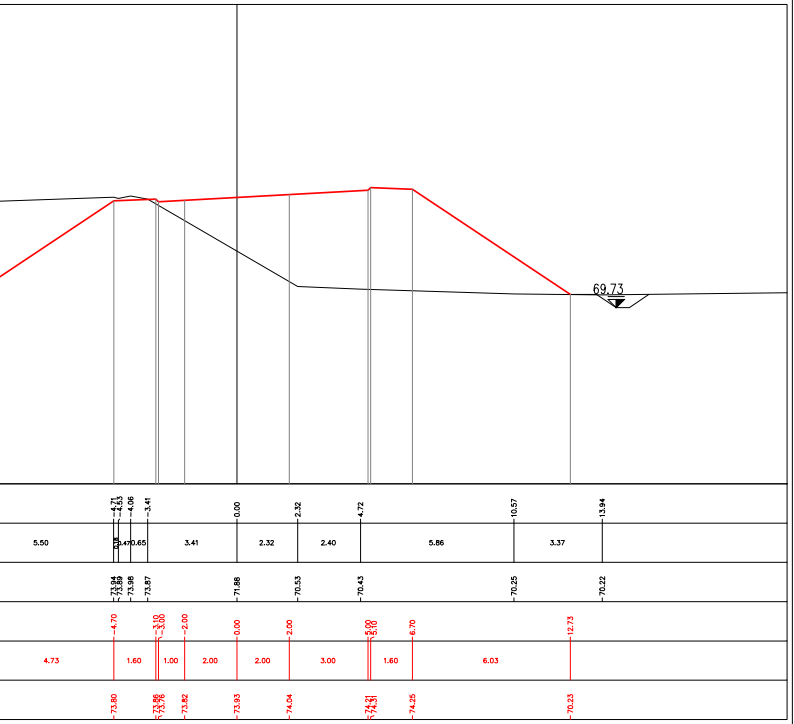

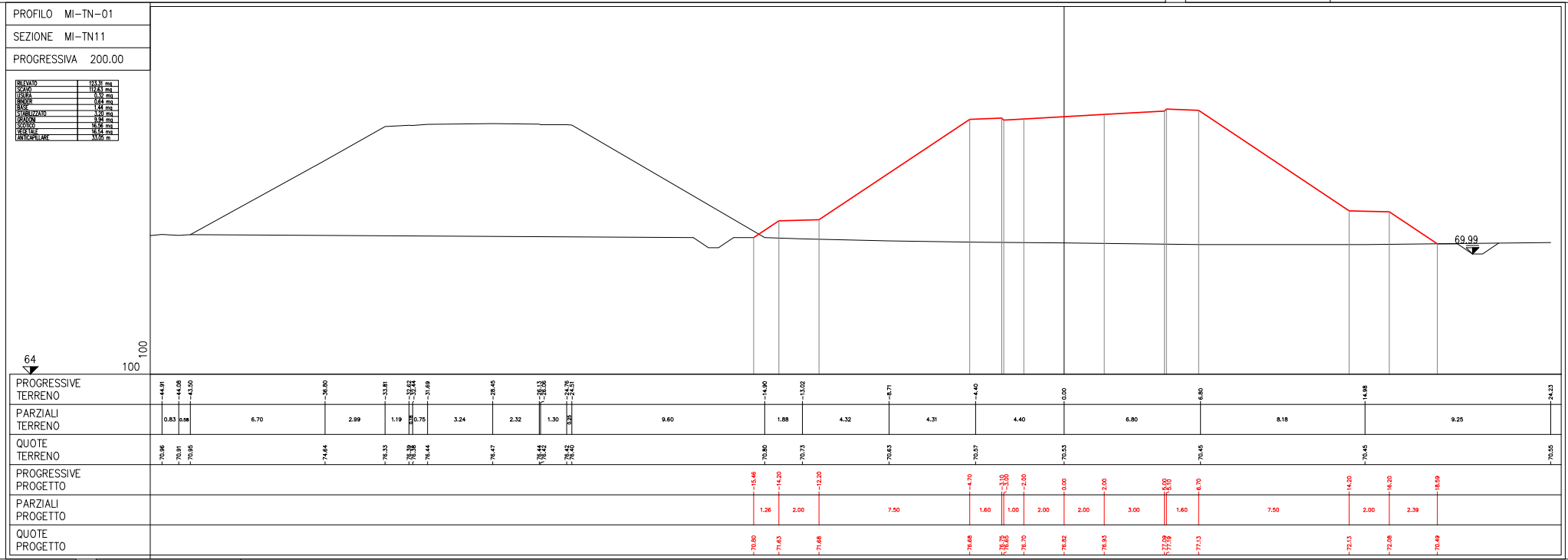
69.99
64
100
100
PROGRESSIVE TERRENO
PARZIALI TERRENO
QUOTE TERRENO
PROGRESSIVE PROGETTO
PARZIALI PROGETTO
QUOTE PROGETTO

PROFILO MI–TN–01

SEZIONE MI–TN11

PROGRESSIVA 200.00

RILEVATO	123.31 mq
SCAVO	112.63 mq
USURA	0.32 mq
BINDER	0.64 mq
BASE	1.44 mq
STABILIZZATO	3.20 mq
GRADONI	9.94 mq
SCOTICO	16.56 mq
VEGETALE	16.54 mq
ANTICAPILLARE	33.05 m

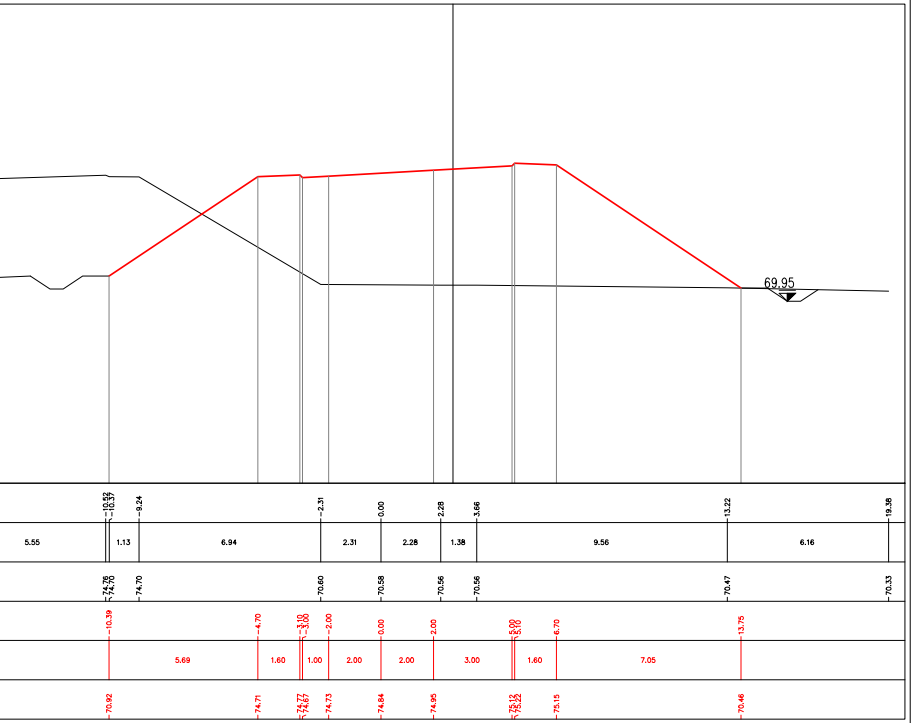

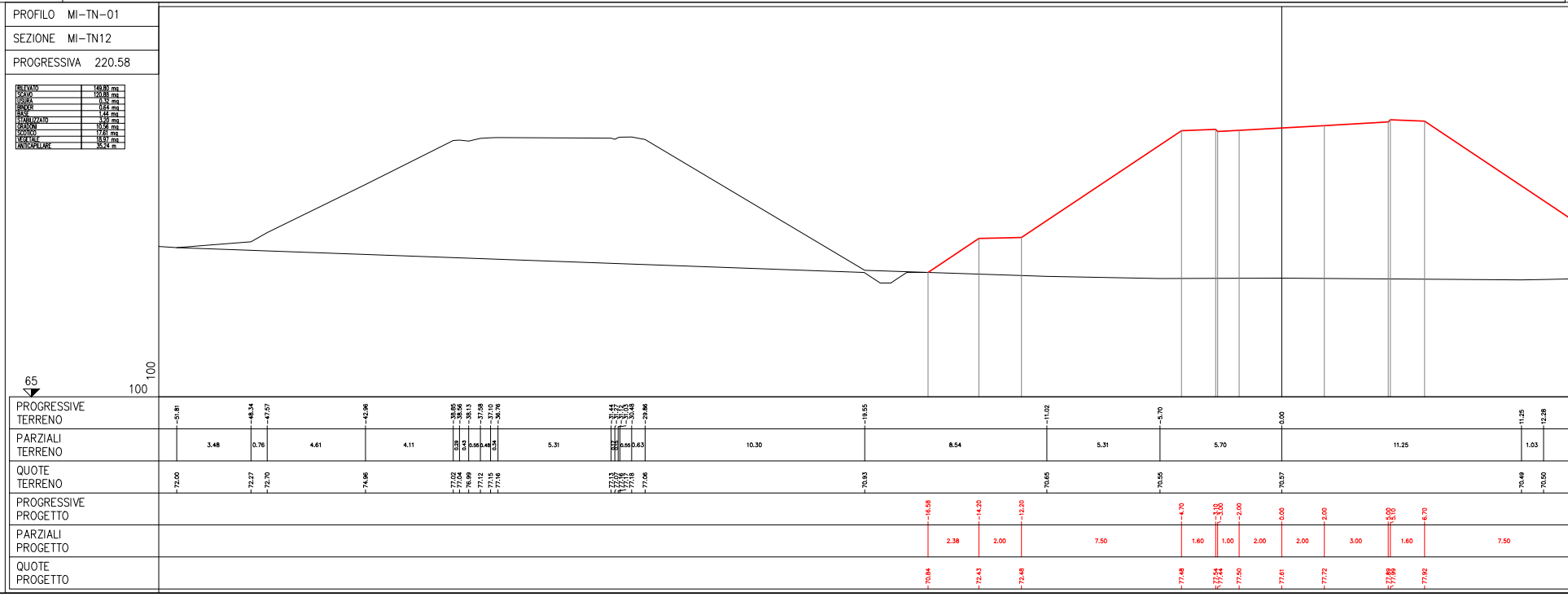
65
100
100
PROGRESSIVE TERRENO
PARZIALI TERRENO
QUOTE TERRENO
PROGRESSIVE PROGETTO
PARZIALI PROGETTO
QUOTE PROGETTO

PROFILO MI–TN–01

SEZIONE MI–TN12

PROGRESSIVA 220.58

RILEVATO	149.80 mq
SCAVO	120.88 mq
USURA	0.32 mq
BINDER	0.64 mq
BASE	1.44 mq
STABILIZZATO	3.20 mq
GRADONI	10.56 mq
SCOTICO	17.61 mq
VEGETALE	18.97 mq
ANTICAPILLARE	35.24 m

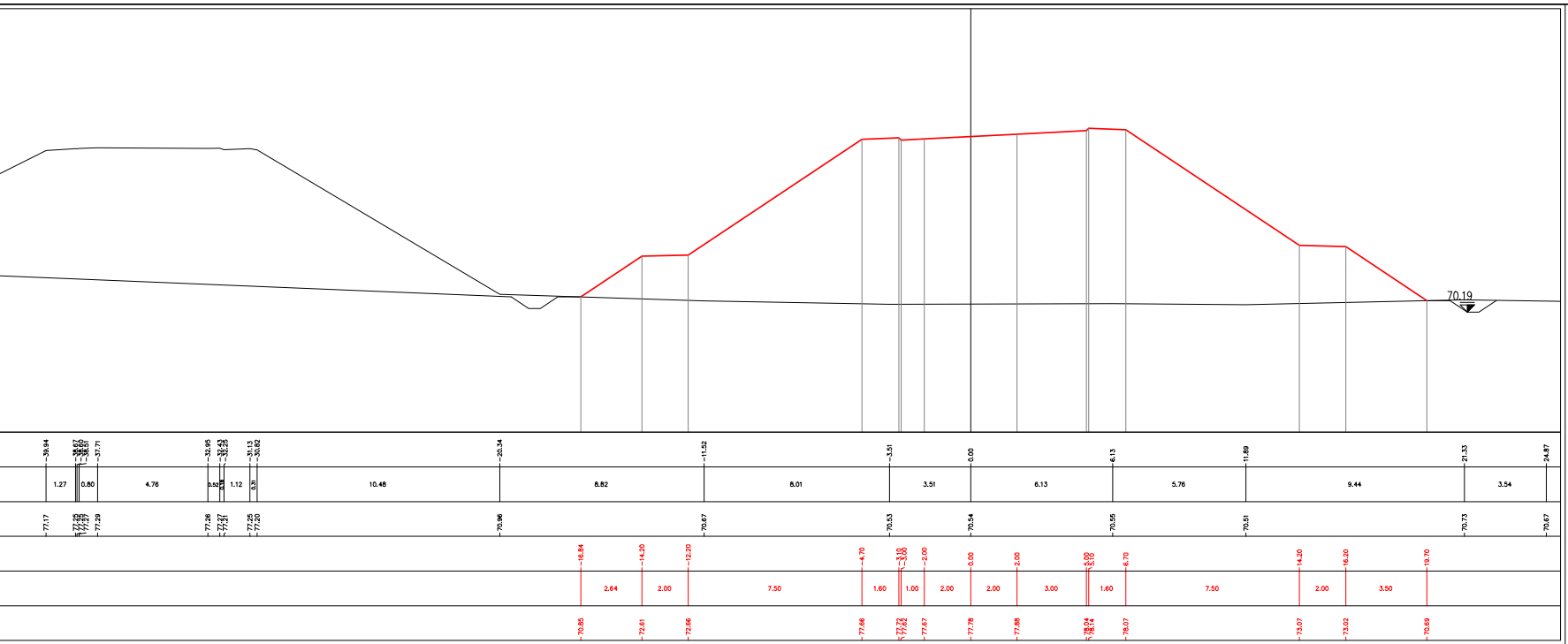

PROFILO MI–TN–01

SEZIONE MI–TN15A

PROGRESSIVA 281.03

RILEVATO	199.89 mq
USURA	0.32 mq
BINDER	0.64 mq
BASE	1.44 mq
STABILIZZATO	3.20 mq
GRADONI	11.91 mq
SCOTICO	19.83 mq
VEGETALE	11.30 mq
ANTICAPILLARE	39.65 m

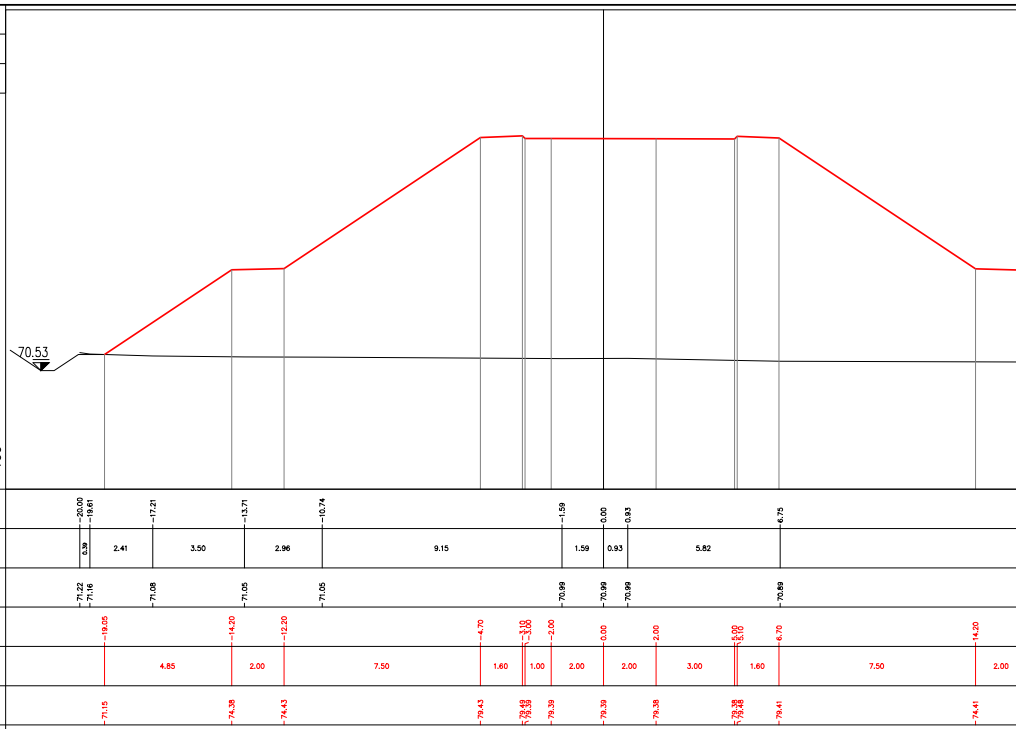
70.53
66
100
100
PROGRESSIVE TERRENO
PARZIALI TERRENO
QUOTE TERRENO
PROGRESSIVE PROGETTO
PARZIALI PROGETTO
QUOTE PROGETTO

PROFILO MI–TN–01

SEZIONE MI–TN14

PROGRESSIVA 250.00

RILEVATO	182.96 mq
SCAVO	103.43 mq
USURA	0.32 mq
BINDER	0.64 mq
BASE	1.44 mq
STABILIZZATO	3.20 mq
GRADONI	11.45 mq
SCOTICO	19.08 mq
VEGETALE	17.14 mq
ANTICAPILLARE	38.17 m

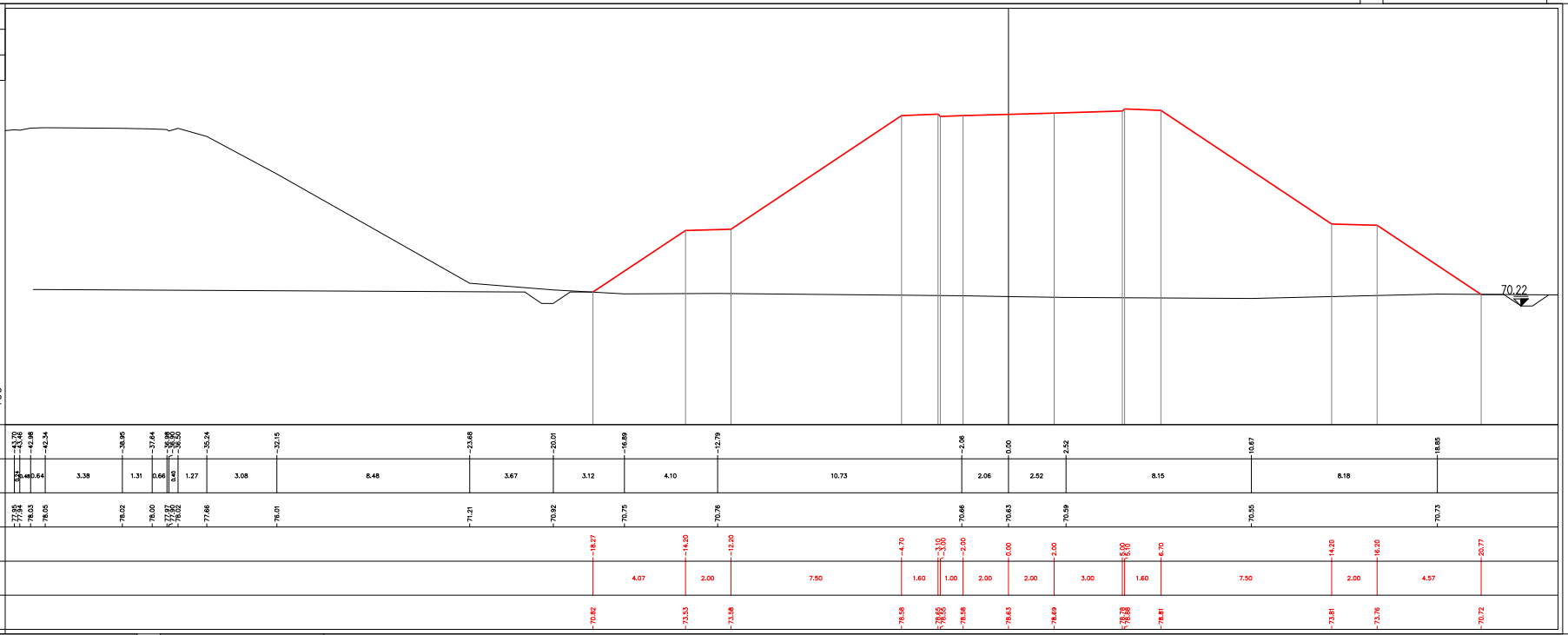
70.22
65
100
100
PROGRESSIVE TERRENO
PARZIALI TERRENO
QUOTE TERRENO
PROGRESSIVE PROGETTO
PARZIALI PROGETTO
QUOTE PROGETTO

PROFILO MI–TN–01

SEZIONE MI–TN 16

PROGRESSIVA 300.00

USURA	0.32 mq

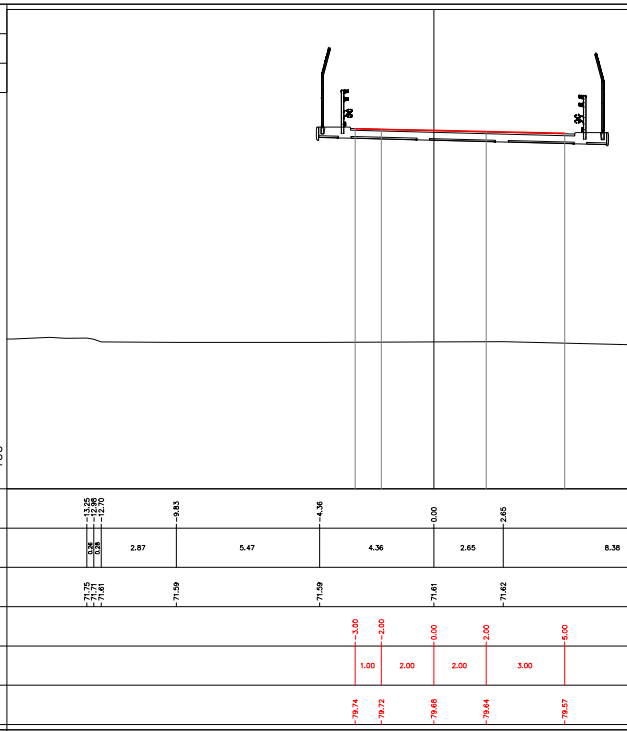
66
100
100
PROGRESSIVE TERRENO
PARZIALI TERRENO
QUOTE TERRENO
PROGRESSIVE PROGETTO
PARZIALI PROGETTO
QUOTE PROGETTO

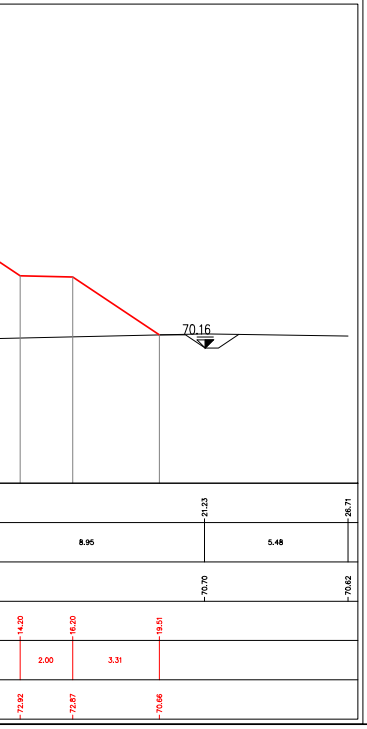

PROFILO MI–TN–01

SEZIONE MI–TN15

PROGRESSIVA 275.00

RILEVATO	198.16 mq
USURA	0.32 mq
BINDER	0.64 mq
BASE	1.44 mq
STABILIZZATO	3.20 mq
GRADONI	11.87 mq
SCOTICO	19.77 mq
VEGETALE	11.25 mq
ANTICAPILLARE	39.56 m

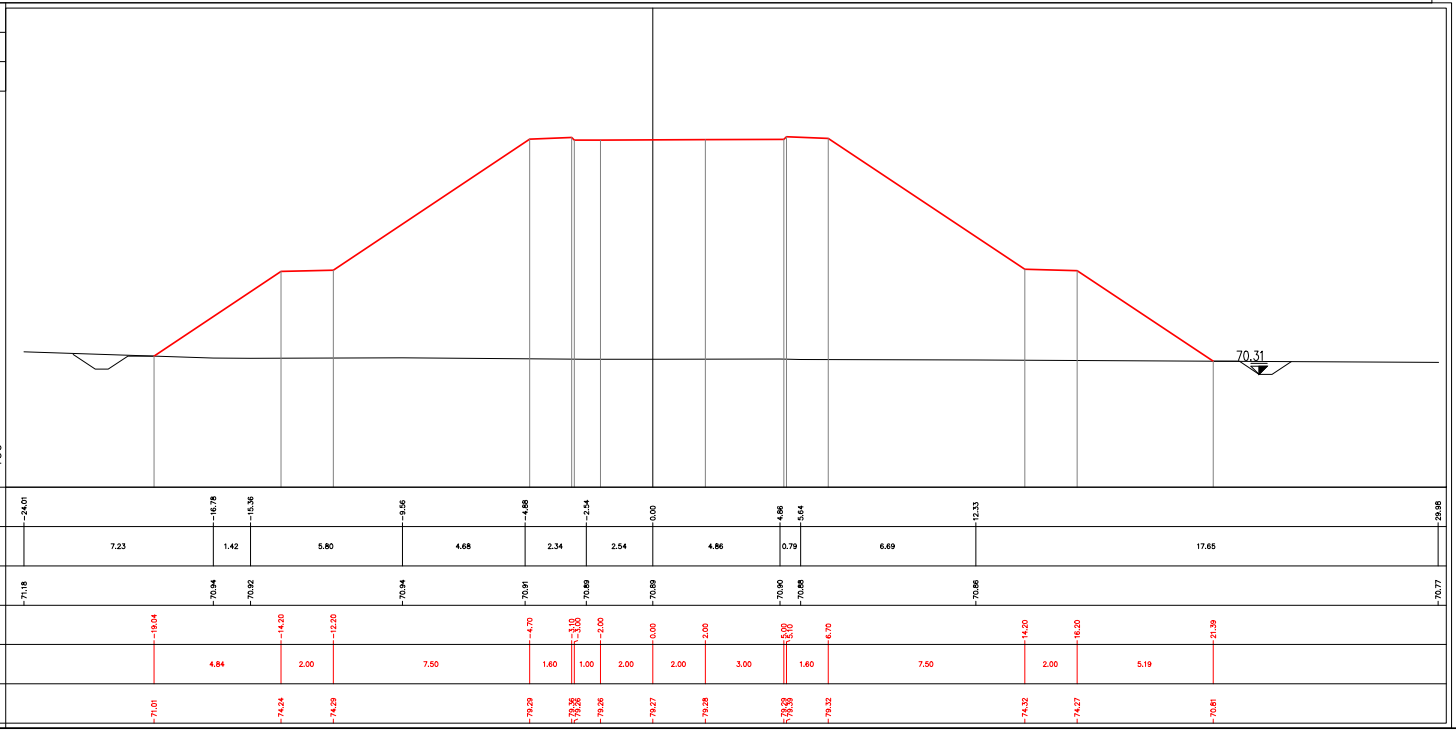
70.31
66
100
100
PROGRESSIVE TERRENO
PARZIALI TERRENO
QUOTE TERRENO
PROGRESSIVE PROGETTO
PARZIALI PROGETTO
QUOTE PROGETTO

PROFILO MI–TN–01

SEZIONE MI–TN 17

PROGRESSIVA 304.09

USURA	0.32 mq

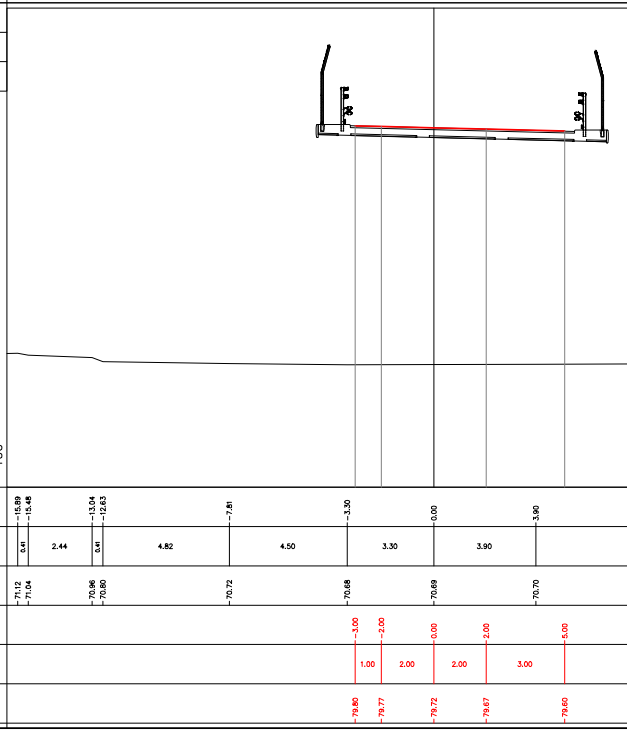
66
100
100
PROGRESSIVE TERRENO
PARZIALI TERRENO
QUOTE TERRENO
PROGRESSIVE PROGETTO
PARZIALI PROGETTO
QUOTE PROGETTO

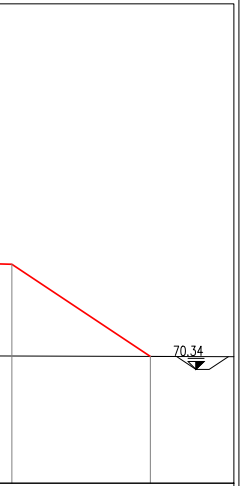

PROGRESSIVE PROGETTO	16.20 21.48
PARZIALI PROGETTO	5.28
QUOTE PROGETTO	74.36 70.84

PROFILO MI-TN-01

SEZIONE MI-TN 18

PROGRESSIVA 325.00

USURA	0.32 mq
BINDER	0.64 mq

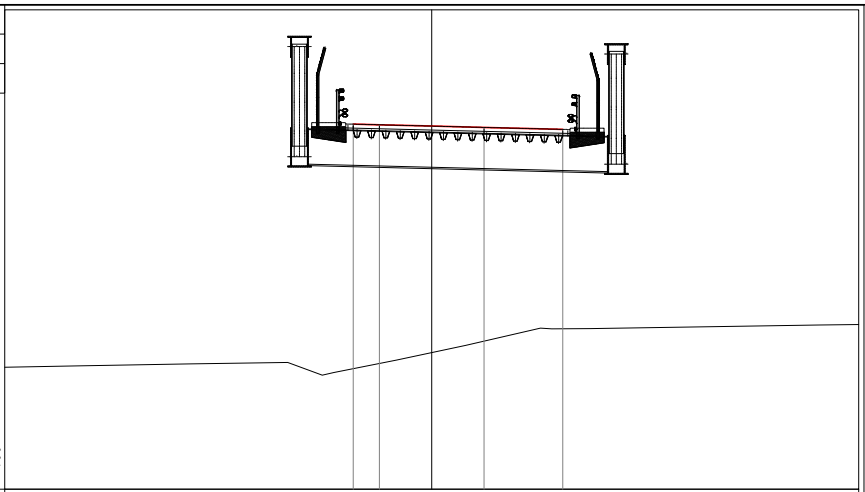

PROGRESSIVE TERRENO	-13.38 -9.24 -5.50 -4.18 -3.74 -1.34 0.00 1.29 4.15 4.58 6.06 14.77
PARZIALI TERRENO	4.14 3.74 1.32 0.44 2.40 1.34 1.29 2.86 0.43 1.48 8.71
QUOTE TERRENO	70.71 70.79 70.84 70.36 70.45 70.93 71.22 71.49 72.15 72.13 72.13 72.27
PROGRESSIVE PROGETTO	-3.00 -2.00 0.00 2.00 5.00
PARZIALI PROGETTO	1.00 2.00 2.00 3.00
QUOTE PROGETTO	79.94 79.91 79.86 79.81 79.74

PROFILO MI-TN-01

SEZIONE MI-TN21

PROGRESSIVA 375.00

RILEVATO	148.78 mq
USURA	0.32 mq
BINDER	0.64 mq
BASE	1.44 mq
STABILIZZATO	3.19 mq
GRADONI	18.97 mq
SCOTICO	18.75 mq
VEGETALE	10.55 mq

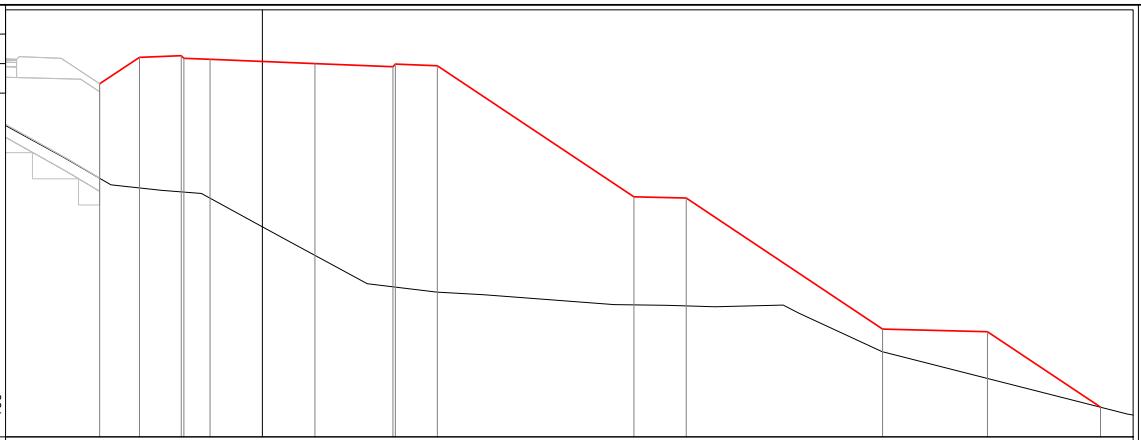

PROGRESSIVE TERRENO	-7.58 -5.79 -3.85 -2.33 0.00 1.14 4.00 6.66 8.46 13.42 15.45 17.28 19.88 20.48 23.65 33.02
PARZIALI TERRENO	1.80 1.94 1.52 2.33 1.14 2.87 2.66 1.80 4.96 2.03 1.83 2.60 0.60 3.17 9.37
QUOTE TERRENO	75.67 74.62 74.41 74.29 73.02 72.40 70.84 70.52 70.42 70.05 70.02 69.97 70.04 69.72 68.25 65.87
PROGRESSIVE PROGETTO	-6.22 -4.70 -3.10 -3.00 -2.00 0.00 2.00 4.98 5.08 6.68 14.18 16.18 23.68 27.68 32.00
PARZIALI PROGETTO	1.52 1.60 1.00 2.00 2.00 2.98 1.60 7.50 2.00 7.50 4.00 4.32
QUOTE PROGETTO	78.48 79.49 79.56 79.46 79.42 79.33 79.25 79.13 79.23 79.17 74.17 74.12 69.12 69.02 66.13

PROGRESSIVE TERRENO	11.03
QUOTE TERRENO	71.41

PROFILO MI-TN-01

SEZIONE MI-TN 19

PROGRESSIVA 350.00

USURA	0.32 mq
BINDER	0.64 mq

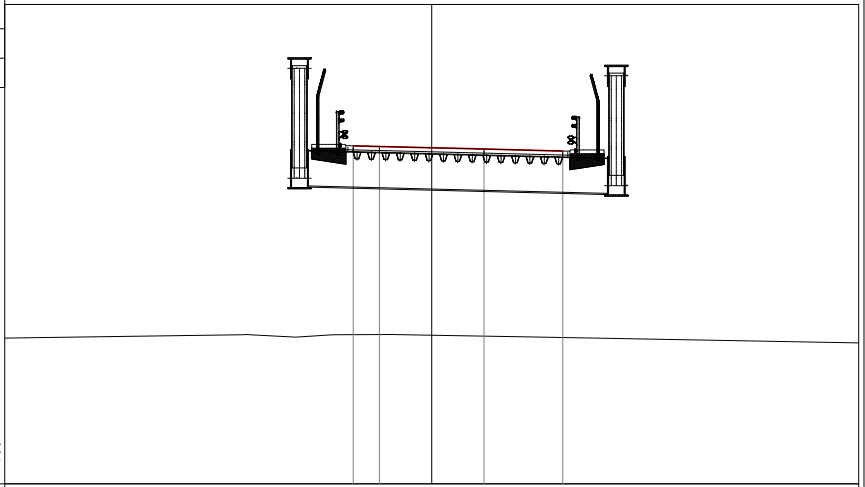

PROGRESSIVE TERRENO	-15.09 -7.25 -7.05 -6.94 -5.20 -3.78 -1.53 0.00 3.73 6.77
PARZIALI TERRENO	7.84 0.20 1.74 1.42 2.25 1.53 3.73 3.04
QUOTE TERRENO	72.58 72.69 72.70 72.68 72.60 72.69 72.70 72.67 72.61 72.55
PROGRESSIVE PROGETTO	-3.00 -2.00 0.00 2.00 5.00
PARZIALI PROGETTO	1.00 2.00 2.00 3.00
QUOTE PROGETTO	79.90 79.88 79.83 79.78 79.70

PLOT: 0.93396429:1 PENNE: A22-SezioniTrasversali.ctb

PROFILO MI-TN-01

SEZIONE MI-TN22

PROGRESSIVA 414.62

RILEVATO	306,02 mq
USURA	0,42 mq
BINDER	0,83 mq
BASE	1,87 mq
STABILIZZATO	4,16 mq
GRADONI	24,61 mq
SCOTICO	26,49 mq
VEGETALE	13,63 mq

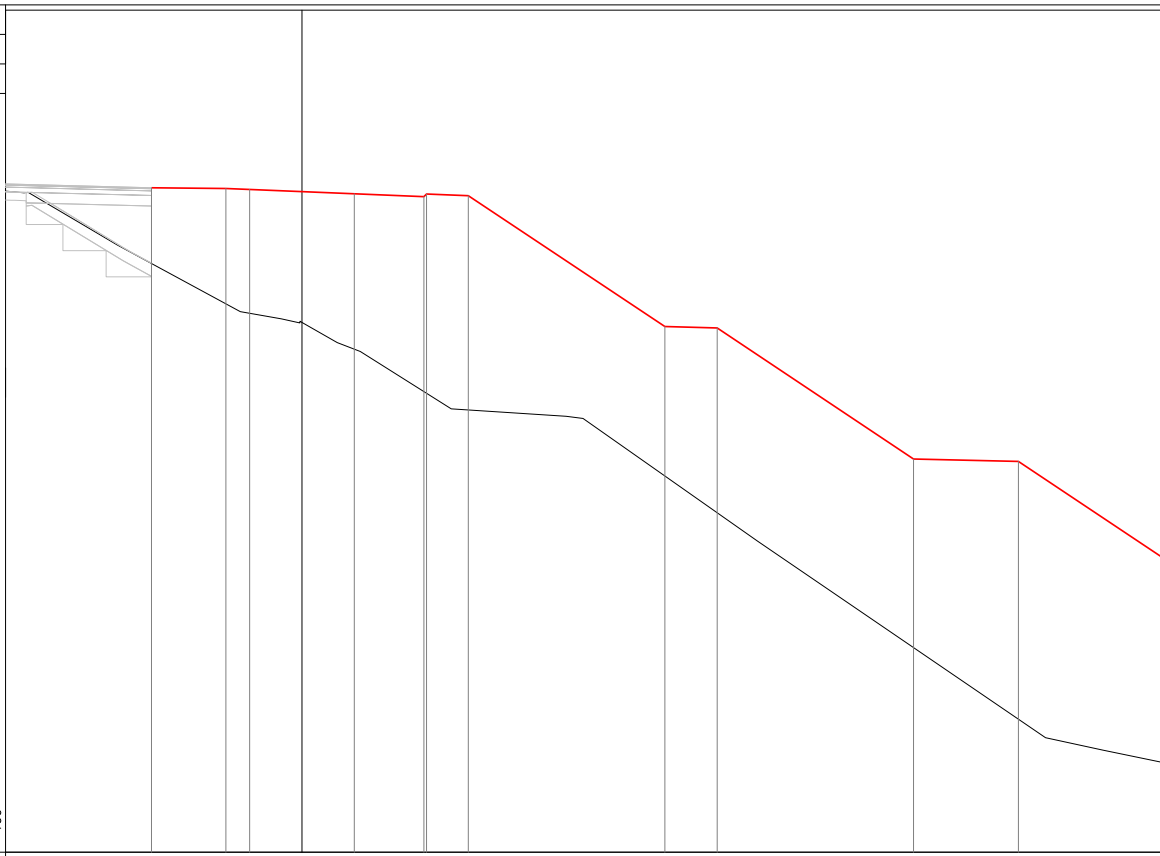

PROGRESSIVE TERRENO	-7,05 -2,36 -0,79 -0,09 -0,08 0,00 1,34 2,23 5,70 10,09 10,73 17,39 28,39 30,58
PARZIALI TERRENO	4,70 1,57 0,70 1,34 0,88 3,47 4,39 0,64 6,66 11,00 2,20
QUOTE TERRENO	77,19 74,64 74,37 74,21 74,28 74,23 73,46 73,12 70,93 70,64 70,56 65,88 58,38 57,90
PROGRESSIVE PROGETTO	-5,75 -2,91 -2,00 0,00 2,00 4,65 4,75 6,35 13,85 15,85 23,35 27,35
PARZIALI PROGETTO	2,84 0,91 2,00 2,00 2,65 1,60 7,50 2,00 7,50 4,00
QUOTE PROGETTO	79,38 79,34 79,31 79,23 79,14 79,03 79,13 79,07 74,07 74,02 69,02 68,92



PROFILO MI-TN-01

SEZIONE MI-TN20

PROGRESSIVA 369.50

RILEVATO	146.72 mq
USURA	0.32 mq
BINDER	0.64 mq
BASE	1.44 mq
STABILIZZATO	3.20 mq
GRADONI	9.00 mq
SCOTICO	14.34 mq
VEGETALE	8.23 mq

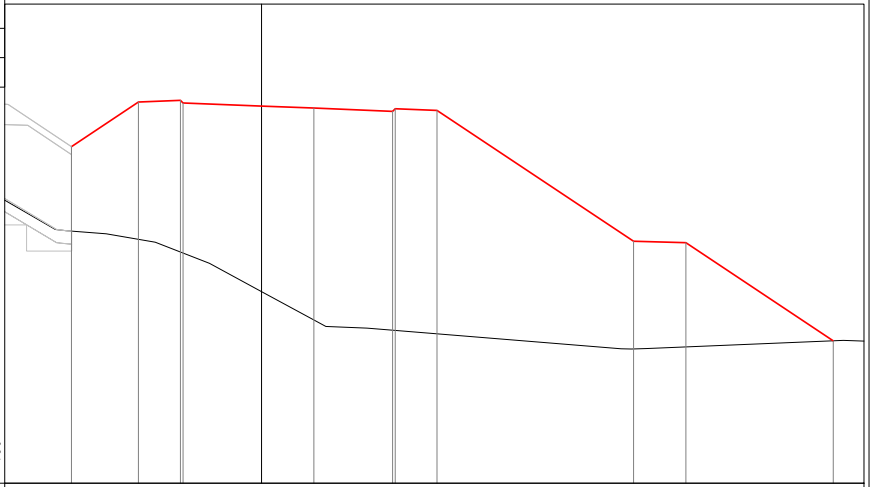

PROGRESSIVE TERRENO	-7.87 -7.47 -5.93 -4.06 -1.99 0.00 2.46 4.03 13.73 14.12 14.71 22.21
PARZIALI TERRENO	0.41 1.54 1.87 2.07 1.99 2.46 1.58 9.70 0.39 0.58 7.51
QUOTE TERRENO	74.69 74.65 74.53 74.21 73.39 72.32 70.99 70.92 70.14 70.13 70.15 70.45
PROGRESSIVE PROGETTO	-7.26 -4.70 -3.10 -3.00 0.00 2.00 5.00 5.10 6.70 14.20 16.20 21.83
PARZIALI PROGETTO	2.56 1.60 3.00 2.00 3.00 1.60 7.50 2.00 5.63
QUOTE PROGETTO	77.86 79.56 79.62 79.52 79.40 79.32 79.20 79.30 79.24 74.24 74.19 70.44

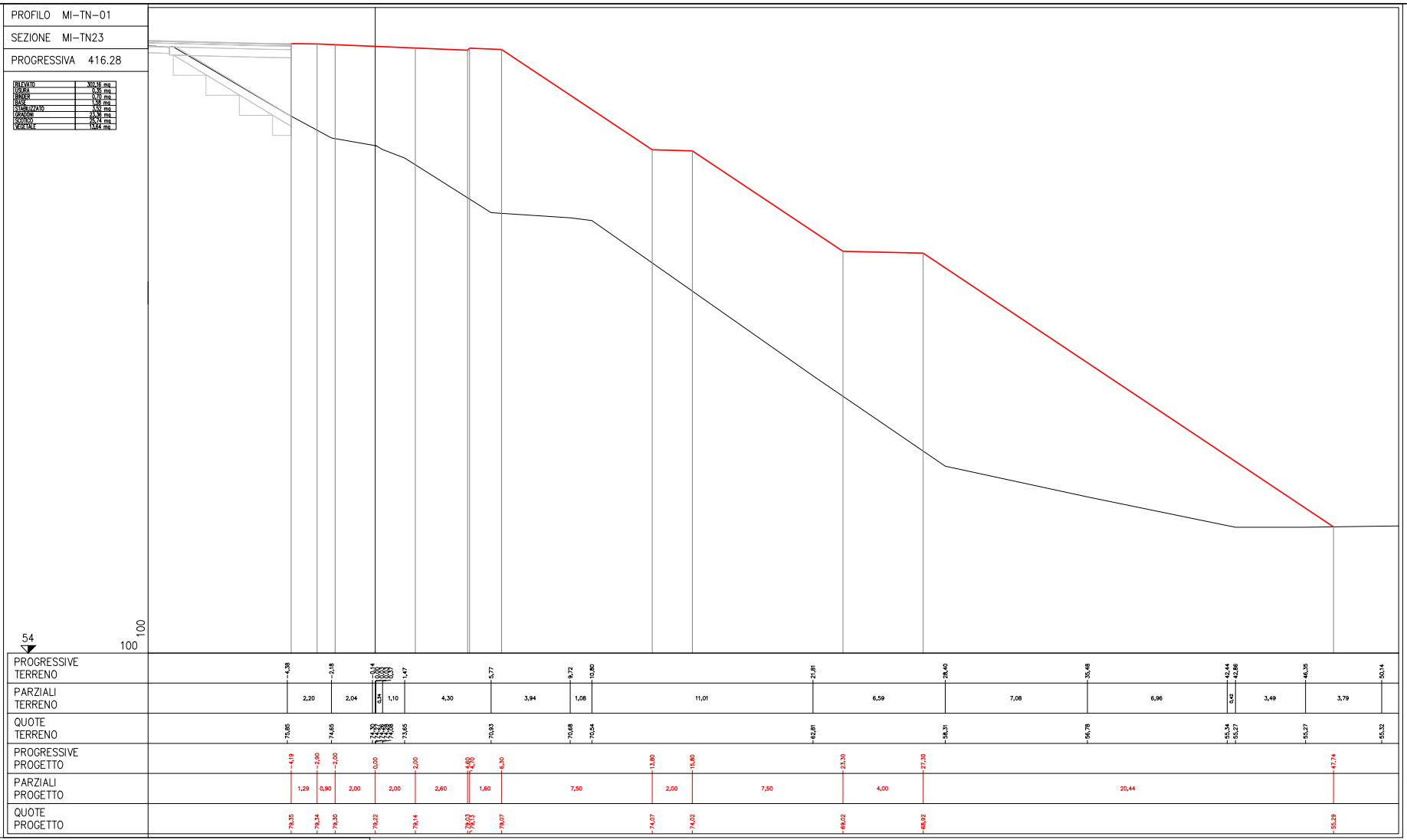
PROFILO MI-TN-01
SEZIONE MI-TN23
PROGRESSIVA 416.28
54
100
100
PROGRESSIVE TERRENO
PARZIALI TERRENO
QUOTE TERRENO
PROGRESSIVE PROGETTO
PARZIALI PROGETTO
QUOTE PROGETTO

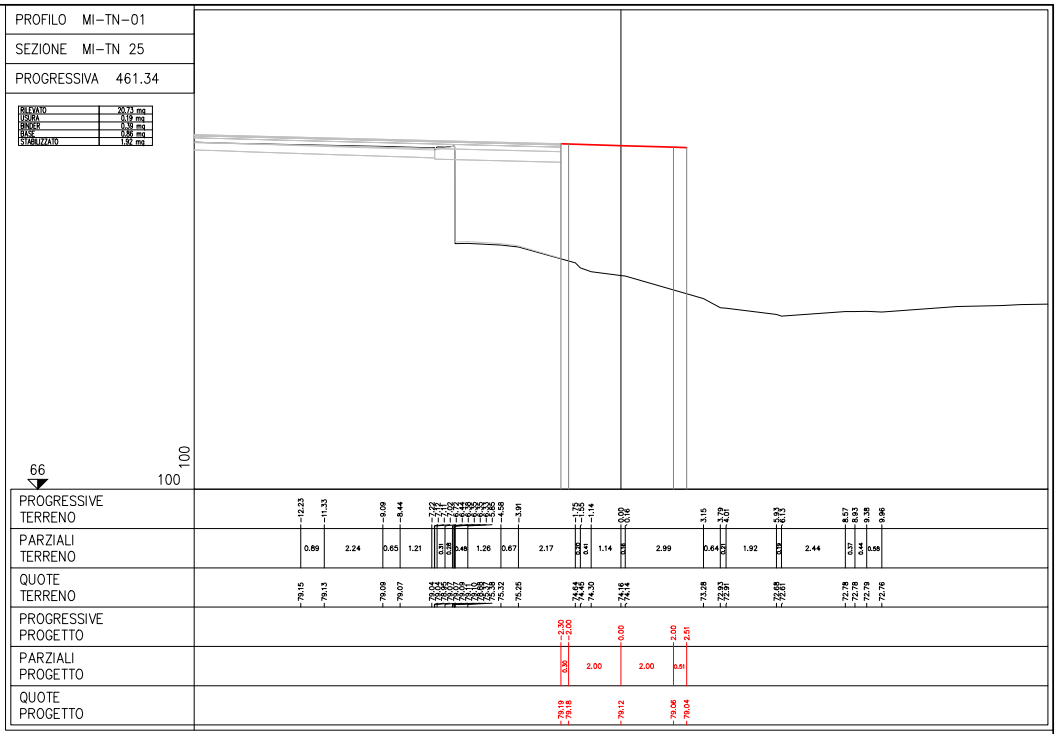
PROFILO MI-TN-01
SEZIONE MI-TN 25
PROGRESSIVA 461.34
66
100
100
PROGRESSIVE TERRENO
PARZIALI TERRENO
QUOTE TERRENO
PROGRESSIVE PROGETTO
PARZIALI PROGETTO
QUOTE PROGETTO

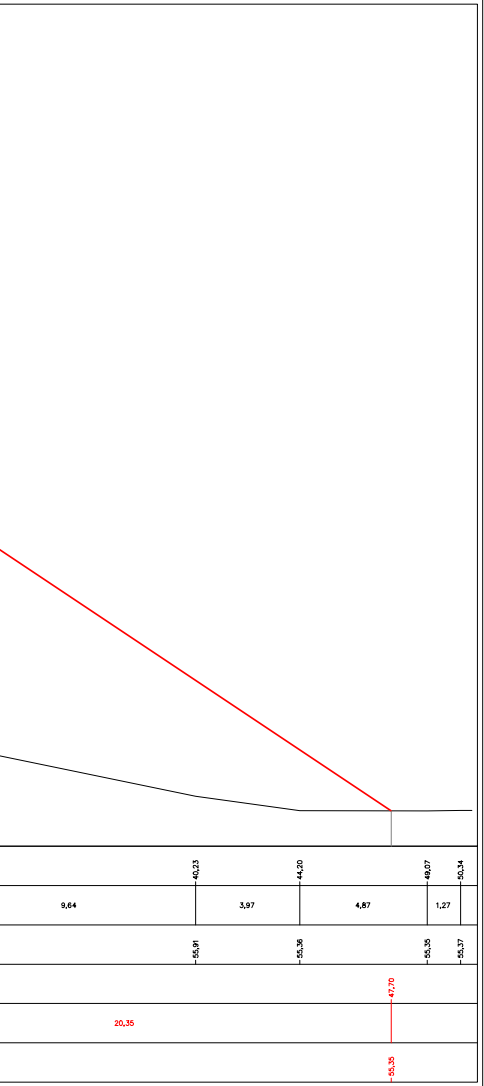
9,64
3,97
4,87
1,27
20,35

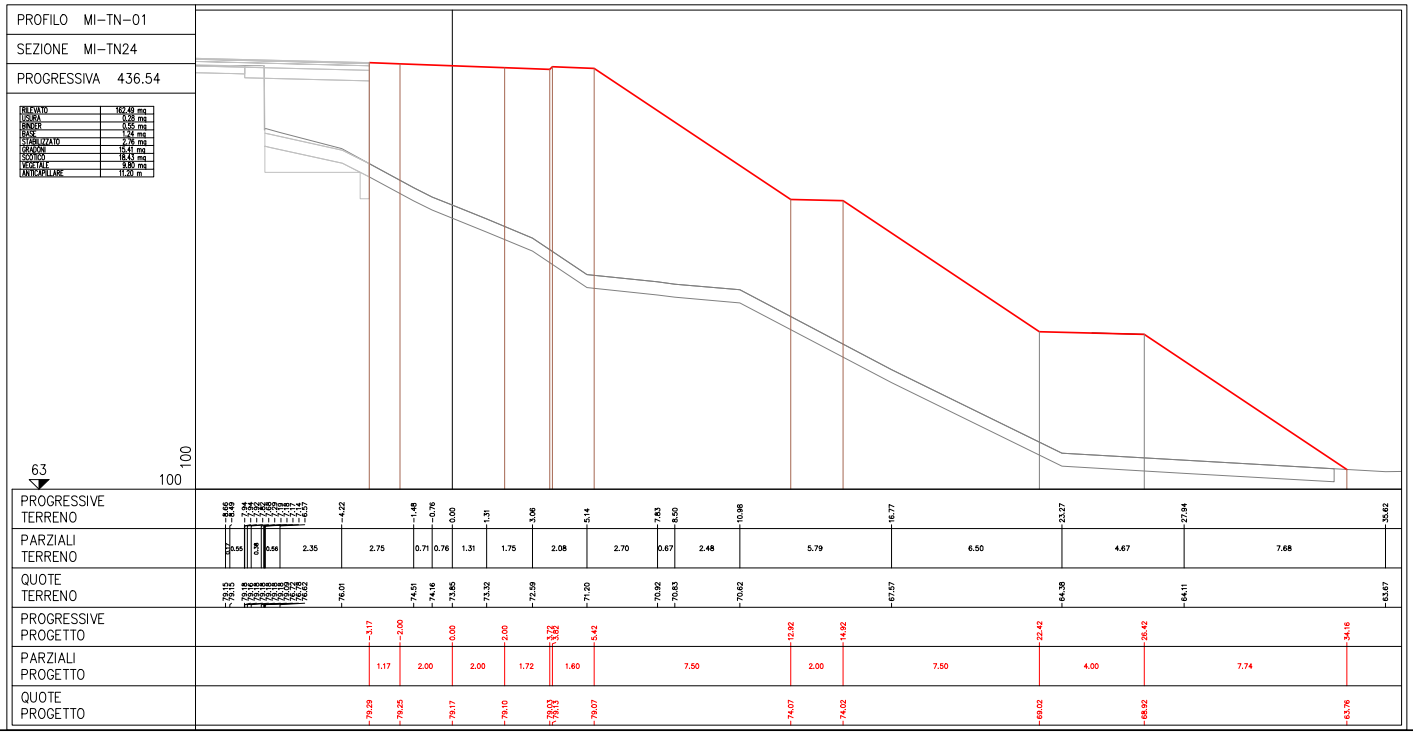
PROFILO MI-TN-01
SEZIONE MI-TN24
PROGRESSIVA 436.54
63
100
100
PROGRESSIVE TERRENO
PARZIALI TERRENO
QUOTE TERRENO
PROGRESSIVE PROGETTO
PARZIALI PROGETTO
QUOTE PROGETTO

A1-03-04-02-1-6_SEZ_TRASV_RAMPE_SERENISSIMA-CDS-A.dwg PLOT: 0.92396429:1 PENNE: A22-SezioniTrasversali.ctb

SOCIETA' PER AZIONI AUTOSTRADA DEL BRENNERO – TRENTO

ORDINE DEGLI INGEGNERI DELLA PROV. DI TRENTO
dott.Ing. ROBERTO BOSETTI

IL RESPONSABILE DEL PROCEDIMENTO
dott. ing. Roberto Bosetti

autostrada del brennero

PROGETTO DEFINITIVO PER LA REALIZZAZIONE DELLA TERZA CORSIA NEL TRATTO COMPRESO TRA VERONA NORD (KM 223) E L'INTERSEZIONE CON L'AUTOSTRADA A1 (KM 314)

A1	LOTTO 2 - dal km 223+100 al km 230+717
3.4.2.2.	PROGETTO STRADALE Sezioni trasversali Rampe Serenissima Milano – Trento

0	MAR. 2021	EMISSIONE	PIACENTINI	M. TAMANINI	C. COSTA
REVISIONE:	DATA:	DESCRIZIONE:	REDAZIONE:	VERIFICA:	APPROVAZIONE:

DATA PROGETTO: LUGLIO 2009

NUMERO PROGETTO: 31/09

DIREZIONE TECNICA GENERALE

IL DIRETTORE TECNICO GENERALE E PROGETTISTA:

ORDINE DEGLI INGEGNERI DELLA PROV. DI BOLZANO
Dott.Ing. CARLO COSTA

16 ottobre 2020 – 14:43:41