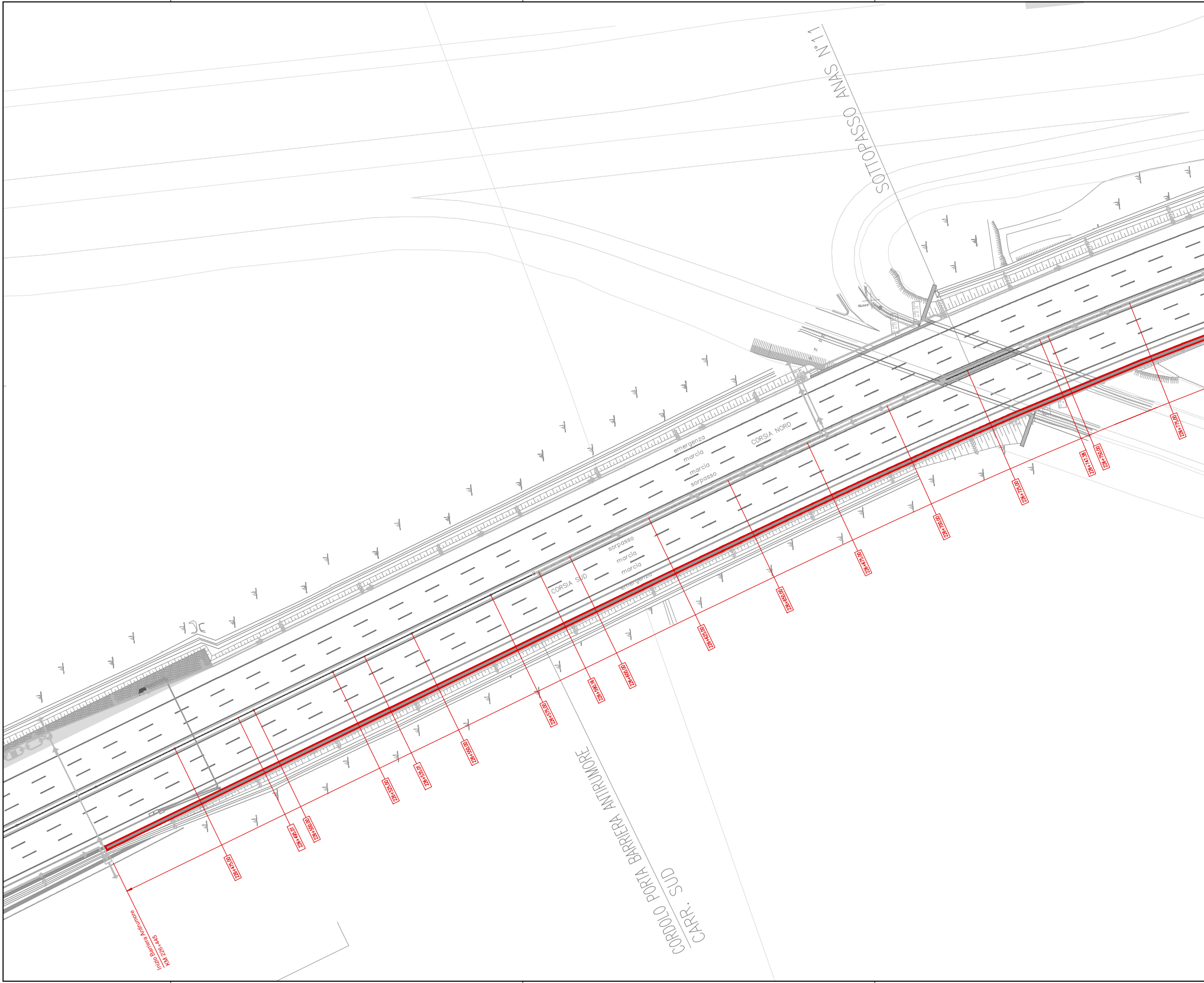
SOTTOPASSO ANAS N°11
CORSIA NORD
emergenza
marcia
marcia
sorpasso
sorpasso
marcia
marcia
emergenza
CORSIA SUD
CORDOLO PORTA BARRIERA ANTIRUMORE
CARR. SUD
Inizio Barriera Antirumore
KM 226+445
226+475.00
226+495.01
226+500.00
226+525.00
226+535.01
226+550.00
226+575.00
226+590.16
226+600.00
226+625.00
226+650.00
226+675.00
226+700.00
226+725.00
226+747.38
226+750.00
226+775.00

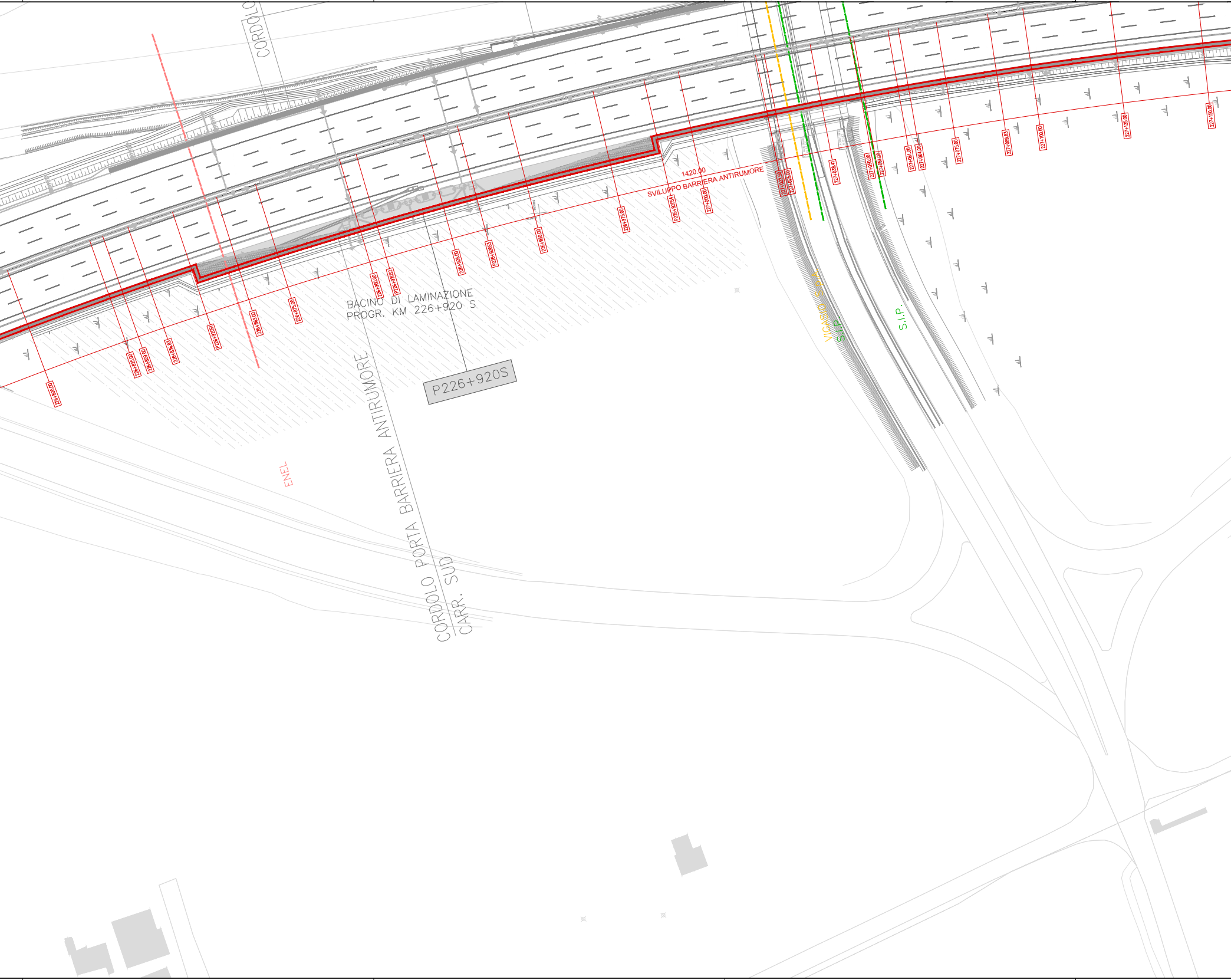
CORDOLO
BACINO DI LAMINAZIONE
PROGR. KM 226+920 S
P226+920S
CORDOLO PORTA BARRIERA ANTIRUMORE
CORDOLO CARR. SUD
ENEL
1420.00
SVILUPPO BARRIERA ANTIRUMORE
VIGASIO S.P.A.
S.I.P.
S.I.P.
226+800.00
226+825.00
226+829.00
226+836.83
P226+920S1
226+863.00
226+875.00
226+900.00
P226+920S2
226+925.00
P226+920S3
226+950.00
226+975.00
P226+920S4
227+000.00
227+022.50
227+025.00
227+038.41
227+050.00
227+051.00
227+061.00
227+064.00
227+075.00
227+089.83
227+100.00
227+125.00
227+150.00

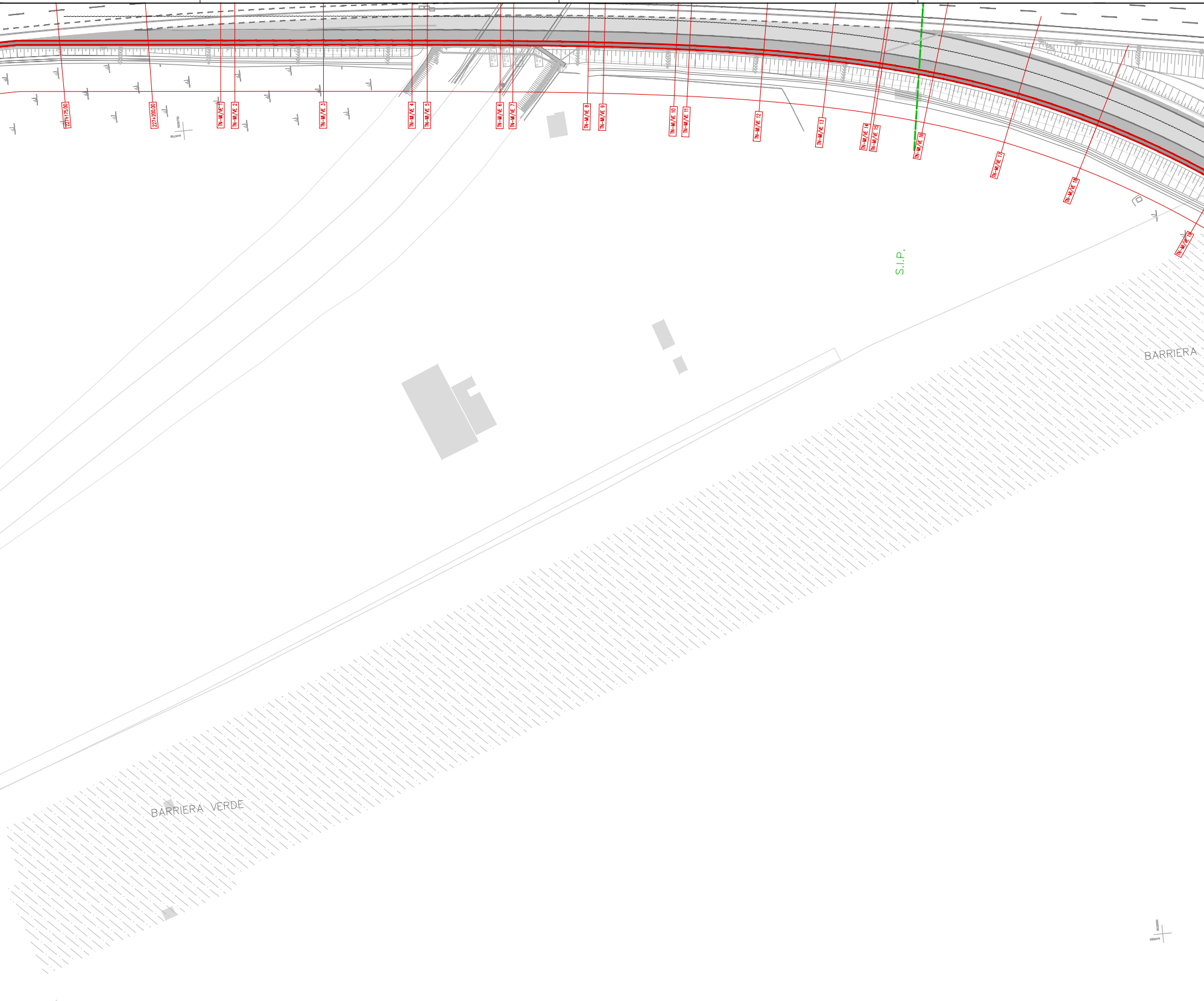
227+175.00
227+200.00
TN-MI/VE 1
TN-MI/VE 2
TN-MI/VE 3
TN-MI/VE 4
TN-MI/VE 5
TN-MI/VE 6
TN-MI/VE 7
TN-MI/VE 8
TN-MI/VE 9
TN-MI/VE 10
TN-MI/VE 11
TN-MI/VE 12
TN-MI/VE 13
TN-MI/VE 14
TN-MI/VE 15
TN-MI/VE 16
TN-MI/VE 17
TN-MI/VE 18
TN-MI/VE 19
S.I.P.
BARRIERA
BARRIERA VERDE

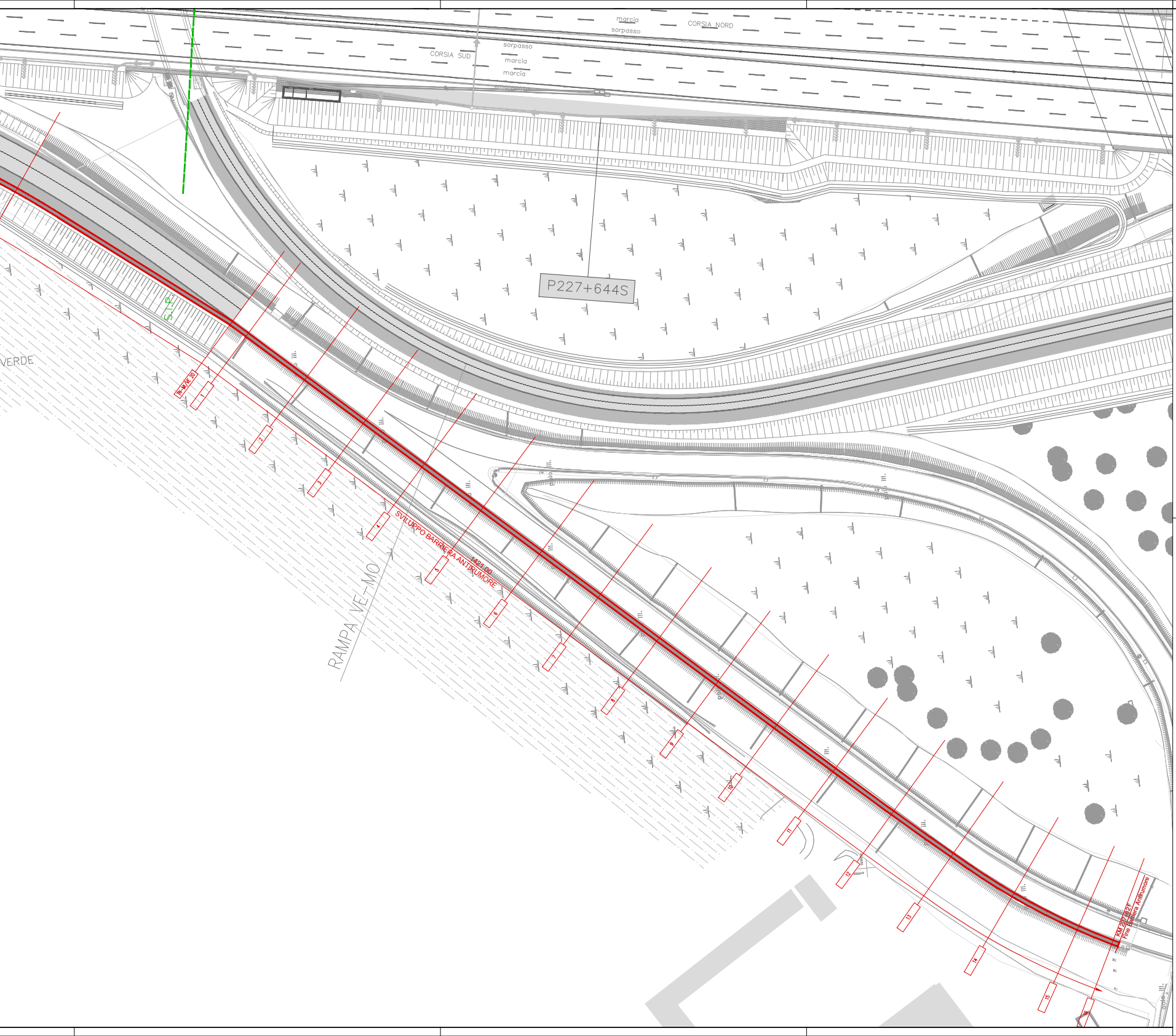
marcia
sorpasso
CORSIA NORD
CORSIA SUD
sorpasso
marcia
marcia
P227+644S
S.I.P.
VERDE
TN-M/AE 20
RAMPA VE-MO
SVILUPPO BARRIERA ANTIRUMORE
1421.00
1
2
3
4
5
6
7
8
9
10
11
12
13
14
15
16
Km 227+820
Fine Barriera Antirumore

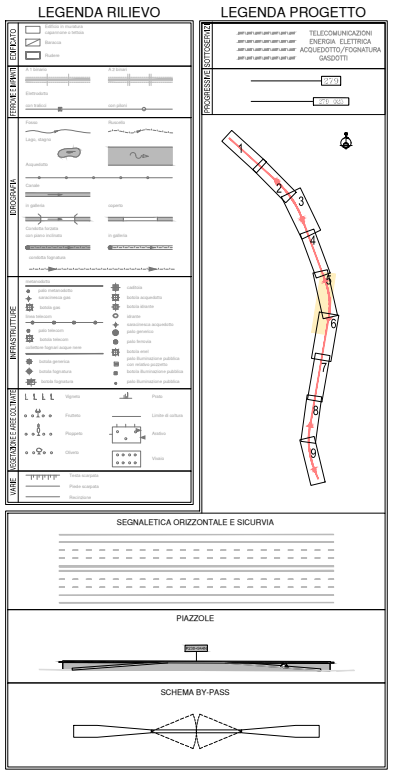
LEGENDA RILIEVO
LEGENDA PROGETTO
TELECOMUNICAZIONI
ENERGIA ELETTRICA
ACQUEDOTTO/FOGNATURA
GASDOTTI
SEGNALETICA ORIZZONTALE E SICURVIA
PIAZZOLE
SCHEMA BY-PASS

SOCIETA' PER AZIONI AUTOSTRADA DEL BRENNERO – TRENTO

ORDINE DEGLI INGEGNERI
DELLA PROV. DI TRENTO
dott.ing. ROBERTO BOSETTI
ISCRIZIONE ALBO n° [illegible]

IL RESPONSABILE DEL PROCEDIMENTO
dott. ing. Roberto Bosetti

autostrada del brennero

PROGETTO DEFINITIVO PER LA REALIZZAZIONE DELLA TERZA CORSIA NEL TRATTO COMPRESO TRA VERONA NORD (KM 223) E L'INTERSEZIONE CON L'AUTOSTRADA A1 (KM 314)

A1	**LOTTO 2 - dal km 223+100 al km 230+717**
6.4.3.1.	INTERVENTI DI MITIGAZIONE – BARRIERE ANTIRUMORE Barriere in carreggiata sud Barriere B226+445S da km 226+445 a km 227+820 Planimetria di rilievo e di progetto scala 1:500

0	MAR. 2021	EMISSIONE	A. BERTOLDI	M. BRUGNOLLI	C. COSTA
REVISIONE:	DATA:	DESCRIZIONE:	REDAZIONE:	VERIFICA:	APPROVAZIONE:

DATA PROGETTO:
LUGLIO 2009

NUMERO PROGETTO:
31/09

DIREZIONE
TECNICA
GENERALE

IL DIRETTORE TECNICO GENERALE E PROGETTISTA:

ORDINE DEGLI INGEGNERI
DELLA PROV. DI BOLZANO
Dott. Ing. CARLO COSTA
Nr. [illegible]
INGENIEURKAMMER
DER PROVINZ BOZEN