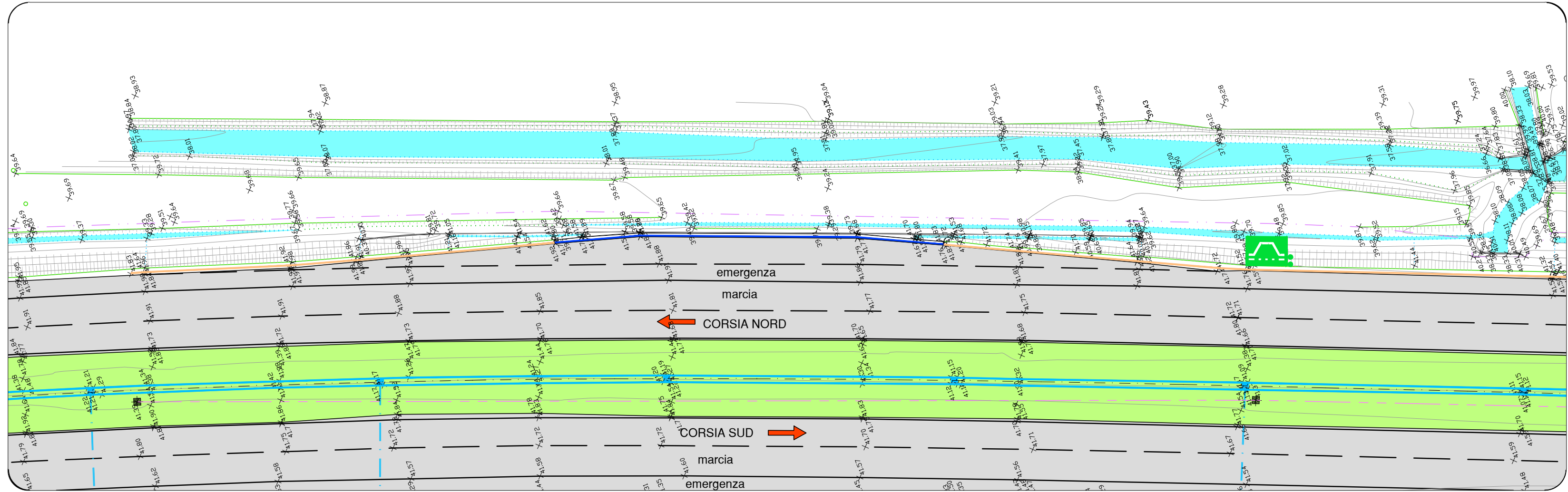
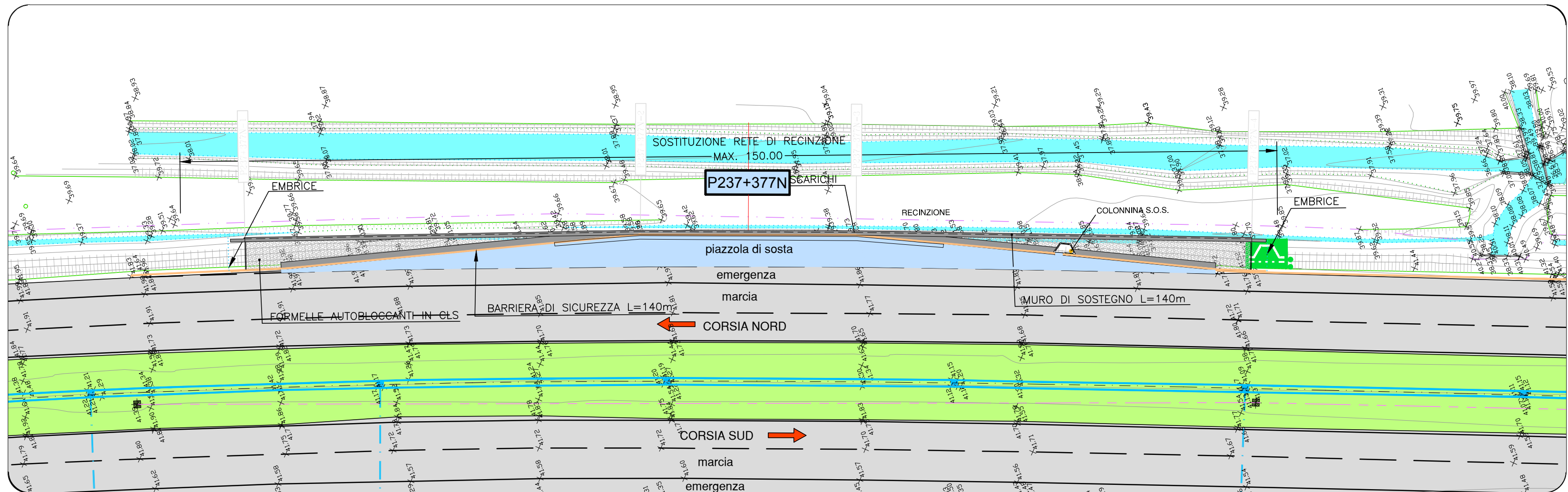


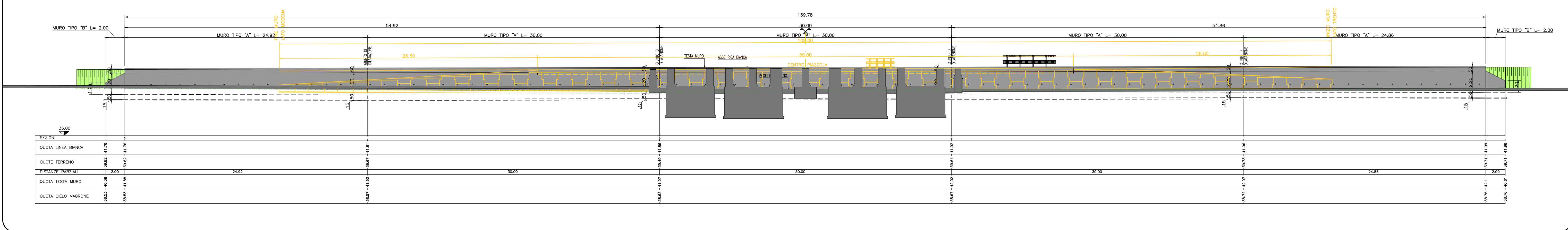
**PLANIMETRIA DI RILIEVO**  
SCALA 1:500



**PLANIMETRIA DI PROGETTO**  
SCALA 1:500



**PROFILO LONGITUDINALE**  
SCALA 1:200



**SEZIONI TRASVERSALI**  
SCALA 1:100

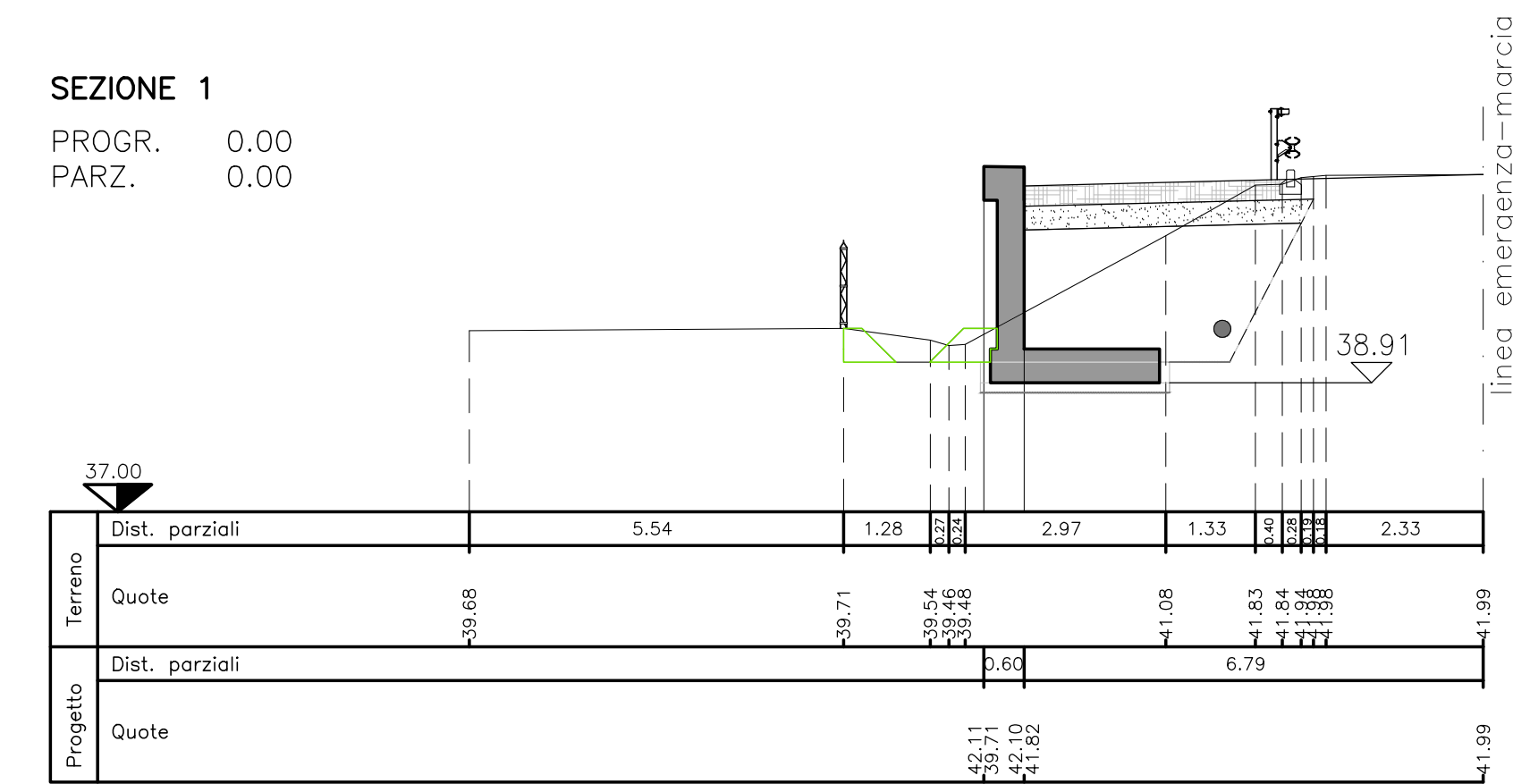
PIAZZOLA ESISTENTE

MOVIMENTI DI MATERIE	avanzamento terra amato	scavo aut. pariet.	carico sott. scavo	spinta 822 regolatori	totale
Demolizione cobestruo	0.00	5.87	27.52	10.00	43.39

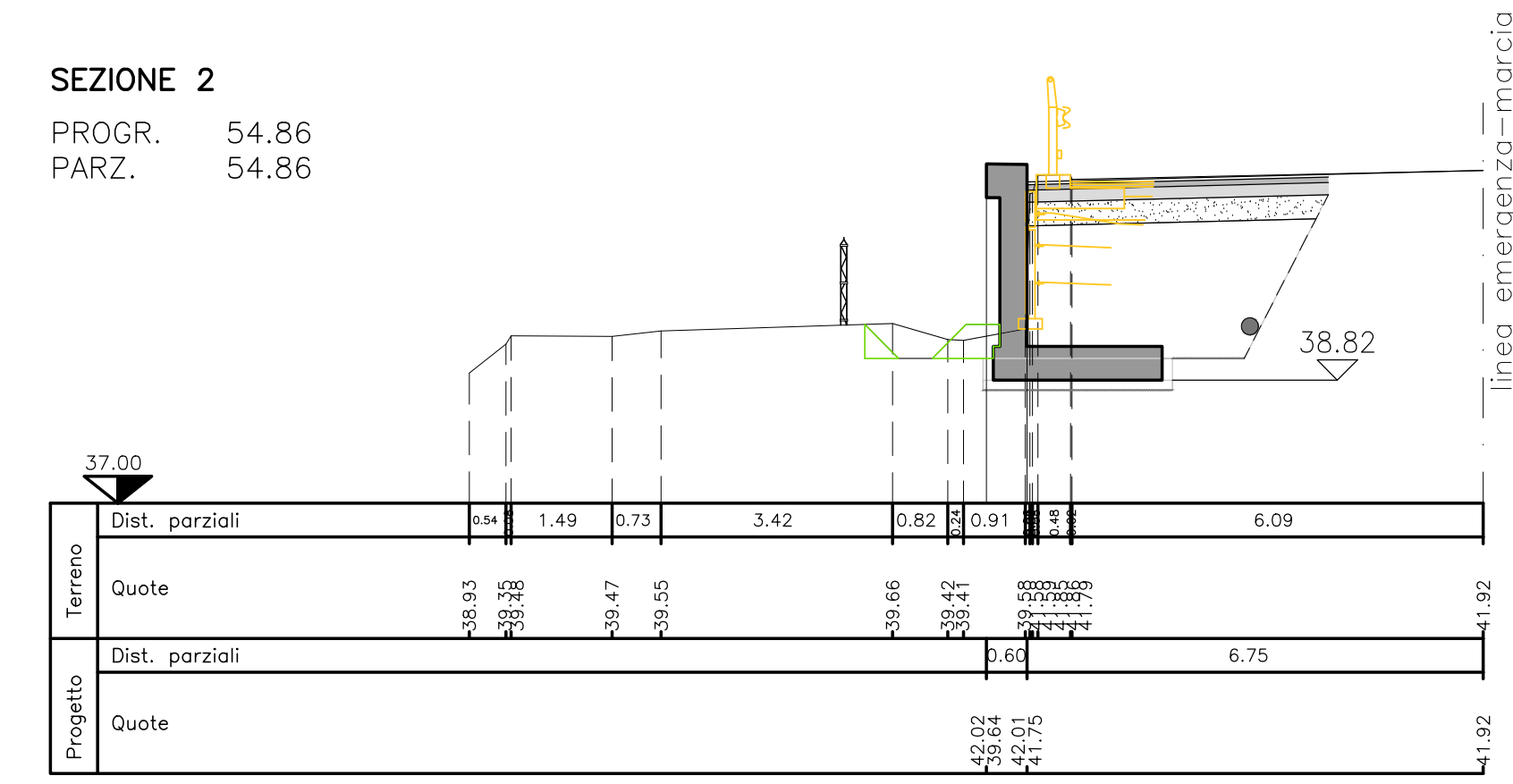
NUOVA PIAZZOLA

MOVIMENTI DI MATERIE	SEZ. 1	SEZ. 2	SEZ. 3	SEZ. 4
Scavo di sbiancamento	7.60	11.36	12.23	5.86
Completamento del piano di posa	3.69	3.86	3.66	3.94
Fornitura di materiali idonei e sistemazione in rilevato	6.73	7.15	7.28	6.51
Sistemazione terreno vegetale	0.62	0.48	0.45	0.42
<b>PAVIMENTAZIONI</b>				
Fondazione stradale in misto granulare stabilizzato	1.47	1.53	1.51	1.50
Conglomerato bituminoso per strato di base	0.00	0.80	0.79	0.00
Conglomerato bituminoso per strato di collegamento (Binder)	0.00	4.46	4.40	0.00
Pavimentazione drenante e fotocassabanka speciale	0.00	4.46	4.40	0.00
Pavimentazione in formelle autobloccanti in c.a.	4.28	0.00	0.00	4.36
<b>MURI IN C.A. E TERRE RINFORZATE</b>				
Scavo di fondazione	1.27	1.32	0.52	2.20
Cong. cemento per opere di fondazione filo c.a. 15/20/20	0.42	0.42	0.42	0.42
Cong. cemento per opere in c.a. filo c.a. 20/20/20	2.43	2.43	2.43	2.43
Cassaforte	6.39	6.39	6.39	6.39

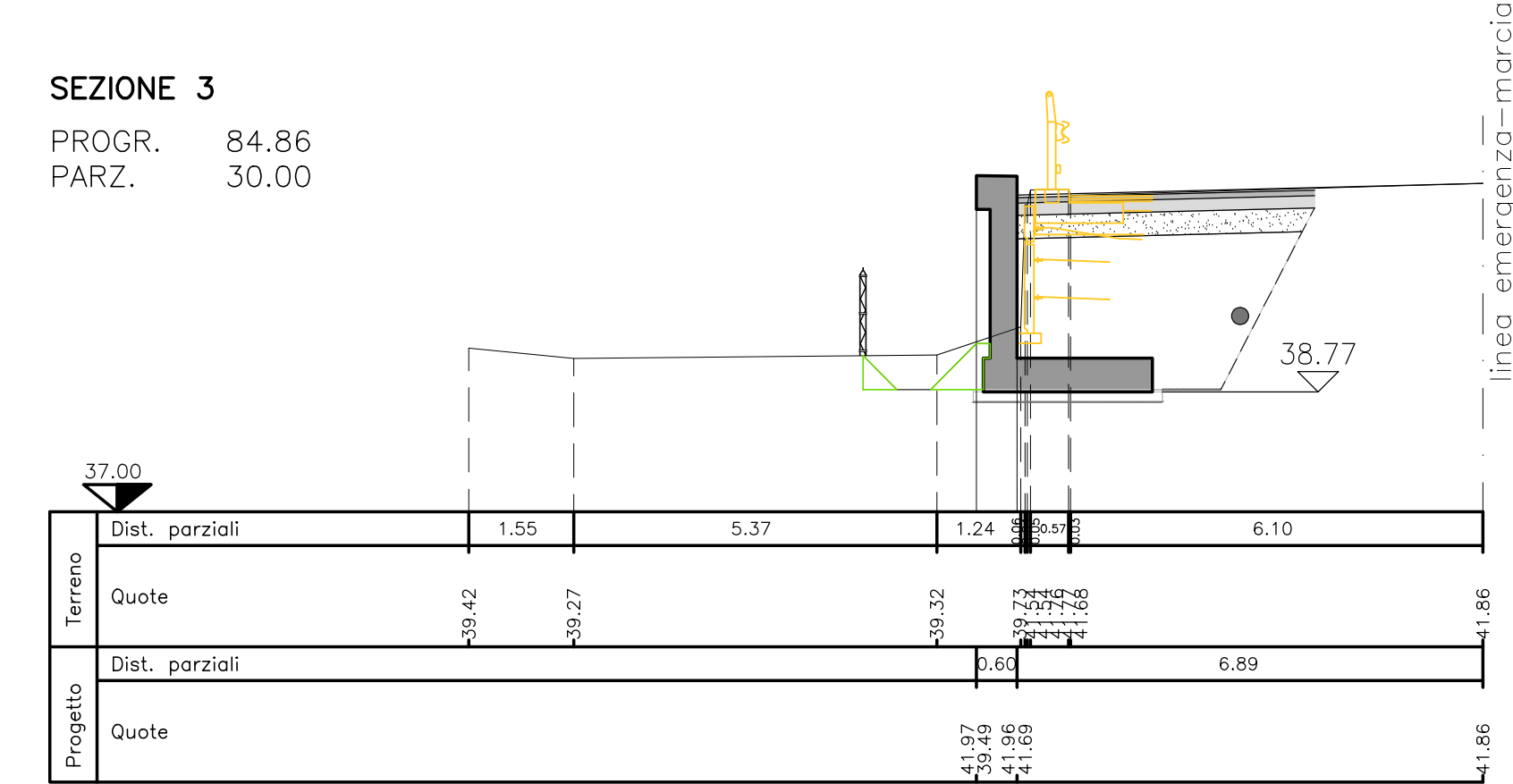
**SEZIONE 1**  
PROGR. 0.00  
PARZ. 0.00



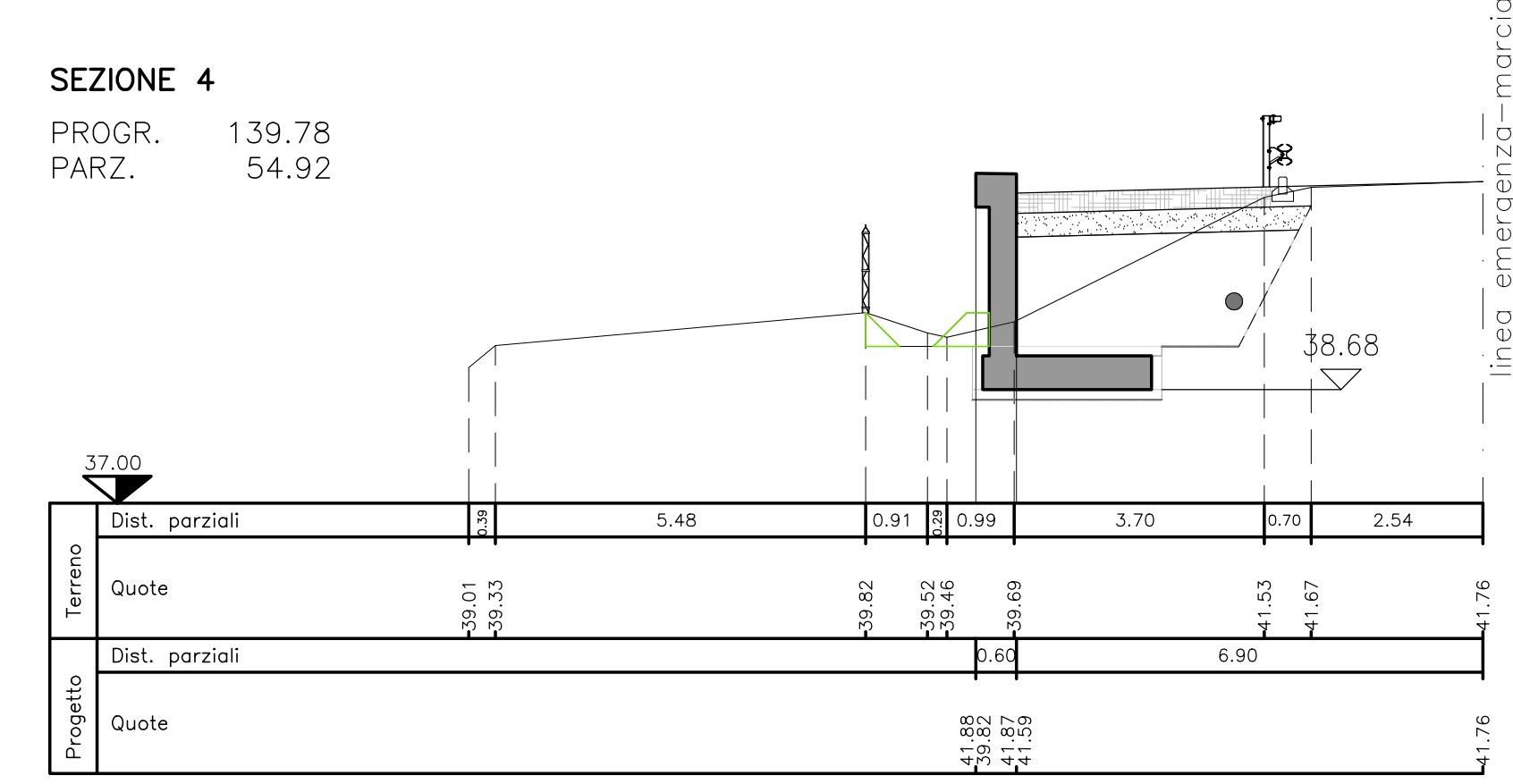
**SEZIONE 2**  
PROGR. 54.86  
PARZ. 54.86



**SEZIONE 3**  
PROGR. 84.86  
PARZ. 30.00



**SEZIONE 4**  
PROGR. 139.78  
PARZ. 54.92



SOCIETA' PER AZIONI AUTOSTRADA DEL BRENNERO - TRENTO

ORDINE DEGLI INGEGNERI DELLA PROV. DI TRENTO  
dot. ing. ROBERTO BOSETTI  
INSCRIZIONE ALBO N° 1027

**autostrada del brennero**

PROGETTO DEFINITIVO PER LA REALIZZAZIONE DELLA TERZA CORSIA NEL TRATTO COMPRESO TRA VERONA NORD (KM 223) E L'INTERSEZIONE CON L'AUTOSTRADA A1 (KM 314)


**A2 LOTTO 2 - dal km 230+717 a Nogarole Rocca (km 246+185)**

6.3.5. PIAZZOLE DI SOSTA  
Piazzole in carreggiata Nord  
Piazzola P237-377N

REVISIONE: 0 MAR. 2021 EMISSIONE: A.SARZI M.TAMANINI C. COSTA  
DATA: 01/07/2021 REDAZIONE: VERIFICA: APPROVAZIONE:

LUGLIO 2009

NUMERO PROGETTO: 31/09



DIREZIONE TECNICA GENERALE

ORDINE DEGLI INGEGNERI DELLA PROV. DI BOLZANO  
N° 991  
INGENIEURKAMMER DER PROVINZ BOZEN