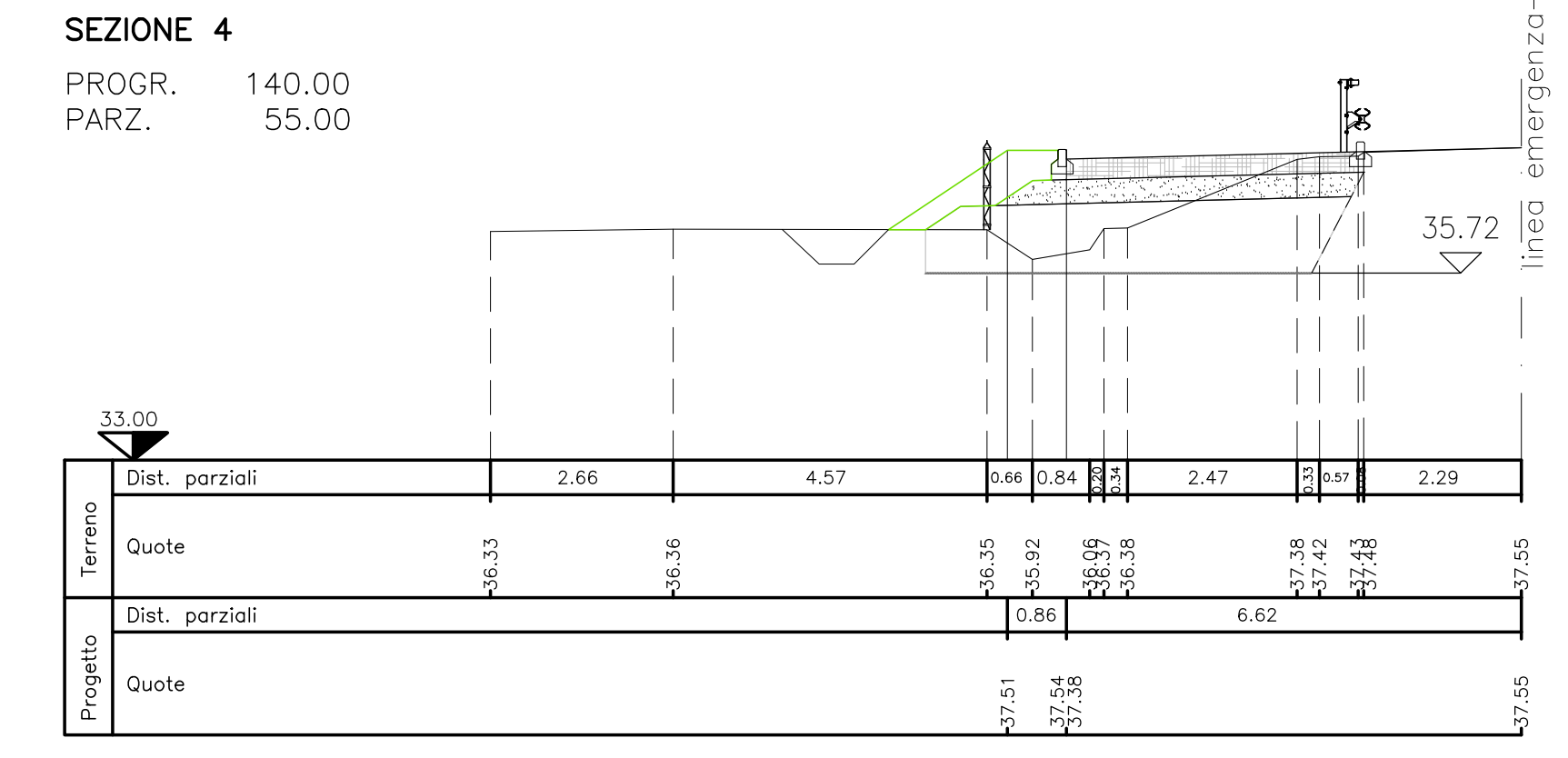
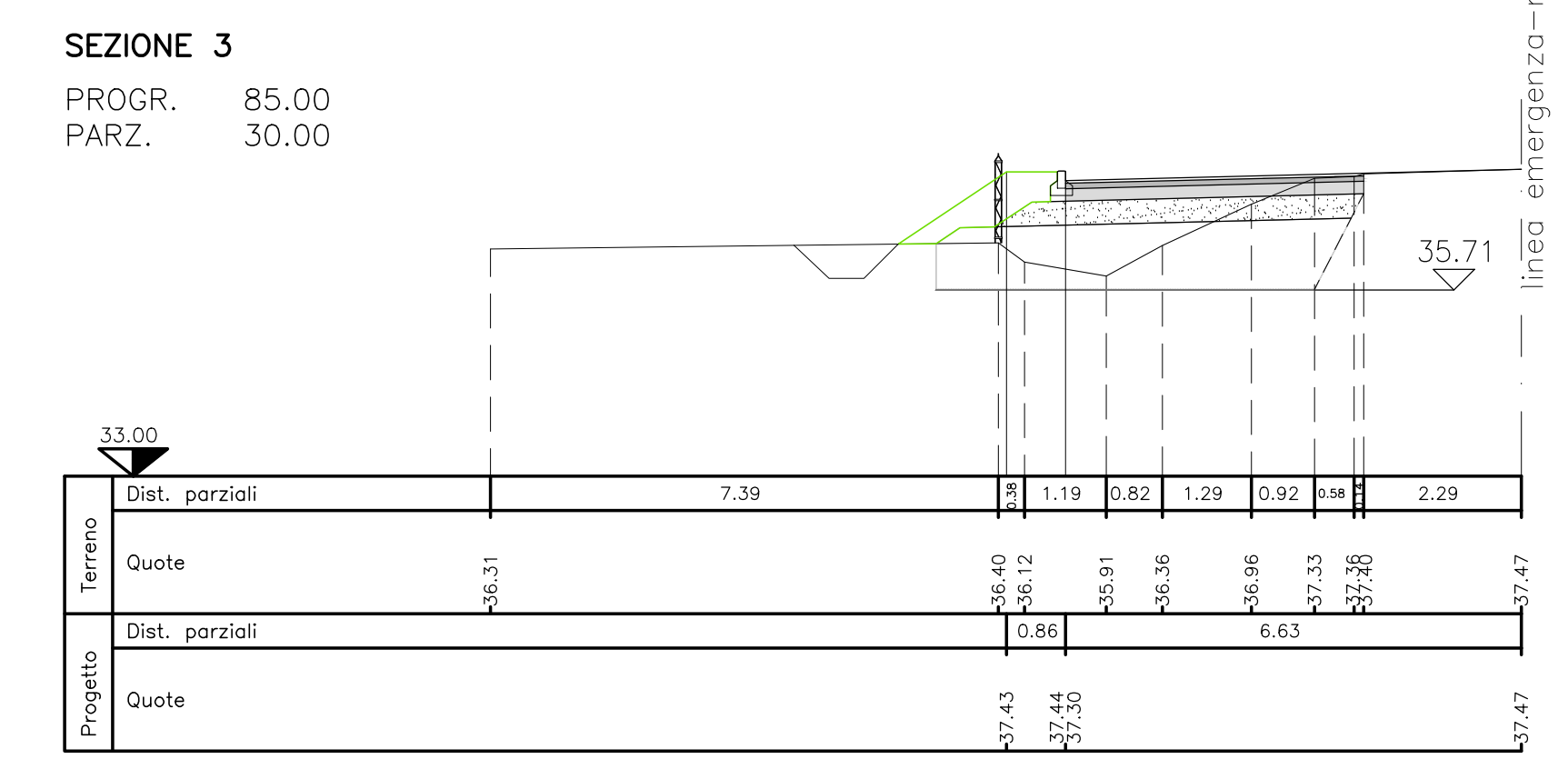
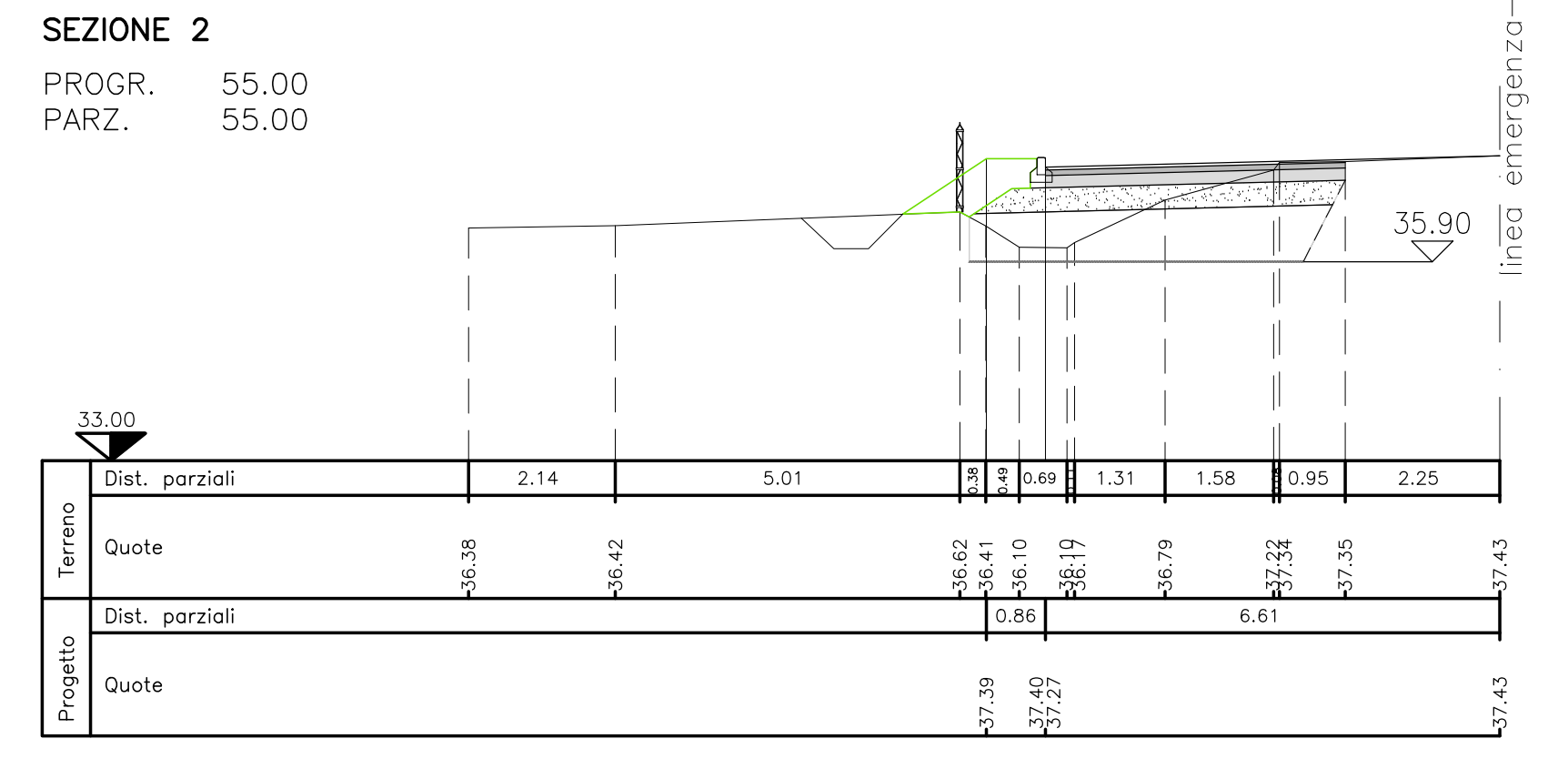
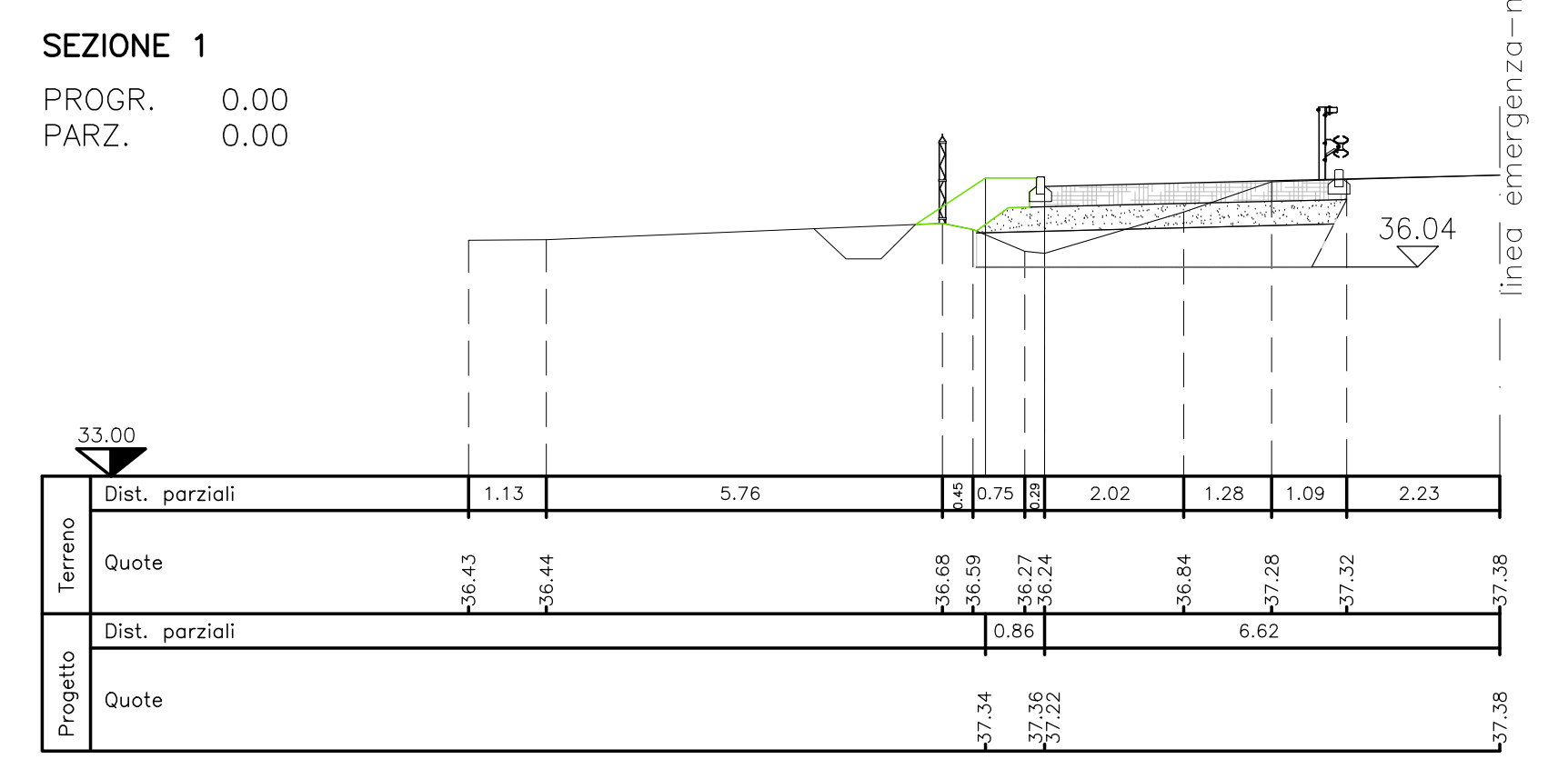


**SEZIONI TRASVERSALI**  
SCALA 1:100

MOVIMENTI DI MATERIE	SEZ. 1	SEZ. 2	SEZ. 3	SEZ. 4
Scavo di sbancamento	3.76	4.16	4.74	5.34
Computazione del piano di posa	4.88	4.86	5.50	5.62
Fornitura di materiali idonei e sistemazione in filodis	2.82	3.84	5.53	6.02
Sistemazione terreno vegetale	0.70	0.81	0.95	1.01
<b>PAVIMENTAZIONI</b>				
Fondazione stradale in misto granulare stratificato	1.76	1.78	1.75	1.75
Conglomerato bituminoso per strato di base	0.00	0.79	0.78	0.00
Conglomerato bituminoso per strato di collegamento (binder)	0.00	4.36	4.34	0.00
Pavimentazione drenante e fonoassorbente speciale	0.00	4.36	4.34	0.00
Pavimentazione in forme autobloccanti in cls	4.61	0.00	0.00	4.56
<b>MURI IN C.A. E TERRE RINFORZATE</b>				
Scavo di fondazione	0.00	0.00	0.00	0.00
Colg. cementizio per opere di fondazione (R <sub>sd</sub> = 15 term)	0.00	0.00	0.00	0.00
Colg. cementizio per opere in c.a. (R <sub>sd</sub> = 25 term)	0.00	0.00	0.00	0.00
Casseroforme	0.00	0.00	0.00	0.00



**SOCIETA' PER AZIONI AUTOSTRADA DEL BRENNERO - TRENTO**

**ORDINE DEGLI INGEGNERI DELLA PROV. DI TRENTO**  
dott.ing. **ROBERTO BOSETTI** INSCRIZIONE ALBO N° 1027

IL RESPONSABILE DEL PROCEEDIMENTO  
dott. ing. Roberto Bosetti

# autostrada del brennero

**PROGETTO DEFINITIVO PER LA REALIZZAZIONE DELLA TERZA CORSIA NEL TRATTO COMPRESO TRA VERONA NORD (KM 223) E L'INTERSEZIONE CON L'AUTOSTRADA A1 (KM 314)**

**A2 LOTTO 2 - dal km 230+717 a Nogarole Rocca (km 246+185)**

**6.3.12. PIAZZOLE DI SOSTA**  
Piazzole in carreggiata Nord  
Piazzola P241+458N

REVISIONE:	DATA:	DESCRIZIONE:	EMMISSIONE:	VERIFICA:	APPROVAZIONE:
0	MAR. 2021		A.SARZI	M.TAMANINI	C. COSTA

DATA PROGETTO: LUGLIO 2009

NUMERO PROGETTO: 31/09

**DIREZIONE TECNICA GENERALE**  
Dott. Ing. **CARLO COSTA**

**ORDINE DEGLI INGEGNERI DELLA PROV. DI BOLZANO**  
N° 991  
INGEGNERKAMMER DER PROVINZ BOZEN