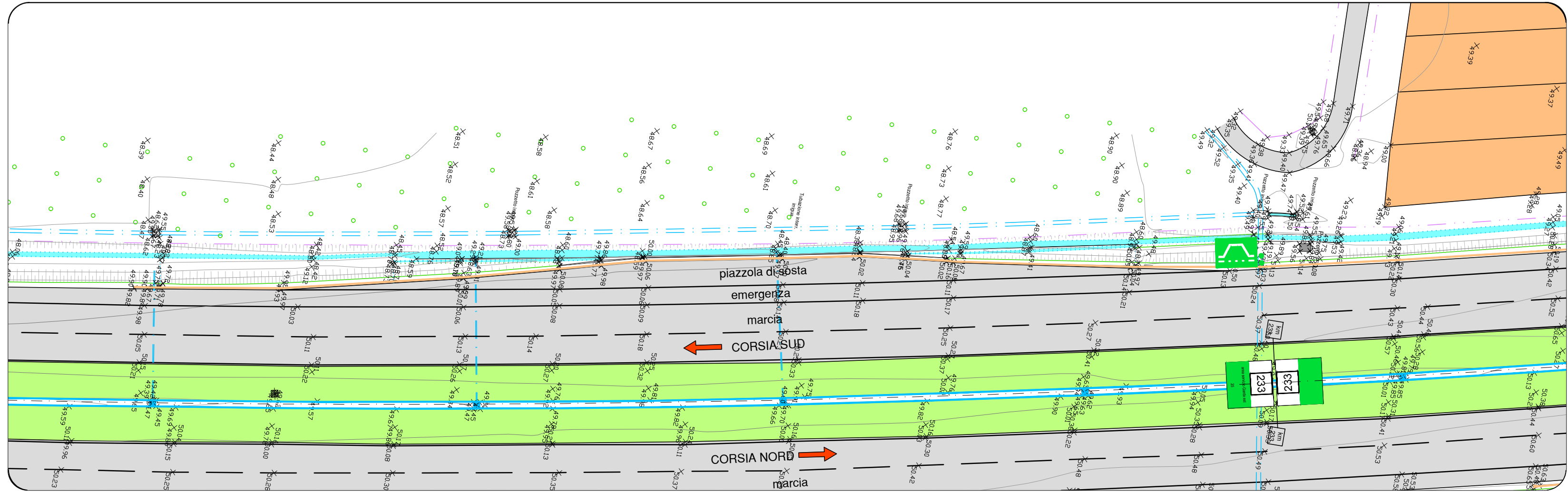
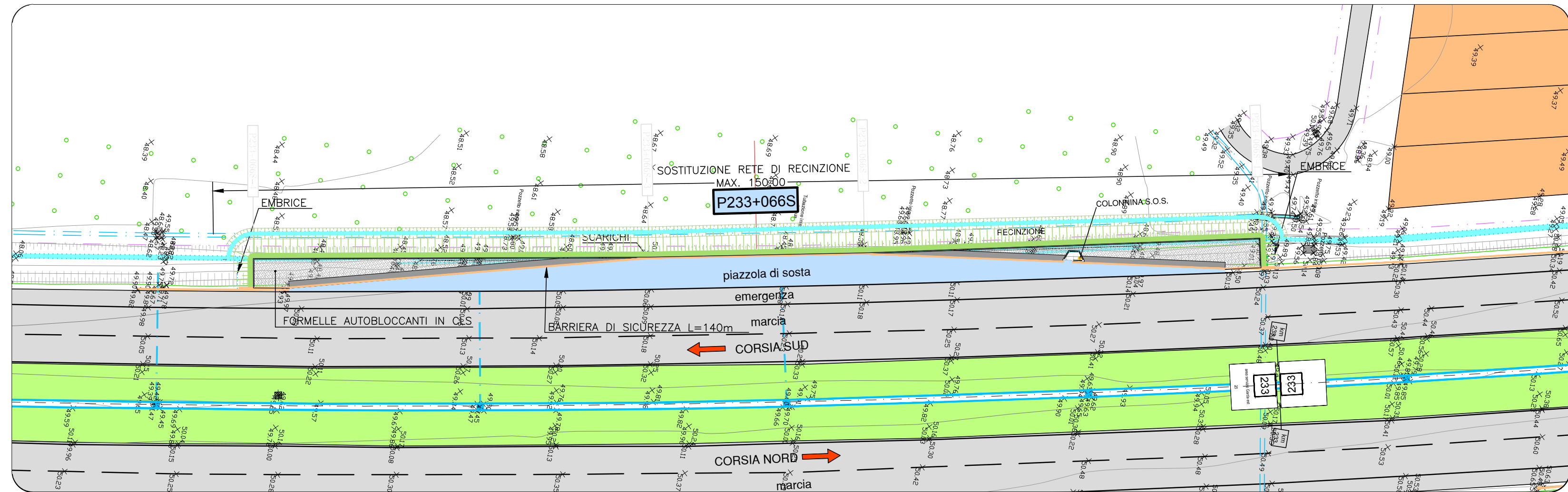


PLANIMETRIA DI RILIEVO
SCALA 1:500



PLANIMETRIA DI PROGETTO
SCALA 1:500

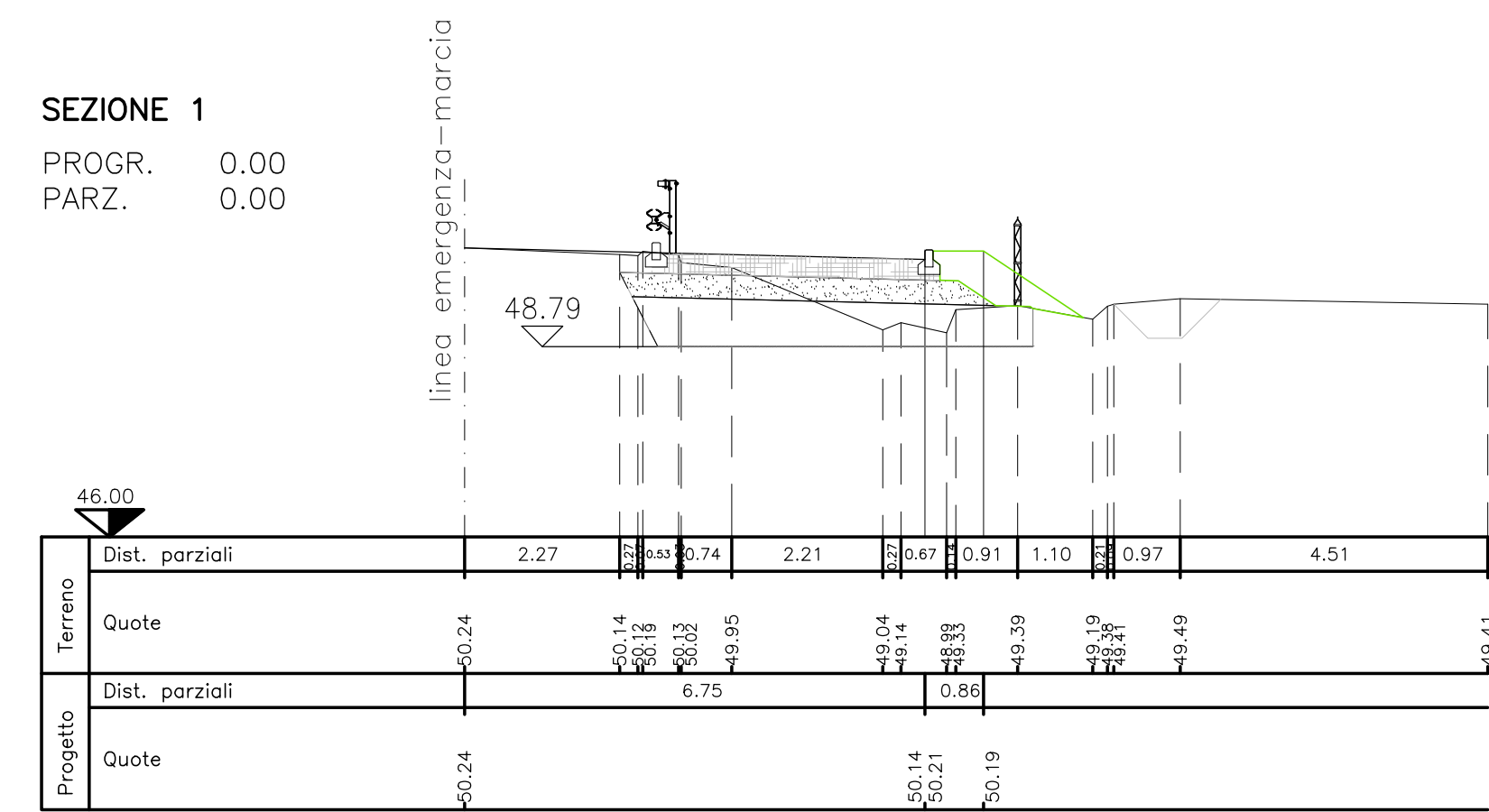


SEZIONI TRASVERSALI
SCALA 1:100

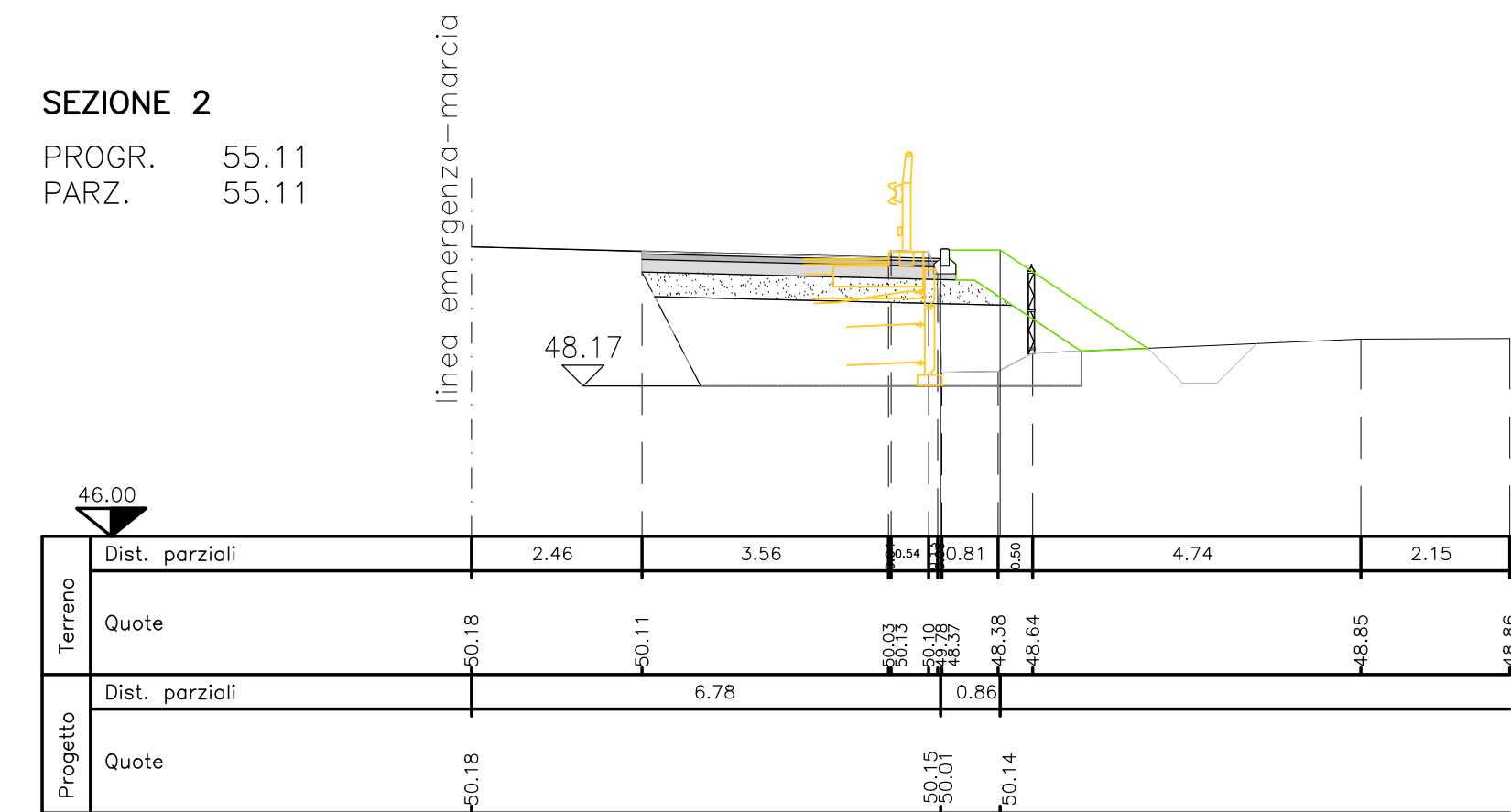
PIAZZOLA ESISTENTE					
MOVIMENTI DI MATERIE	parametro area cronata	corredo est. perimet.	corredo est. scivolo	canali est. e ripristini	totale
Demolizione esistente	10.17	4.43	18.87	10.00	64.47

NUOVA PIAZZOLA					
MOVIMENTI DI MATERIE	SEZ. 1	SEZ. 2	SEZ. 3	SEZ. 4	
Scavo di abbassamento	4.31	8.15	7.73	5.02	
Completamento del piano di posa	5.50	5.50	5.42	5.46	
Fornitura di materiali idonei e sistemazione in rilevato	3.73	6.74	5.65	6.09	
Sistemazione terreno vegetale	0.87	1.47	1.34	1.31	
PAVIMENTAZIONI					
Fondazione stradale in misto granulare stabilizzato	1.80	1.75	1.76	1.81	
Compimento bituminoso per strato di base	0.00	0.79	0.79	0.00	
Compimento bituminoso per strato di collegamento (binder)	0.00	4.22	4.27	0.00	
Pavimentazione drenante e fotocristallina speciale	0.00	4.27	4.32	0.00	
Pavimentazione in formelle autobloccanti in c/c	4.70	0.00	0.00	4.57	
MURI IN C.A. E TERRE RINFORZATE					
Scavo di fondazione	0.00	0.00	0.00	0.00	
Cong. cementizio per opere di fondazione P233+066S	0.00	0.00	0.00	0.00	
Cong. cementizio per opere in c.c. P233+066S	0.00	0.00	0.00	0.00	
Cassafonno	0.00	0.00	0.00	0.00	

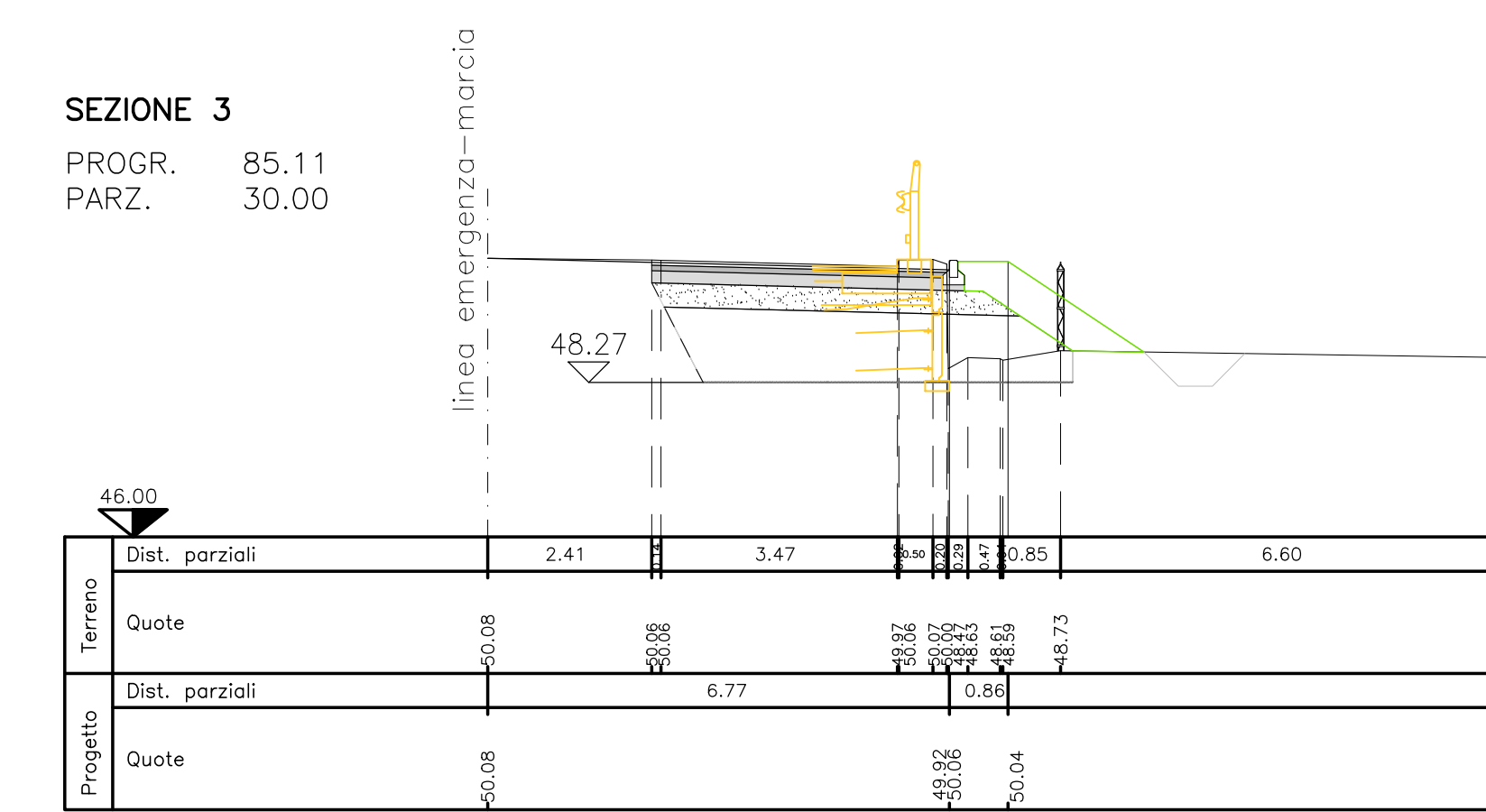
SEZIONE 1
PROGR. 0.00
PARZ. 0.00



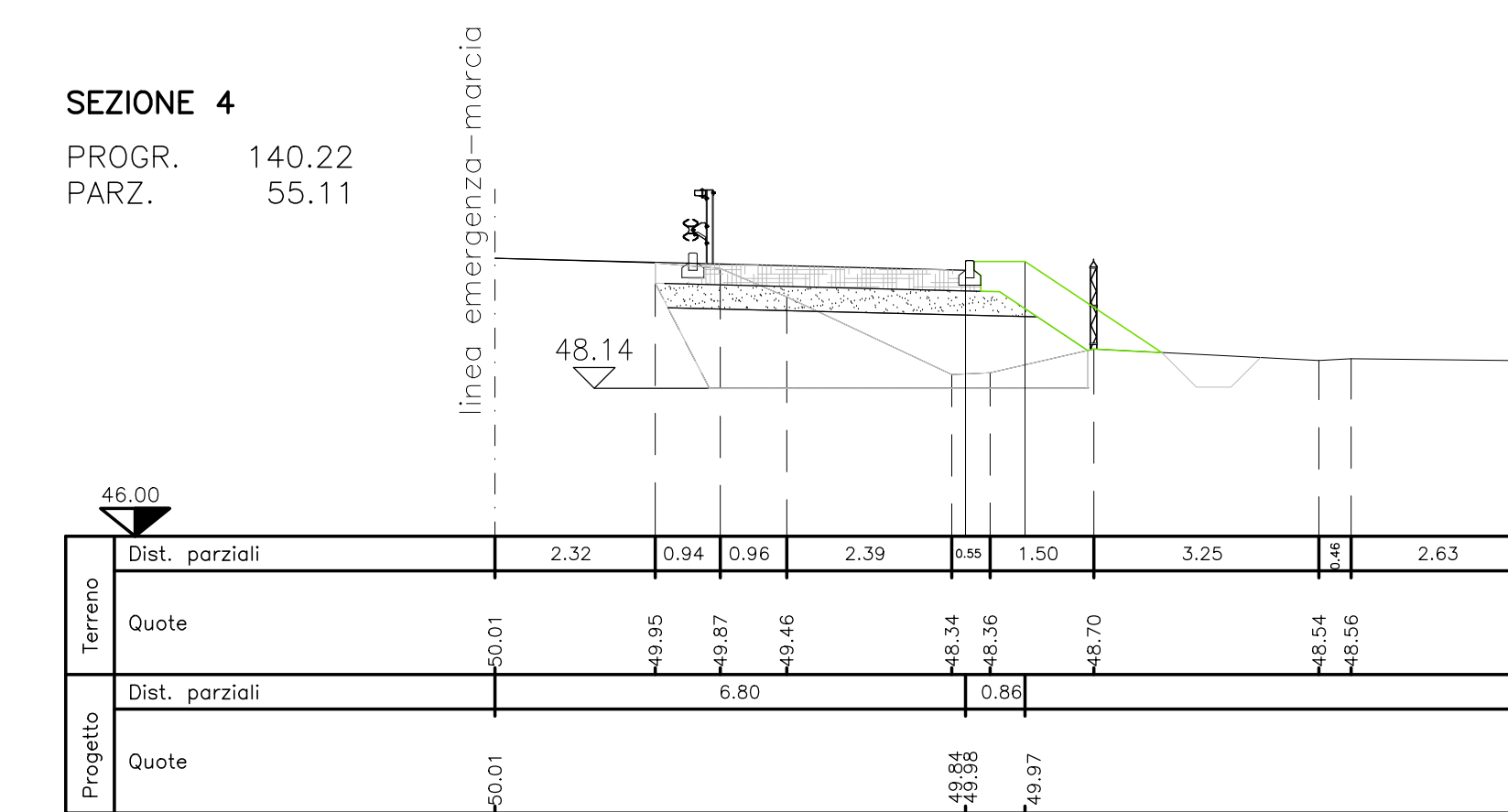
SEZIONE 2
PROGR. 55.11
PARZ. 55.11




SEZIONE 3
PROGR. 85.11
PARZ. 30.00



SEZIONE 4
PROGR. 140.22
PARZ. 55.11



PROFILO LONGITUDINALE
SCALA 1:200



SEZIONI	25.00	30.11	30.00	25.11
QUOTA LINEA BIANCA	48.24	48.21	48.05	48.05
QUOTE TERRENO	48.22	48.19	48.05	48.05
DISTANZE PARZIALI	2.30	25.00	30.00	25.11
QUOTA TESTA COORDINATA	48.21	48.17	48.05	48.05
QUOTA CIELD MACERONE	48.21	48.17	48.05	48.05

SOCIETA' PER AZIONI AUTOSTRADA DEL BRENNERO - TRENTO

ORDINE DEGLI INGEGNERI
DELLA PROV. DI TRENTO
dot.ing. ROBERTO BOSETTI
INSCRIZIONE ALBO N° 1027

IL RESPONSABILE DEL PROCESSIONE
dot. ing. Roberto Bosetti


autostrada del brennero

PROGETTO DEFINITIVO PER LA REALIZZAZIONE
DELLA TERZA CORSIA NEL TRATTO COMPRESO
TRA VERONA NORD (KM 223) E L'INTERSEZIONE
CON L'AUTOSTRADA A1 (KM 314)

A2 LOTTO 2 - dal km 230+717 a Nogarole Rocca (km 246+185)
6.4.3. PIAZZOLE DI SOSTA
Piazzole in carreggiata Sud
Piazzola P233-066S

0	MAR. 2021	EMISSIONE	A. SARZI	M. TAMANINI	C. COSTA
REVISIONE:	DATA:	DESCRIZIONE:	REDAZIONE:	VERIFICA:	APPROVAZIONE:

LUGLIO 2009
NUMERO PROGETTO:
31/09



DIREZIONE
TECNICA
GENERALE

ORDINE DEGLI INGEGNERI
DELLA PROV. DI BOLZANO
Dot. Ing. CARLO COSTA
N° 991
INGENIEURKAMMER
DER PROVINZ BOZEN