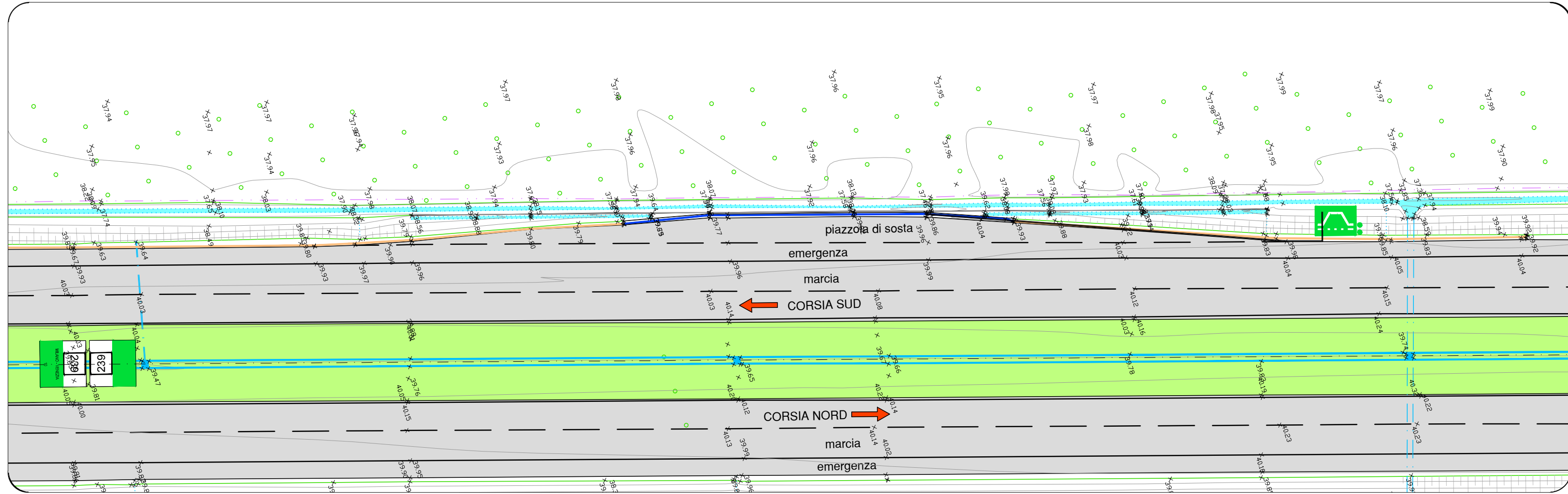
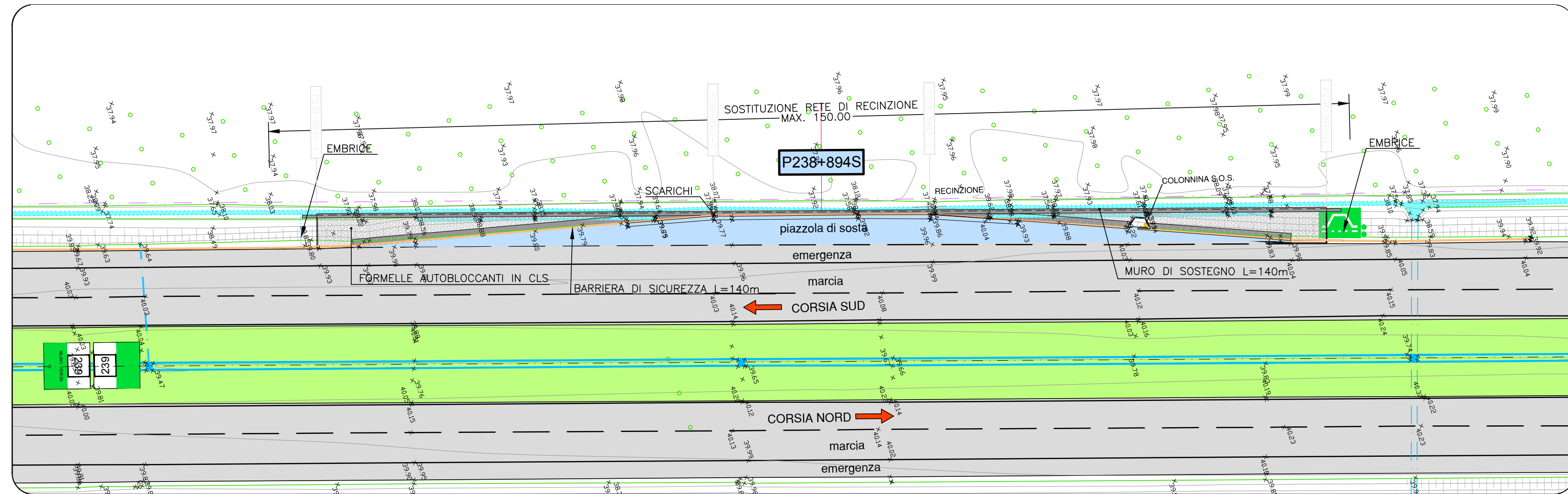


PLANIMETRIA DI RILIEVO
SCALA 1:500



PLANIMETRIA DI PROGETTO
SCALA 1:500



SEZIONI TRASVERSALI
SCALA 1:100

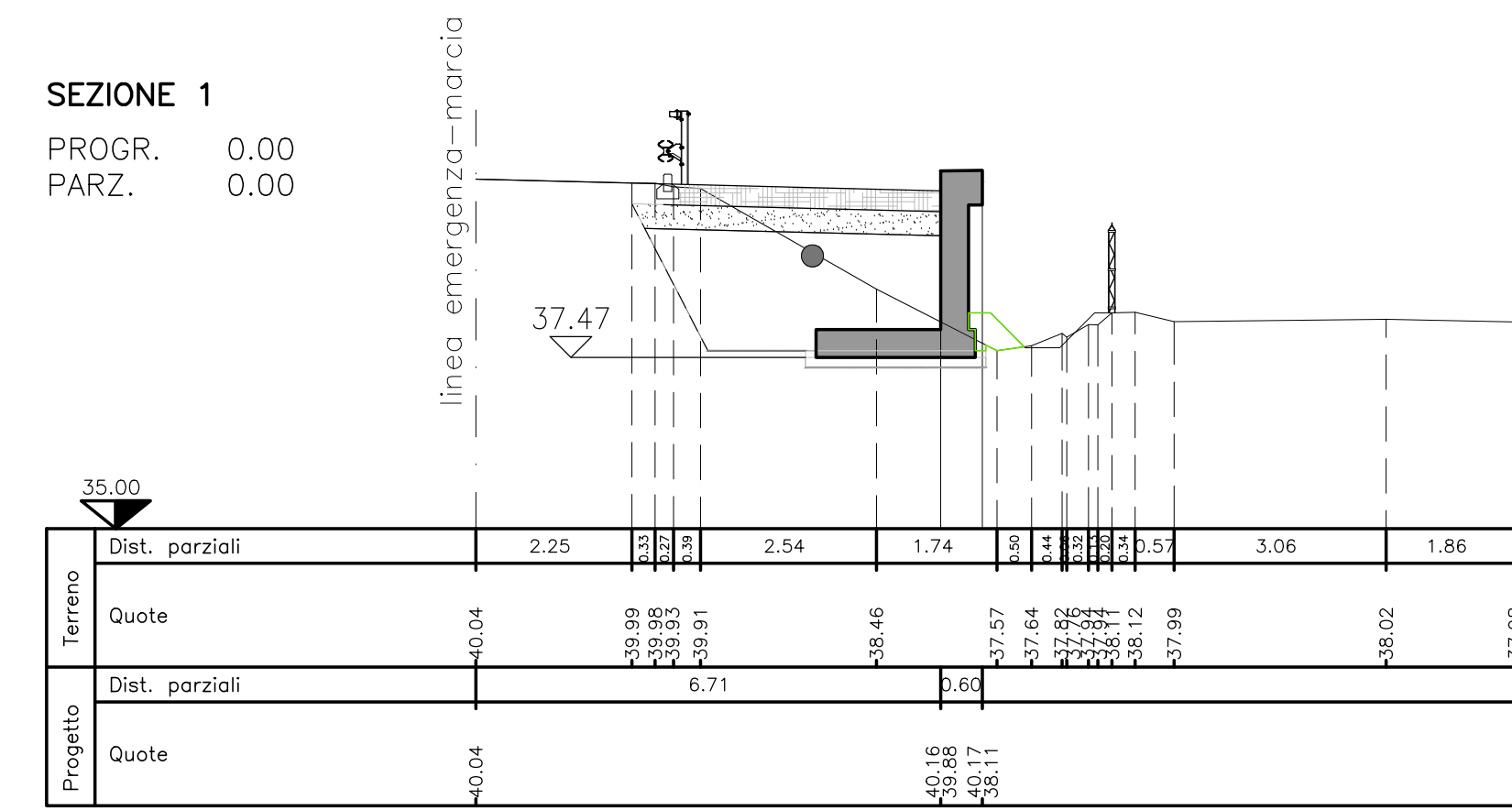
PIAZZOLA ESISTENTE

MOVIMENTI DI MATERIE	portamento terra circita	corso soli. drenati	corso soli. drenato	canali 430 e superiori	totale
Demolizione coltellaccio	100	30.73	6.59	27.27	10.26

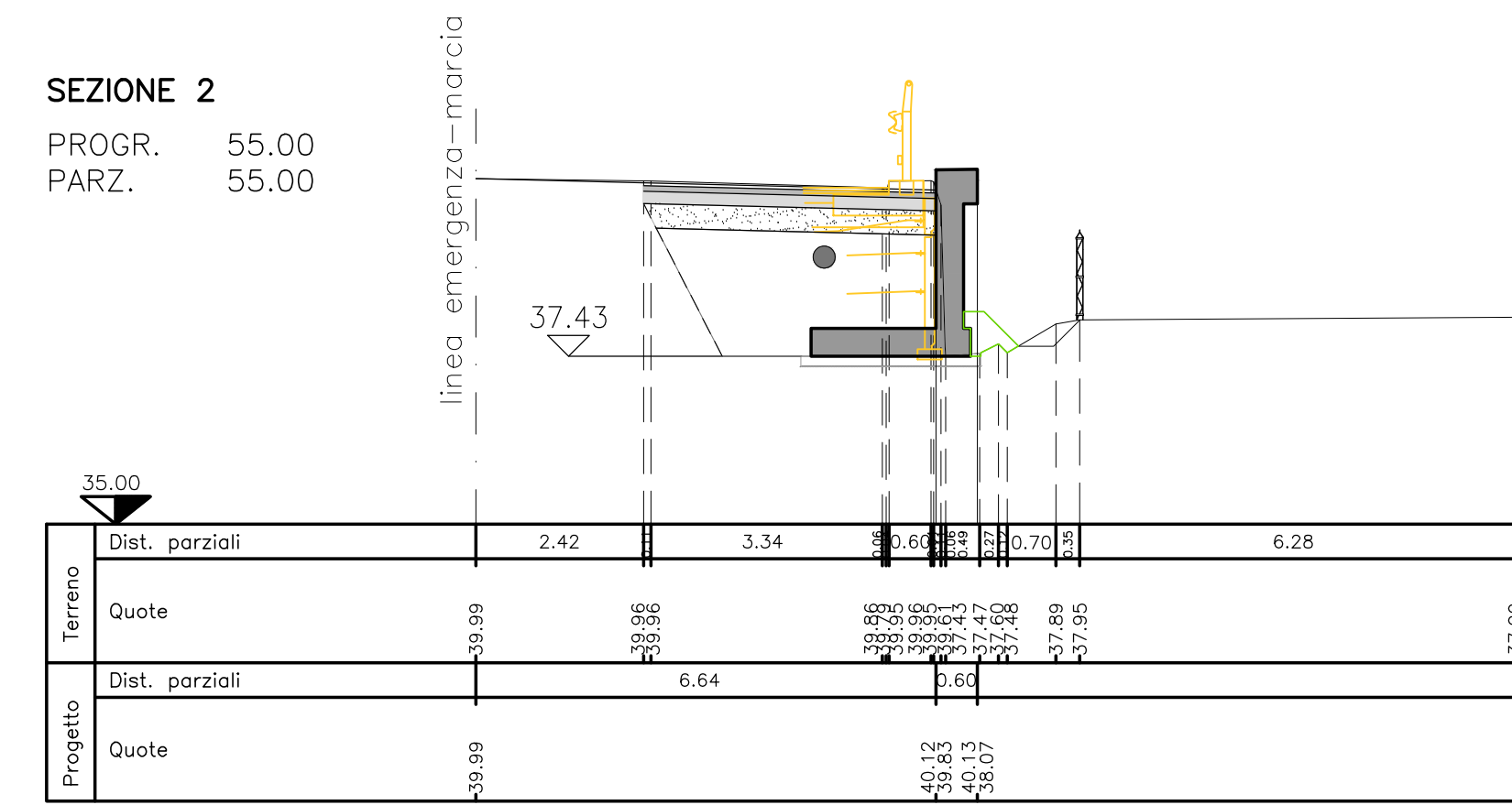
NUOVA PIAZZOLA

MOVIMENTI DI MATERIE	SEZ. 1	SEZ. 2	SEZ. 3	SEZ. 4	
Scavo di abbassamento	100	6.07	9.49	8.60	4.73
Compilazione del piano di posa	100	4.01	3.73	3.71	4.01
Fornitura di materiali idonei + sistemazione in sito	100	5.97	5.66	5.20	5.09
Sistemazione terreno vegetale	100	0.27	0.29	0.27	0.16
PAVIMENTAZIONI	SEZ. 1	SEZ. 2	SEZ. 3	SEZ. 4	
Fondazione stradale in misto granulare stabilizzato	100	1.53	1.45	1.40	1.46
Conglomerato bituminoso per strato di base	100	0.00	0.76	0.74	0.00
Conglomerato bituminoso per strato di collegamento (sotile)	100	0.00	4.22	4.10	0.00
Pavimentazione drenante e fonoassorbente speciale	100	0.00	4.22	4.10	0.00
Pavimentazione in formate suballaccati in cls	100	4.00	0.00	0.00	4.00
MURI IN C.A. E TERRE RINFORZATE	SEZ. 1	SEZ. 2	SEZ. 3	SEZ. 4	
Scavo di fondazione	100	0.64	0.40	0.87	1.63
Canali cementizi per opere di fondazione (R _{td} = 15.00kN/m ²)	100	0.39	0.39	0.39	0.39
Canali cementizi per opere in c.a. (R _{td} = 15.00kN/m ²)	100	1.94	###	###	###
Cassaforme	100	5.39	6.95	6.95	5.95

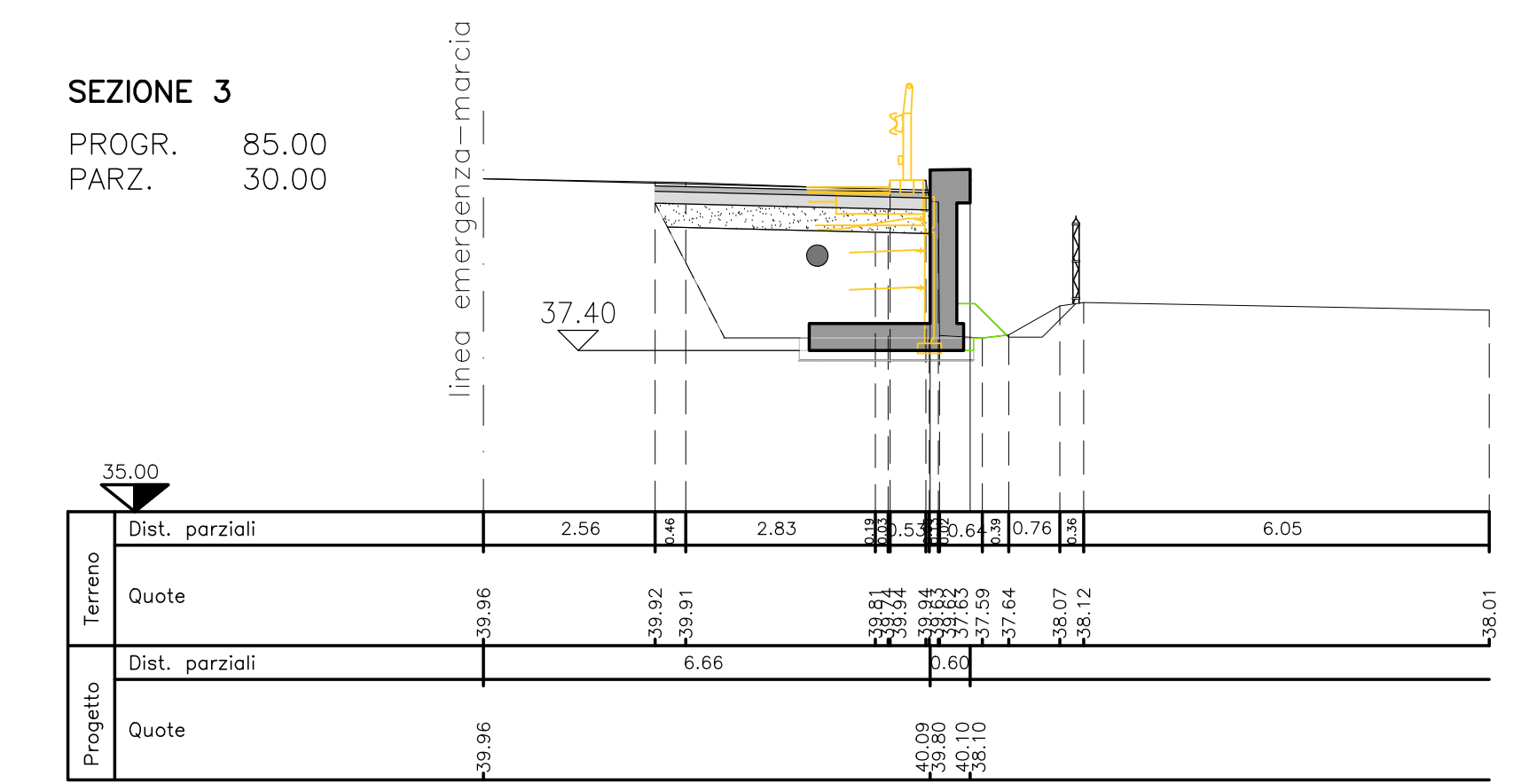
SEZIONE 1
PROGR. 0.00
PARZ. 0.00



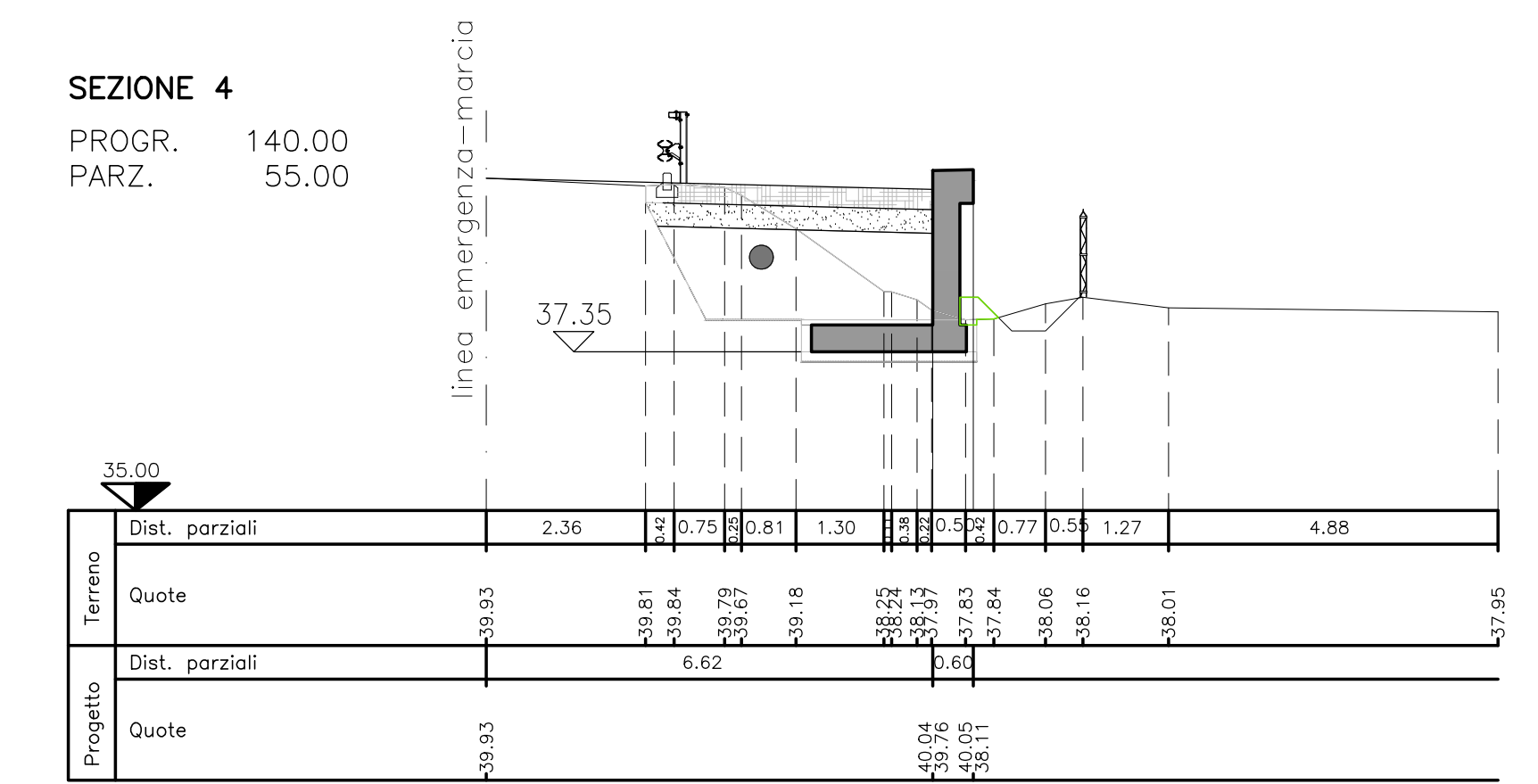
SEZIONE 2
PROGR. 55.00
PARZ. 55.00



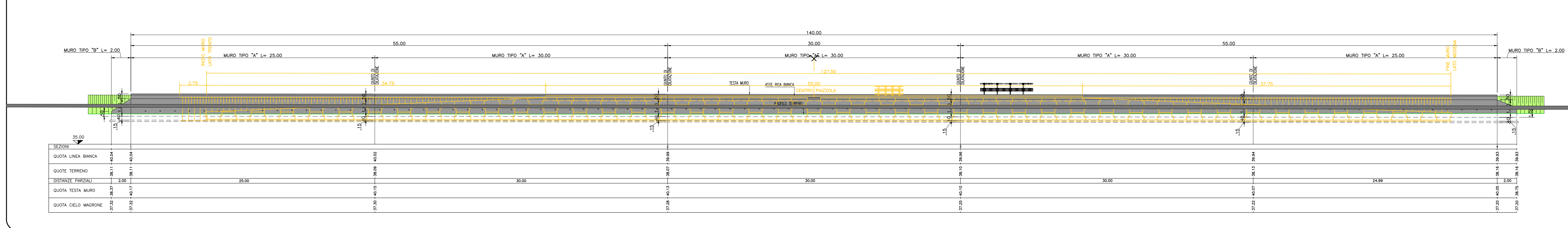
SEZIONE 3
PROGR. 85.00
PARZ. 30.00



SEZIONE 4
PROGR. 140.00
PARZ. 55.00



PROFILO LONGITUDINALE
SCALA 1:200



SOCIETA' PER AZIONI AUTOSTRADA DEL BRENNERO - TRENTO

ORDINE DEGLI INGEGNERI DELLA PROV. DI TRENTO
dot.ing. ROBERTO BOSETTI
INSCRIZIONE ALBO N° 1027

IL RESPONSABILE DEL PROCEEDIMENTO
dot. ing. Roberto Bosetti

autostrada del brennero

PROGETTO DEFINITIVO PER LA REALIZZAZIONE DELLA TERZA CORSIA NEL TRATTO COMPRESO TRA VERONA NORD (KM 223) E L'INTERSEZIONE CON L'AUTOSTRADA A1 (KM 314)

A2 LOTTO 2 - dal km 230+717 a Nogarole Rocca (km 246+185)

6.4.11. PIAZZOLE DI SOSTA
Piazzole in carreggiata Sud
Piazzola P238-894S

REVISIONE:	0	MAR. 2021	EMISSIONE:	A. SARZI	M. TAMANINI	C. COSTA
DATA:	PROGETTO:	DATA:	DESCRIZIONE:	REDAZIONE:	VERIFICA:	APPROVAZIONE:

LUGLIO 2009
NUMERO PROGETTO: 31/09

DIREZIONE TECNICA GENERALE

ORDINE DEGLI INGEGNERI DELLA PROV. DI BOLZANO
dot. Ing. CARLO COSTA
N. 891
INGENIEURKAMMER DER PROVINZ BOZEN