PLANIMETRIA DI RILIEVO
SCALA 1:500

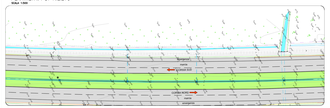

PLANIMETRIA DI PROGETTO
SCALA 1:500

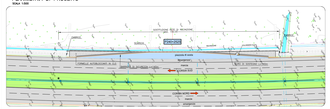

PROFILO LONGITUDINALE
SCALA 1:200



SEZIONI TRASVERSALI
SCALA 1:100

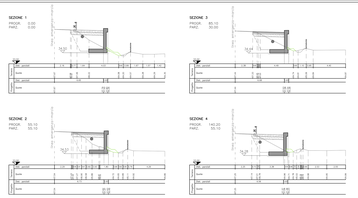

ELEMENTI DI MOTRIA	SE1	SE2	SE3	SE4
Pendenza trasversale	2.50	2.50	2.50	2.50
Pendenza di arrivo a P.Ver	2.50	2.50	2.50	2.50
Pendenza di arrivo a P.Ver	2.50	2.50	2.50	2.50
Pendenza corsia banchina	2.50	2.50	2.50	2.50
SUPERFICIE	**SE1**	**SE2**	**SE3**	**SE4**
Superficie totale	0.00	0.00	0.00	0.00
Superficie scavo in sx (m²)	0.00	0.00	0.00	0.00
Superficie scavo in dx (m²)	0.00	0.00	0.00	0.00
Superficie riporto in sx (m²)	0.00	0.00	0.00	0.00
Superficie riporto in dx (m²)	0.00	0.00	0.00	0.00
ELEMENTI PARTICOLARI	**SE1**	**SE2**	**SE3**	**SE4**
Cordolo in sx	0.00	0.00	0.00	0.00
Cordolo in dx	0.00	0.00	0.00	0.00
ASSE PROGETTO	**SE1**	**SE2**	**SE3**	**SE4**
Asse progetto in sx (metri)	0.00	0.00	0.00	0.00
Asse progetto in dx (metri)	0.00	0.00	0.00	0.00
ASSE ESISTENTE	**SE1**	**SE2**	**SE3**	**SE4**
Asse esistente in sx (metri)	0.00	0.00	0.00	0.00
Asse esistente in dx (metri)	0.00	0.00	0.00	0.00

SOCIETA' PER AZIONI AUTOSTRADA DEL BRENNERO - TRENTO

ORDINE DEGLI INGEGNERI
DELLA PROVINCIA DI TRENTO
Dott.Ing. SERGIO BRAITI
ISCRIZIONE ALBO N° 1897

Consorzio Stabile Infrastrutture
Via Cesare Battisti, 241 - 38122 Trento

autostrada del brennero

PROGETTO DEFINITIVO PER LA REALIZZAZIONE DELLA TERZA CORSIA NEL TRATTO COMPRESO TRA VERONA NORD (KM 223) E L'INTERSEZIONE CON L'AUTOSTRADA A1 (KM 314)

A2 LOTTO 2 - dal km 230+717 a Nogarole Rocca (km 240+195)

6.4.1 PROFILI DI MOTRIA
Pianeta in corrugato 2ed
Pianeta PIAN-PROF

REVISIONE	DATA	REVISIONE	DATA	REVISIONE	DATA	REVISIONE	DATA

ANNO 2009
ORDINE PROGETTO
PLAN

DIREZIONE TECNICA GENERALE

DIRETTORE TECNICO
Dott.Ing. Mario Lupi
Dott.Ing. Sergio Braiti
Dott.Ing. Luigi Vecchio