SEZIONE BN 241+617.61

Dist. Progr. (m) 0.00
Dist. Parziale (m) 0.00

Scavo sbancamento	(m³):	3.19
Scavo a sezione	(m³):	0.00
Compattazione	(m):	4.14
Cls magrone	(m³):	1.03
Cls Rck35	(m³):	1.88
Casseri	(m):	1.97
Geocomposito drenante	(m):	0.00
Rilevato	(m³):	0.69
Stabilizzato	(m³):	0.00
Base	(m³):	0.00
Binder	(m³):	0.31
Usura	(m):	3.85
Terreno Vegetale	(m³):	0.45
Semina	(m):	2.43
Demolizione cls	(m³):	0.00
Fresatura	(m):	1.73

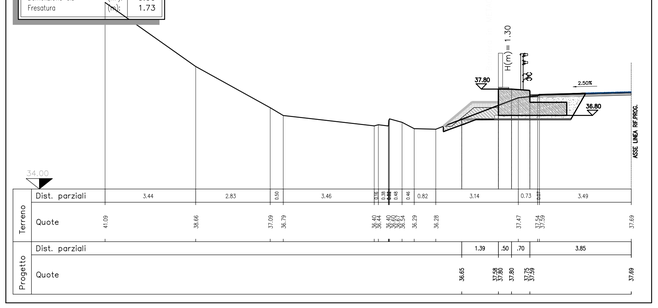

SEZIONE BN 241+700

Dist. Progr. (m) 82.39
Dist. Parziale (m) 25.00

Scavo sbancamento	(m³):	3.15
Scavo a sezione	(m³):	0.00
Compattazione	(m):	3.92
Cls magrone	(m³):	1.02
Cls Rck35	(m³):	1.88
Casseri	(m):	1.97
Geocomposito drenante	(m):	0.00
Rilevato	(m³):	0.81
Stabilizzato	(m³):	0.00
Base	(m³):	0.00
Binder	(m³):	0.31
Usura	(m):	3.85
Terreno Vegetale	(m³):	0.56
Semina	(m):	2.97
Demolizione cls	(m³):	0.00
Fresatura	(m):	1.73

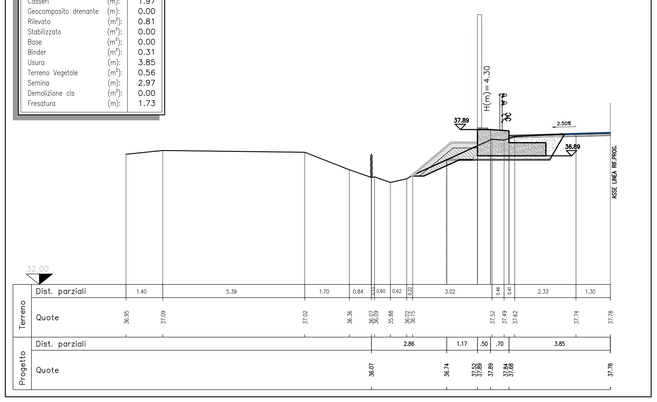

SEZIONE BN 241+781.52

Dist. Progr. (m) 163.90
Dist. Parziale (m) 6.51

Scavo sbancamento	(m³):	3.14
Scavo a sezione	(m³):	0.00
Compattazione	(m):	3.74
Cls magrone	(m³):	1.04
Cls Rck35	(m³):	1.88
Casseri	(m):	1.97
Geocomposito drenante	(m):	0.00
Rilevato	(m³):	0.97
Stabilizzato	(m³):	0.00
Base	(m³):	0.00
Binder	(m³):	0.31
Usura	(m):	3.85
Terreno Vegetale	(m³):	0.62
Semina	(m):	3.27
Demolizione cls	(m³):	0.00
Fresatura	(m):	1.73

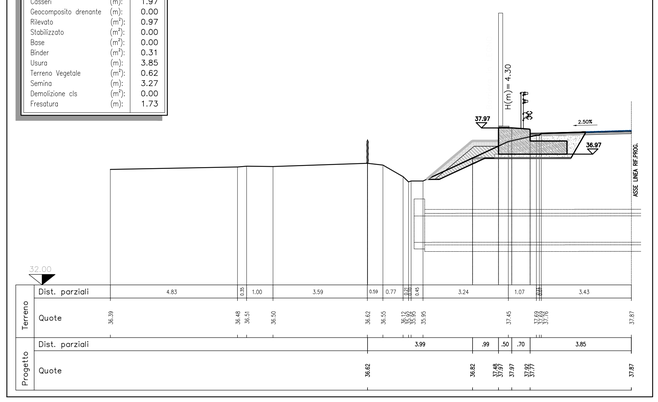

SEZIONE BN 241+882.16

Dist. Progr. (m) 264.00
Dist. Parziale (m) 19.00

Scavo sbancamento	(m³):	2.42
Scavo a sezione	(m³):	1.90
Compattazione	(m):	2.80
Cls magrone	(m³):	0.42
Cls Rck35	(m³):	2.08
Casseri	(m):	4.35
Geocomposito drenante	(m):	1.00
Rilevato	(m³):	1.18
Stabilizzato	(m³):	0.71
Base	(m³):	0.37
Binder	(m³):	0.60
Usura	(m):	7.53
Terreno Vegetale	(m³):	0.13
Semina	(m):	0.65
Demolizione cls	(m³):	0.00
Fresatura	(m):	5.51

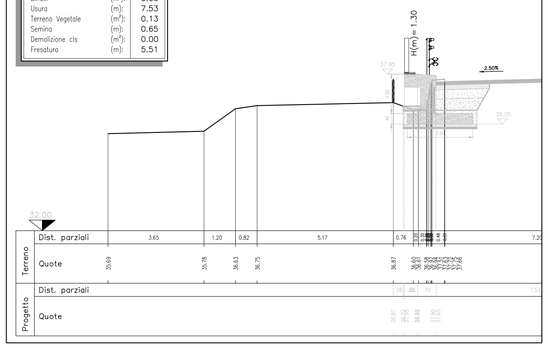

SEZIONE BN 241+625

Dist. Progr. (m) 7.39
Dist. Parziale (m) 7.39

Scavo sbancamento	(m³):	3.20
Scavo a sezione	(m³):	0.00
Compattazione	(m):	4.15
Cls magrone	(m³):	1.02
Cls Rck35	(m³):	1.88
Casseri	(m):	1.97
Geocomposito drenante	(m):	0.00
Rilevato	(m³):	0.69
Stabilizzato	(m³):	0.00
Base	(m³):	0.00
Binder	(m³):	0.31
Usura	(m):	3.85
Terreno Vegetale	(m³):	0.44
Semina	(m):	2.40
Demolizione cls	(m³):	0.00
Fresatura	(m):	1.73

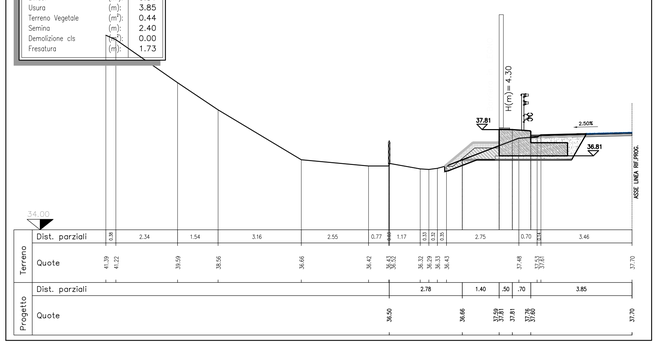

SEZIONE BN 241+725

Dist. Progr. (m) 107.39
Dist. Parziale (m) 25.00

Scavo sbancamento	(m³):	3.29
Scavo a sezione	(m³):	0.00
Compattazione	(m):	3.65
Cls magrone	(m³):	1.03
Cls Rck35	(m³):	1.88
Casseri	(m):	1.97
Geocomposito drenante	(m):	0.00
Rilevato	(m³):	1.32
Stabilizzato	(m³):	0.00
Base	(m³):	0.00
Binder	(m³):	0.31
Usura	(m):	3.85
Terreno Vegetale	(m³):	0.69
Semina	(m):	3.64
Demolizione cls	(m³):	0.00
Fresatura	(m):	1.74

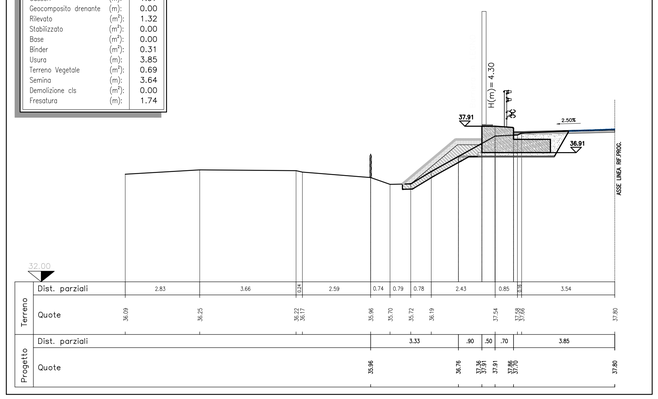

SEZIONE BN 241+800

Dist. Progr. (m) 182.39
Dist. Parziale (m) 18.49

Scavo sbancamento	(m³):	3.36
Scavo a sezione	(m³):	0.00
Compattazione	(m):	4.41
Cls magrone	(m³):	1.03
Cls Rck35	(m³):	1.88
Casseri	(m):	1.97
Geocomposito drenante	(m):	0.00
Rilevato	(m³):	0.61
Stabilizzato	(m³):	0.00
Base	(m³):	0.00
Binder	(m³):	0.31
Usura	(m):	3.85
Terreno Vegetale	(m³):	0.38
Semina	(m):	2.11
Demolizione cls	(m³):	0.00
Fresatura	(m):	1.73

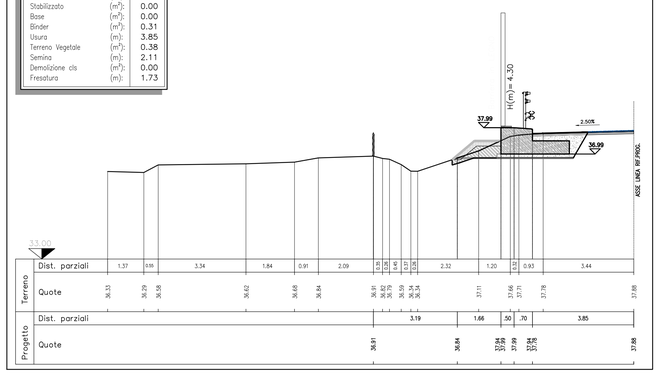

SEZIONE BN 241+650

Dist. Progr. (m) 32.39
Dist. Parziale (m) 25.00

Scavo sbancamento	(m³):	3.29
Scavo a sezione	(m³):	0.00
Compattazione	(m):	4.29
Cls magrone	(m³):	1.01
Cls Rck35	(m³):	1.88
Casseri	(m):	1.97
Geocomposito drenante	(m):	0.00
Rilevato	(m³):	0.58
Stabilizzato	(m³):	0.00
Base	(m³):	0.00
Binder	(m³):	0.31
Usura	(m):	3.85
Terreno Vegetale	(m³):	0.43
Semina	(m):	2.36
Demolizione cls	(m³):	0.00
Fresatura	(m):	1.73

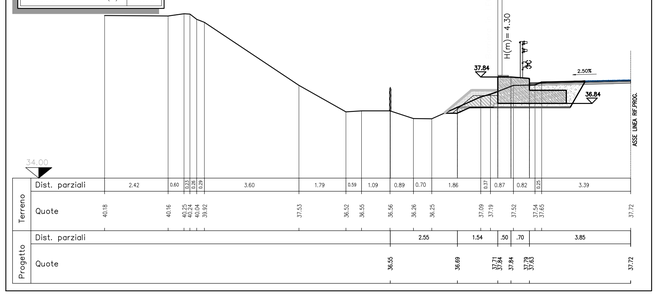

SEZIONE BN 241+750

Dist. Progr. (m) 132.39
Dist. Parziale (m) 25.00

Scavo sbancamento	(m³):	3.09
Scavo a sezione	(m³):	0.00
Compattazione	(m):	3.52
Cls magrone	(m³):	0.97
Cls Rck35	(m³):	1.88
Casseri	(m):	1.97
Geocomposito drenante	(m):	0.00
Rilevato	(m³):	1.32
Stabilizzato	(m³):	0.00
Base	(m³):	0.00
Binder	(m³):	0.31
Usura	(m):	3.85
Terreno Vegetale	(m³):	0.66
Semina	(m):	3.48
Demolizione cls	(m³):	0.00
Fresatura	(m):	1.75

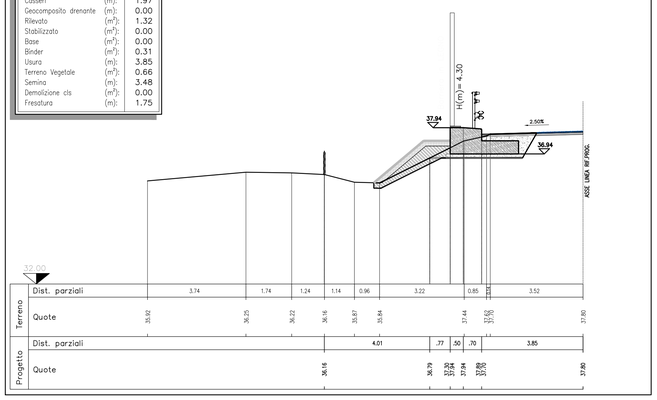

SEZIONE PN 241+878.1

Dist. Progr. (m) 190.01
Dist. Parziale (m) 7.62

Scavo sbancamento	(m³):	3.45
Scavo a sezione	(m³):	1.56
Compattazione	(m):	4.63
Cls magrone	(m³):	0.42
Cls Rck35	(m³):	2.08
Casseri	(m):	4.35
Geocomposito drenante	(m):	1.00
Rilevato	(m³):	2.28
Stabilizzato	(m³):	1.38
Base	(m³):	0.72
Binder	(m³):	0.60
Usura	(m):	7.50
Terreno Vegetale	(m³):	0.11
Semina	(m):	0.65
Demolizione cls	(m³):	0.00
Fresatura	(m):	3.55

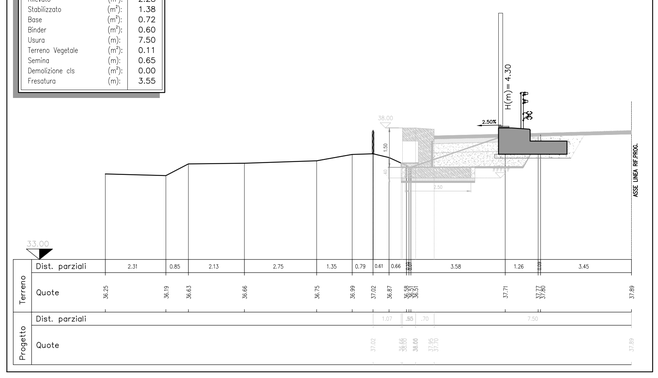

SEZIONE BN 241+675

Dist. Progr. (m) 57.39
Dist. Parziale (m) 25.00

Scavo sbancamento	(m³):	3.29
Scavo a sezione	(m³):	0.00
Compattazione	(m):	4.11
Cls magrone	(m³):	1.04
Cls Rck35	(m³):	1.88
Casseri	(m):	1.97
Geocomposito drenante	(m):	0.00
Rilevato	(m³):	0.67
Stabilizzato	(m³):	0.00
Base	(m³):	0.00
Binder	(m³):	0.31
Usura	(m):	3.85
Terreno Vegetale	(m³):	0.49
Semina	(m):	2.63
Demolizione cls	(m³):	0.00
Fresatura	(m):	1.73



SEZIONE BN 241+775

Dist. Progr. (m) 157.39
Dist. Parziale (m) 25.00

Scavo sbancamento	(m³):	2.91
Scavo a sezione	(m³):	0.00
Compattazione	(m):	3.09
Cls magrone	(m³):	1.01
Cls Rck35	(m³):	1.88
Casseri	(m):	1.97
Geocomposito drenante	(m):	0.00
Rilevato	(m³):	1.63
Stabilizzato	(m³):	0.00
Base	(m³):	0.00
Binder	(m³):	0.31
Usura	(m):	3.85
Terreno Vegetale	(m³):	0.66
Semina	(m):	3.49
Demolizione cls	(m³):	0.00
Fresatura	(m):	1.73

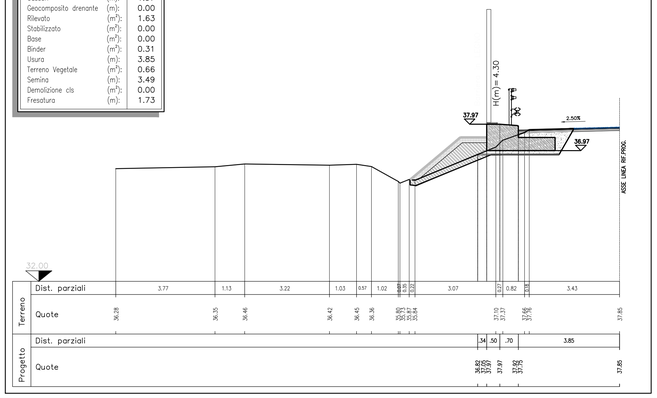

SEZIONE PN 241+878.2

Dist. Progr. (m) 245.00
Dist. Parziale (m) 54.99

Scavo sbancamento	(m³):	2.22
Scavo a sezione	(m³):	2.35
Compattazione	(m):	2.80
Cls magrone	(m³):	0.42
Cls Rck35	(m³):	2.08
Casseri	(m):	4.35
Geocomposito drenante	(m):	1.00
Rilevato	(m³):	1.20
Stabilizzato	(m³):	0.68
Base	(m³):	0.36
Binder	(m³):	0.60
Usura	(m):	7.50
Terreno Vegetale	(m³):	0.13
Semina	(m):	0.65
Demolizione cls	(m³):	0.00
Fresatura	(m):	5.56

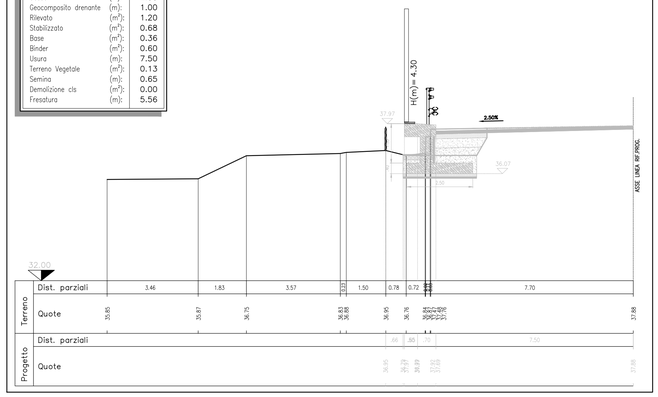

SOCIETA' PER AZIONI AUTOSTRADA DEL BRENNERO – TRENTO

ORDINE DEGLI INGEGNERI DELLA PROV. DI TRENTO
dott.ing. ROBERTO BOSETTI
INSCRIZIONE ALBO N° 1027

IL RESPONSABILE DEL PROCEDIMENTO
dott. ing. Roberto Bosetti

autostrada del brennero

PROGETTO DEFINITIVO PER LA REALIZZAZIONE DELLA TERZA CORSIA NEL TRATTO COMPRESO TRA VERONA NORD (KM 223) E L'INTERSEZIONE CON L'AUTOSTRADA A1 (KM 314)

A2	LOTTO 2 - dal km 230+717 a Nogarole Rocca (km 246+185)
7.3.2.3	INTERVENTI DI MITIGAZIONE – BARRIERE ANTIRUMORE Barriere in carreggiata nord Barriera 241+618N da km 241+618 a km 241+882 Sezioni trasversali scala 1:100

REVISIONE:	DATA:	DESCRIZIONE:	REDAZIONE:	VERIFICA:	APPROVAZIONE:
0	MAR. 2021	EMISSIONE	A. TOVAZZI	M. BRUGNOLLI	C. COSTA

DATA PROGETTO: LUGLIO 2009

NUMERO PROGETTO: 31/09

DIREZIONE TECNICA GENERALE

IL DIRETTORE TECNICO GENERALE E PROGETTISTA:
ORDINE DEGLI INGEGNERI DELLA PROV. DI BOLZANO
Dott. Ing. CARLO COSTA
Nr. 591
INGENIEURKAMMER DER PROVINZ BOZEN