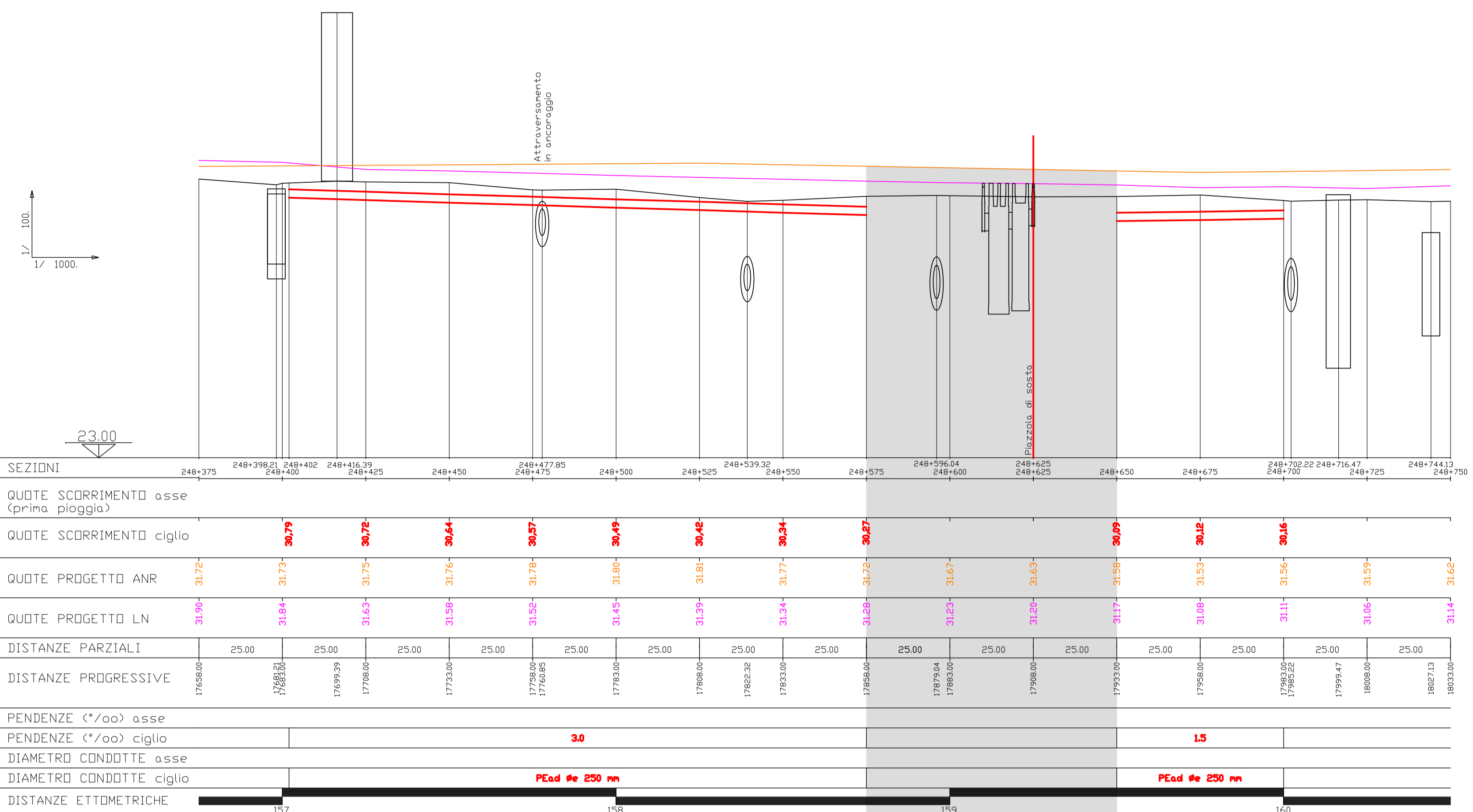
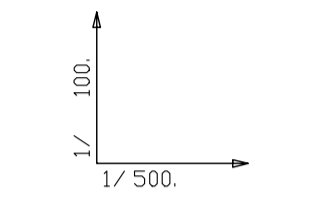


Profilo progetto Carreggiata Nord

ANDAMENTO PLANIMETRICO

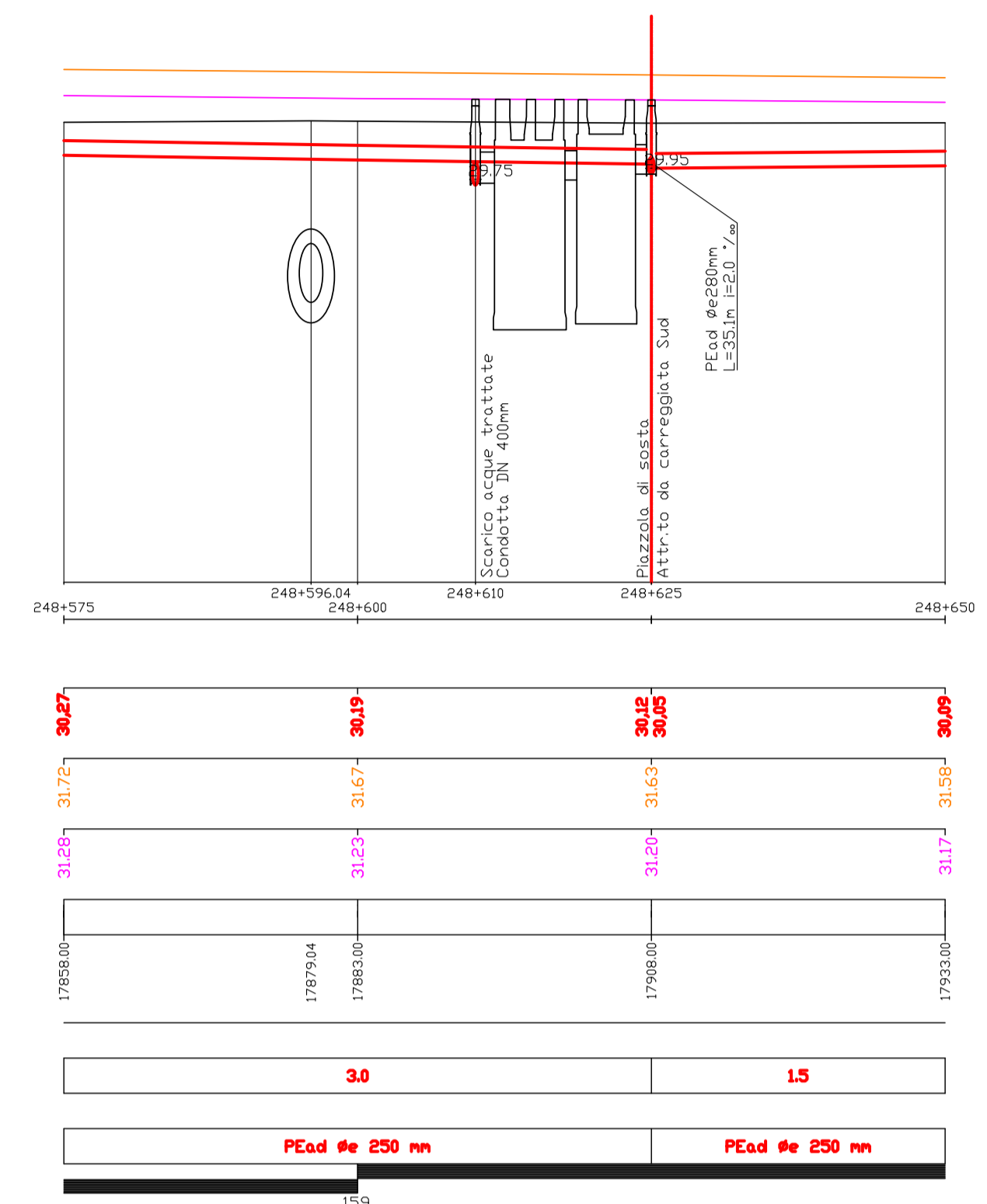


Particolare profilo n°21 Carreggiata Nord



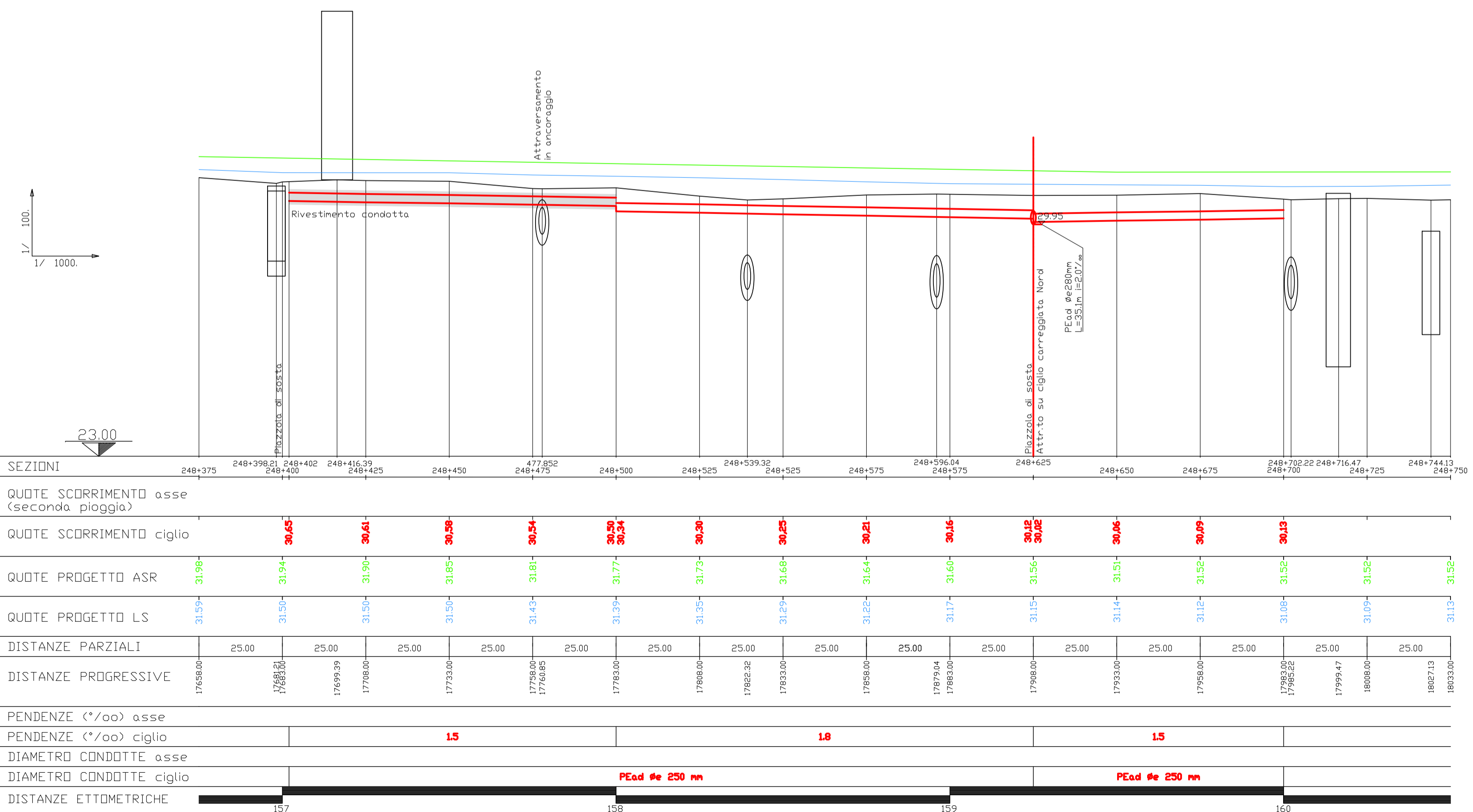
23.00

SEZIONI	248+575	248+600	248+625	248+650
QUOTE SCORRIMENTO asse				
QUOTE SCORRIMENTO ciglio	30.27	30.19	30.12	30.09
QUOTE PROGETTO ANR	31.72	31.67	31.63	31.58
QUOTE PROGETTO LN	31.88	31.83	31.79	31.74
DISTANZE PARZIALI				
DISTANZE PROGRESSIVE				
PENDENZE (‰) asse				
PENDENZE (‰) ciglio				
DIAMETRO CONDOTTE asse				
DIAMETRO CONDOTTE ciglio				
DISTANZE ETTOMETRICHE				



Profilo progetto Carreggiata Sud

ANDAMENTO PLANIMETRICO



LEGENDA

- OPERE DI PROGETTO
- ACQUE DI PRIMA PIOGGIA - Tubazione in PEad a gravità in ciglio esterno carreggiata nord e sud
 - ACQUE MISTE - Tubazione in PEad a gravità in ciglio esterno carreggiata nord e sud
 - ACQUE DI PRIMA PIOGGIA - Tubazione in PEad a gravità in asse stradale
 - ACQUE MISTE - Tubazione in PEad a gravità in asse autostradale
 - ACQUE DI SECONDA PIOGGIA - Tubazione in PEad a gravità in asse autostradale
 - Tubazione in PEad in pressione
 - Asse ANR - Profilo di progetto del ciglio autostradale interno in carreggiata nord
 - Asse LN - Profilo di progetto del ciglio autostradale esterno in carreggiata nord
 - Asse ASR - Profilo di progetto del ciglio autostradale interno in carreggiata sud
 - Asse LS - Profilo di progetto del ciglio autostradale esterno in carreggiata sud
 - Terreno - Profilo andamento attuale del terreno in corrispondenza dell'asse autostradale
- OPERE ESISTENTI
- Impianto di trattamento
 - Impianto di sollevamento
 - Pozzetto separatore di portata - Scolmatore acque seconda pioggia
 - Tubazioni di attraversamento delle condotte di progetto
 - Manufatti di attraversamento esistenti
 - Limite tratte

SOCIETA' PER AZIONI AUTOSTRADA DEL BRENNERO - TRENTO

ORDINE DEGLI INGEGNERI DELLA PROV. DI TRENTO
dott. Ing. ROBERTO BOSETTI
 INSCRIZIONE ALBO N° 1027

IL RESPONSABILE DEL PROCEDIMENTO
 dott. Ing. Roberto Bosetti

autostrada del brennero

PROGETTO DEFINITIVO PER LA REALIZZAZIONE DELLA TERZA CORSIA NEL TRATTO COMPRESO TRA VERONA NORD (KM 223) E L'INTERSEZIONE CON L'AUTOSTRADA A1 (KM 314)

B	LOTTO 3 - da Nogarole Rocca (km 246+185) a Campogalliano (km 312+200)
5.3.4.	RACCOLTA E TRATTAMENTO ACQUE DI PIATTAFORMA Profili idraulici Sottobacino al km 248+625 Carr. Nord

0 MAR. 2021	EMISSIONE	IDROESSE	R. BORTOLOTTI	C. COSTA
REVISIONE:	DESCRIZIONE:	REDAZIONE:	VERIFICA:	APPROVAZIONE:
DATA PROGETTO:	LUGLIO 2009			
NUMERO PROGETTO:	31/09			