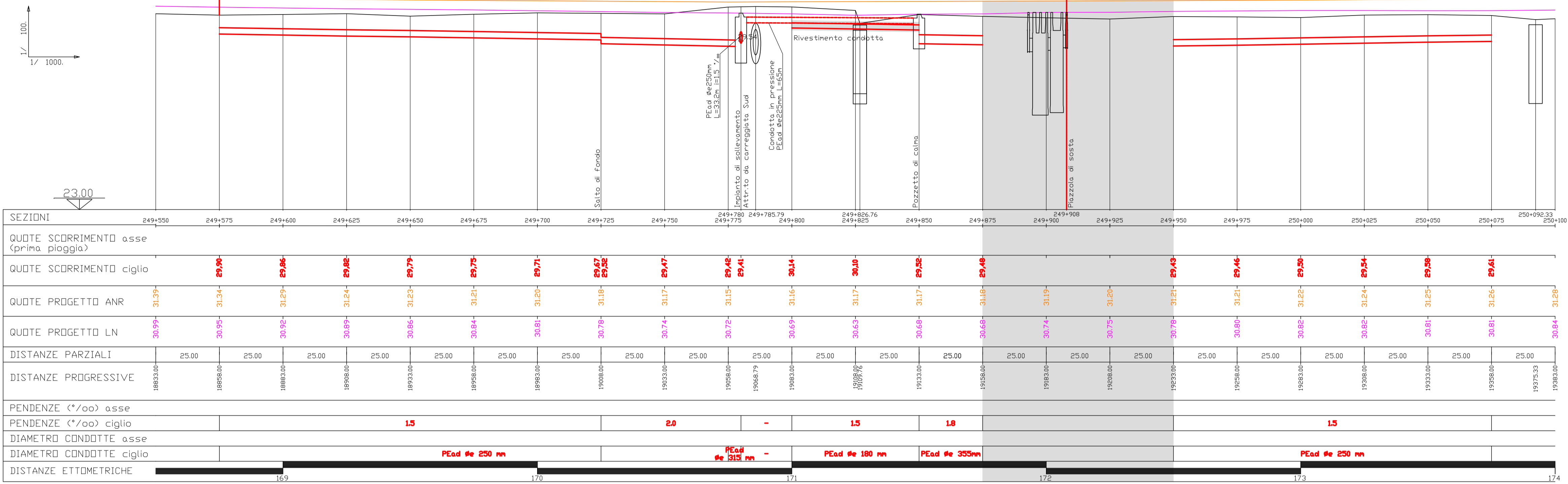


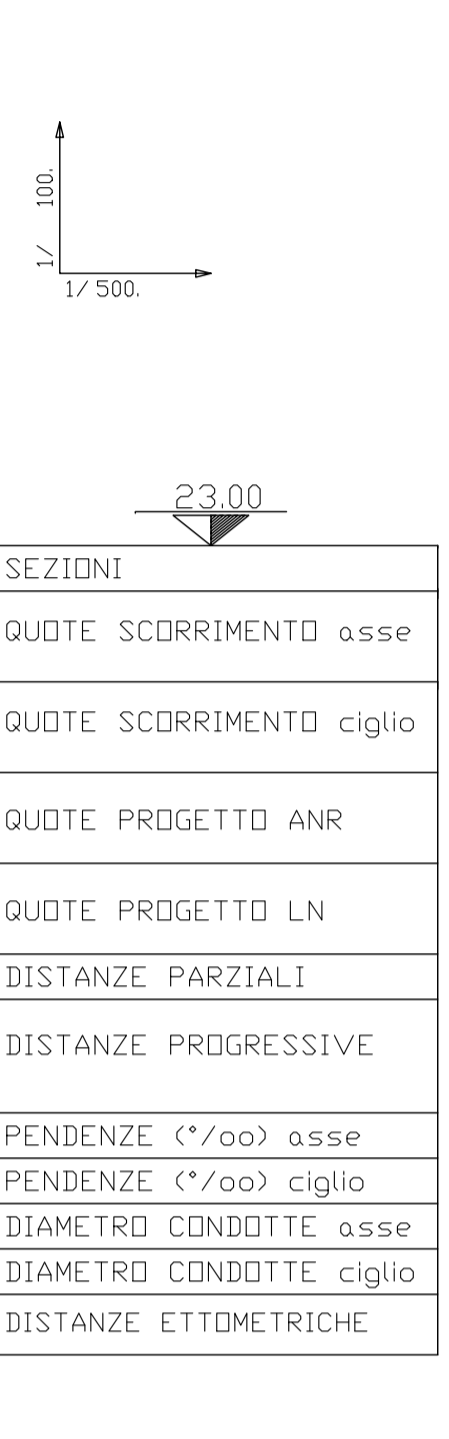
**Profilo progetto
Carreggiata Nord**

ANDAMENTO PLANIMETRICO

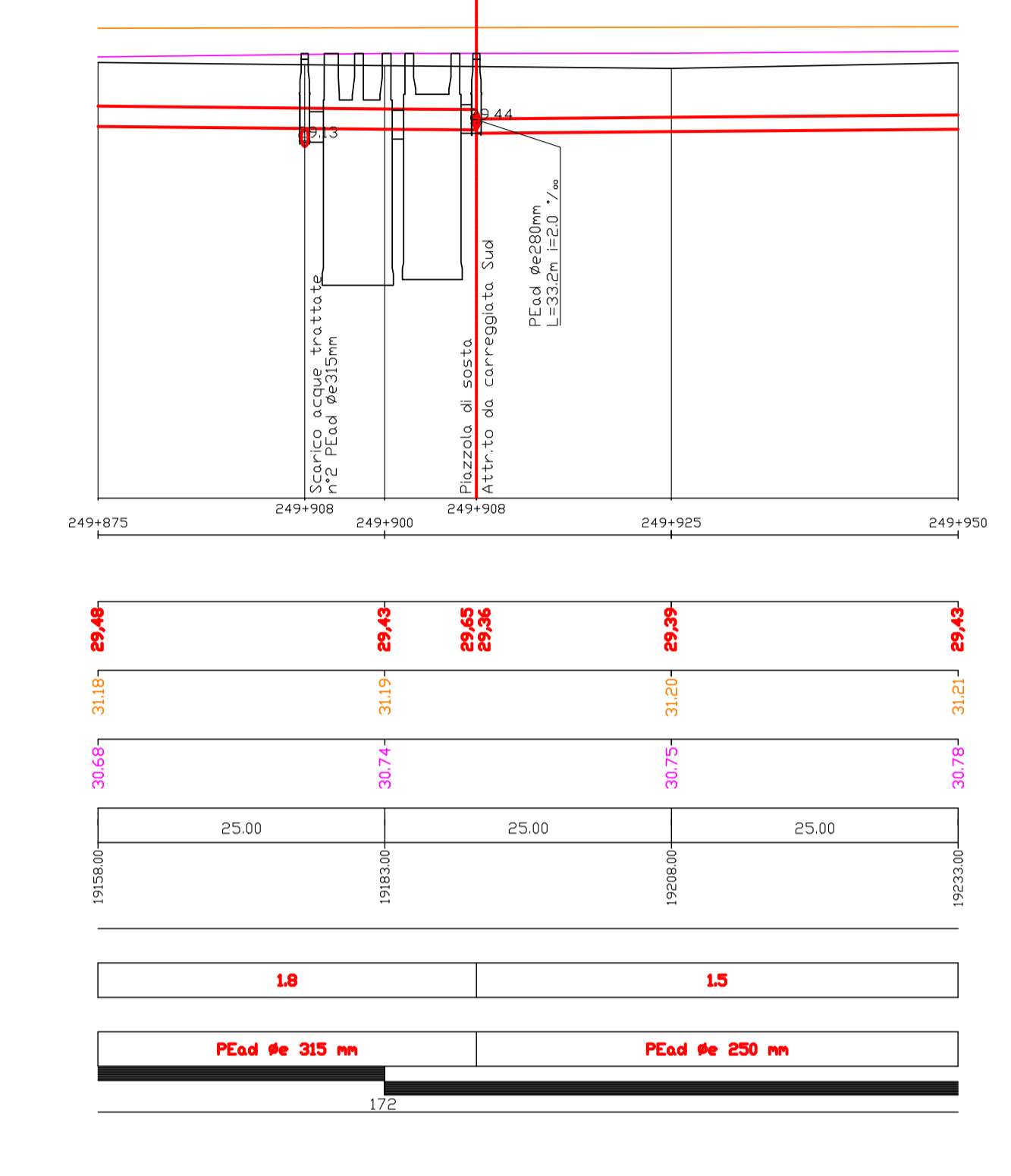
3076/24



**Particolare profilo n°23
Carreggiata Nord**



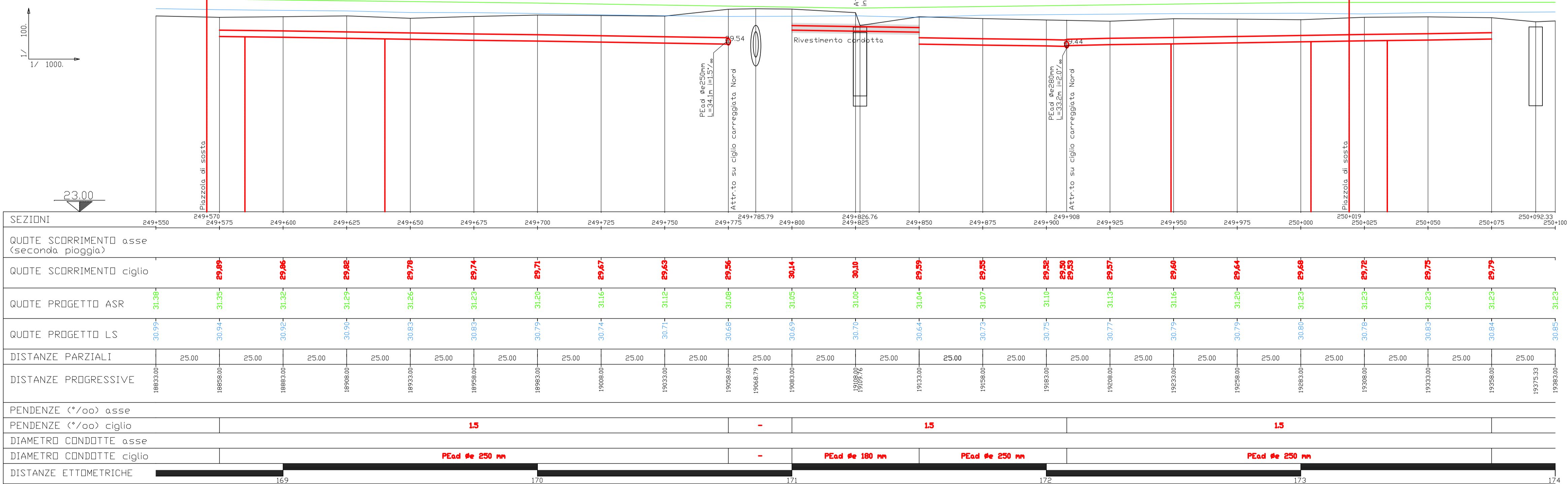
NOTA:
D) La quota di consegna delle acque trattate è poco superiore alla quota di fondo del collettore, per questo motivo si dovrà assicurare il collegamento con il canale consorziale posto circa 50m a monte dello sbocco. Non si prevede la realizzazione di un LS.



**Profilo progetto
Carreggiata Sud**

ANDAMENTO PLANIMETRICO

3076/24



LEGENDA

- OPERE DI PROGETTO**
- ACQUE DI PRIMA PIOGGIA - Tubazione in PEad a gravità in ciglio esterno carreggiata nord e sud
 - ACQUE MISTE - Tubazione in PEad a gravità in ciglio esterno carreggiata nord e sud
 - ACQUE DI PRIMA PIOGGIA - Tubazione in PEad a gravità in asse stradale
 - ACQUE MISTE - Tubazione in PEad a gravità in asse autostradale
 - ACQUE DI SECONDA PIOGGIA - Tubazione in PEad a gravità in asse autostradale
 - Tubazione in PEad in pressione
 - Asse ANR - Profilo di progetto del ciglio autostradale interno in carreggiata nord
 - Asse LN - Profilo di progetto del ciglio autostradale esterno in carreggiata nord
 - Asse ASR - Profilo di progetto del ciglio autostradale interno in carreggiata sud
 - Asse LS - Profilo di progetto del ciglio autostradale esterno in carreggiata sud
 - Terreno - Profilo andamento attuale del terreno in corrispondenza dell'asse autostradale
- OPERE ESISTENTI**
- Impianto di trattamento
 - Impianto di sollevamento
 - Pozzetto separatore di portata - Scalmatore acque seconda pioggia
 - Tubazioni di attraversamento delle condotte di progetto
 - Manufatti di attraversamento esistenti
 - Limite tratte

SOCIETA' PER AZIONI AUTOSTRADA DEL BRENNERO - TRENTO

ORDINE DEGLI INGEGNERI DELLA PROV. DI TRENTO
dott.ing. ROBERTO BOSETTI
ISCRIZIONE ALBO N° 1027

IL RESPONSABILE DEL PROCEDIMENTO
dott. ing. Roberto Bosetti

**autostrada
del
brennero**

PROGETTO DEFINITIVO PER LA REALIZZAZIONE DELLA TERZA CORSIA NEL TRATTO COMPRESO TRA VERONA NORD (KM 223) E L'INTERSEZIONE CON L'AUTOSTRADA A1 (KM 314)

B LOTTO 3 - da Nogarole Rocca (km 246+185) a Campogalliano (km 312+200)
5.3.6. RACCOLTA E TRATTAMENTO ACQUE DI PIATTAFORMA
Profili idraulici
Sottobacino al km 249+908 Carr. Nord

| | | | | |
|------------------|--------------|--|---------------|---------------|
| 0 MAR 2021 | EMMISSIONE | IDROSSE | R. BORTOLOTTI | C. COSTA |
| REVISIONE: DATA: | DESCRIZIONE: | REDAZIONE: | VERIFICA: | APPROVAZIONE: |
| DATA PROGETTO: | LUGLIO 2009 | IL DIRETTORE TECNICO GENERALE E PROGETTISTA: | | |
| NUMERO PROGETTO: | 31/09 | DIREZIONE TECNICA GENERALE | | |
| | | ORDINE DEGLI INGEGNERI DELLA PROV. DI BOLZANO dott.ing. CARLO COSTA Nr. 861 INGENIEURKAMMER DER PROVINZ BOZEN | | |