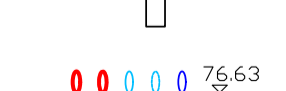
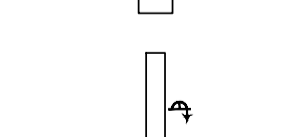
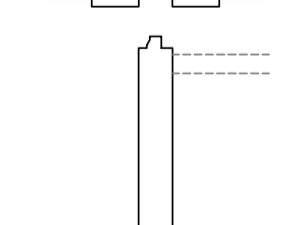
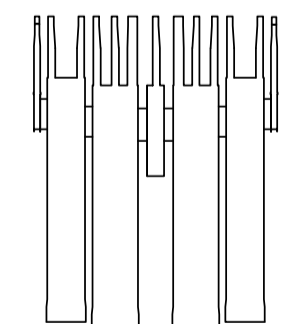


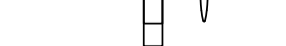
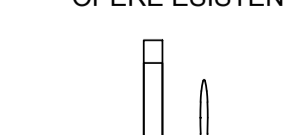
LEGENDA

OPERE DI PROGETTO

- ACQUE DI PRIMA PIOGGIA - Tubazione in PEad a gravità in ciglio esterno carreggiata nord e sud
- ACQUE MISTE - Tubazione in PEad a gravità in ciglio esterno carreggiata nord e sud
- ACQUE DI PRIMA PIOGGIA - Tubazione in PEad a gravità in asse stradale
- ACQUE MISTE - Tubazione in PEad a gravità in asse autostradale
- ACQUE DI SECONDA PIOGGIA - Tubazione in PEad a gravità in asse autostradale
- Tubazione in PEad in pressione
- Asse ANR - Profilo di progetto del ciglio autostradale interno in carreggiata nord
- Asse LN - Profilo di progetto del ciglio autostradale esterno in carreggiata nord
- Asse ASR - Profilo di progetto del ciglio autostradale interno in carreggiata sud
- Asse LS - Profilo di progetto del ciglio autostradale esterno in carreggiata sud
- Terreno - Profilo andamento attuale del terreno in corrispondenza dell'asse autostradale



OPERE ESISTENTI



ORDINE DEGLI INGEGNERI DELLA PROV. DI TRENTO
dott.ing. ROBERTO BOSETTI
INSCRIZIONE ALBO N° 1027

IL RESPONSABILE DEL PROCEDIMENTO
dott.ing. Roberto Bosetti

autostrada del brennero

PROGETTO DEFINITIVO PER LA REALIZZAZIONE DELLA TERZA CORSIA NEL TRATTO COMPRESO TRA VERONA NORD (KM 223) E L'INTERSEZIONE CON L'AUTOSTRADA A1 (KM 314)

B	LOTTO 3 - da Nogarole Rocca (km 246+185) a Campogalliano (km 312+200)
5.3.7.	RACCOLTA E TRATTAMENTO ACQUE DI PIATTAFORMA Profili idraulici Sottobacino al km 250+355 Carr. Nord

0	MAR. 2021	EMISSIONE	IDROESSE	R. BORTOLOTTI	C. COSTA
REVISIONE:	DATA:	DESCRIZIONE:	REDAZIONE:	VERIFICA:	APPROVAZIONE:
DATA PROGETTO:		LUGLIO 2009		IL DIRETTORE TECNICO GENERALE E PROGETTISTA	
NUMERO PROGETTO:		31/09			
		DIREZIONE TECNICA GENERALE			