Profilo progetto Carreggiata Nord

ANDAMENTO PLANIMETRICO

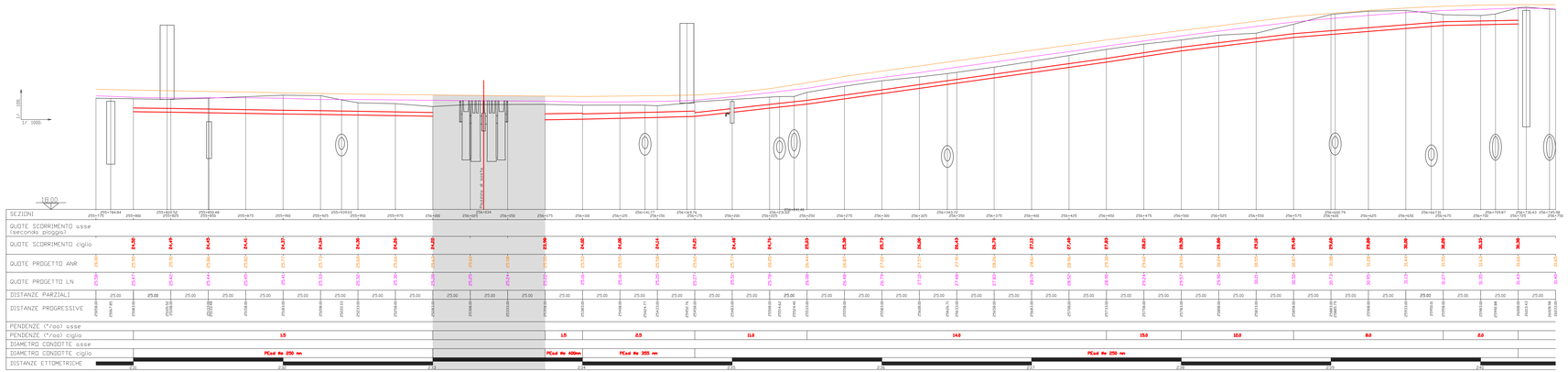

Particolare profilo n°32 Carreggiata Nord

NOTA :
LE ACQUE TRATTATE E DI II PIOGGIA DOVRANNO ESSERE AVVIATE AI COLLETTORI CONSORZIALI PRESENTI PRIMA E DOPO LA PIAZZOLA DI SOSTA, ALTRIMENTI OCCORRE I.S.

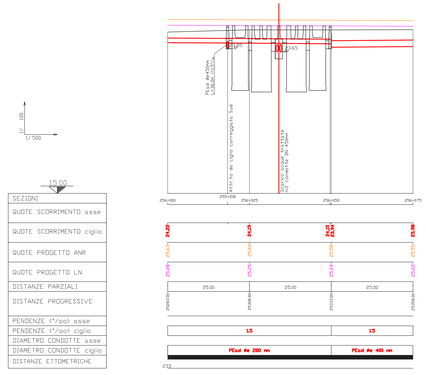

Profilo progetto Carreggiata Sud

ANDAMENTO PLANIMETRICO

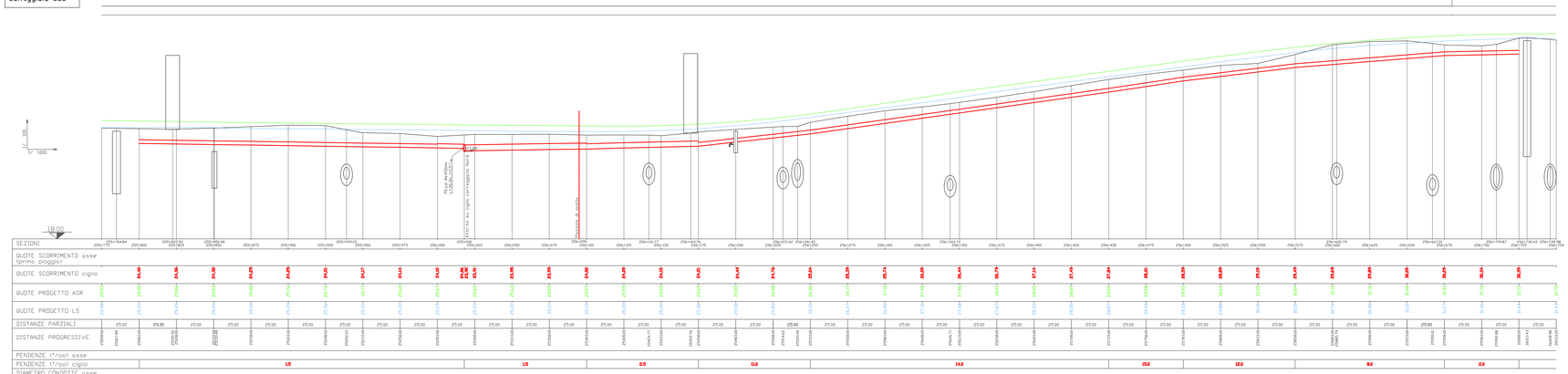

LEGENDA

OPERE DI PROGETTO

- ACQUE DI PRIMA PIOGGIA - Tubazione in PEad a gravità in ciglio esterno carreggiata nord e sud
- ACQUE MISTE - Tubazione in PEad a gravità in ciglio esterno carreggiata nord e sud
- ACQUE DI PRIMA PIOGGIA - Tubazione in PEad a gravità in asse stradale
- ACQUE MISTE - Tubazione in PEad a gravità in in asse autostradale
- ACQUE DI SECONDA PIOGGIA - Tubazione in PEad a gravità in asse autostradale
- Tubazione in PEad in pressione
- Asse ANR - Profilo di progetto del ciglio autostradale interno in carreggiata nord
- Asse LN - Profilo di progetto del ciglio autostradale esterno in carreggiata nord
- Asse ASR - Profilo di progetto del ciglio autostradale interno in carreggiata sud
- Asse LS - Profilo di progetto del ciglio autostradale esterno in carreggiata sud
- Terreno - Profilo andamento attuale del terreno in corrispondenza dell'asse autostradale
- Impianto di trattamento
- Impianto di sollevamento
- Pozzetto separatore di portata - Scolmatore acque seconda pioggia
- Tubazioni di attraversamento delle condotte di progetto

OPERE ESISTENTI

- Manufatti di attraversamento esistenti
- Fine lotto/segmento
- Inizio lotto/segmento — Limite tratte

SOCIETA' PER AZIONI AUTOSTRADA DEL BRENNERO – TRENTO

ORDINE DEGLI INGEGNERI DELLA PROV. DI TRENTO
dott.Ing. ROBERTO BOSETTI
INSCRIZIONE ALBO N° 1037

IL RESPONSABILE DEL PROCEDIMENTO
dott. ing. Roberto Bosetti

autostrada del brennero

PROGETTO DEFINITIVO PER LA REALIZZAZIONE DELLA TERZA CORSIA NEL TRATTO COMPRESO TRA VERONA NORD (KM 223) E L'INTERSEZIONE CON L'AUTOSTRADA A1 (KM 314)

B	LOTTO 3 – da Nogarole Rocca (km 246+185) a Campogalliano (km 312+200)
5.3.15.	RACCOLTA E TRATTAMENTO ACQUE DI PIATTAFORMA Profili idraulici Sottobacino al km 256+034 Carr. Nord

0	MAR. 2021	EMISSIONE	IDROESSE	R. BORTOLOTTI	C. COSTA
REVISIONE:	DATA:	DESCRIZIONE:	REDAZIONE:	VERIFICA:	APPROVAZIONE:

DATA PROGETTO: LUGLIO 2009

NUMERO PROGETTO: 31/09

IL DIRETTORE TECNICO GENERALE E PROGETTISTA

DIREZIONE TECNICA GENERALE

ORDINE DEGLI INGEGNERI DELLA PROV. DI BOLZANO
dott. Ing. CARLO COSTA
N. 391
INGEGNERI/INGEGNERE DER PROVINZ BOZEN