
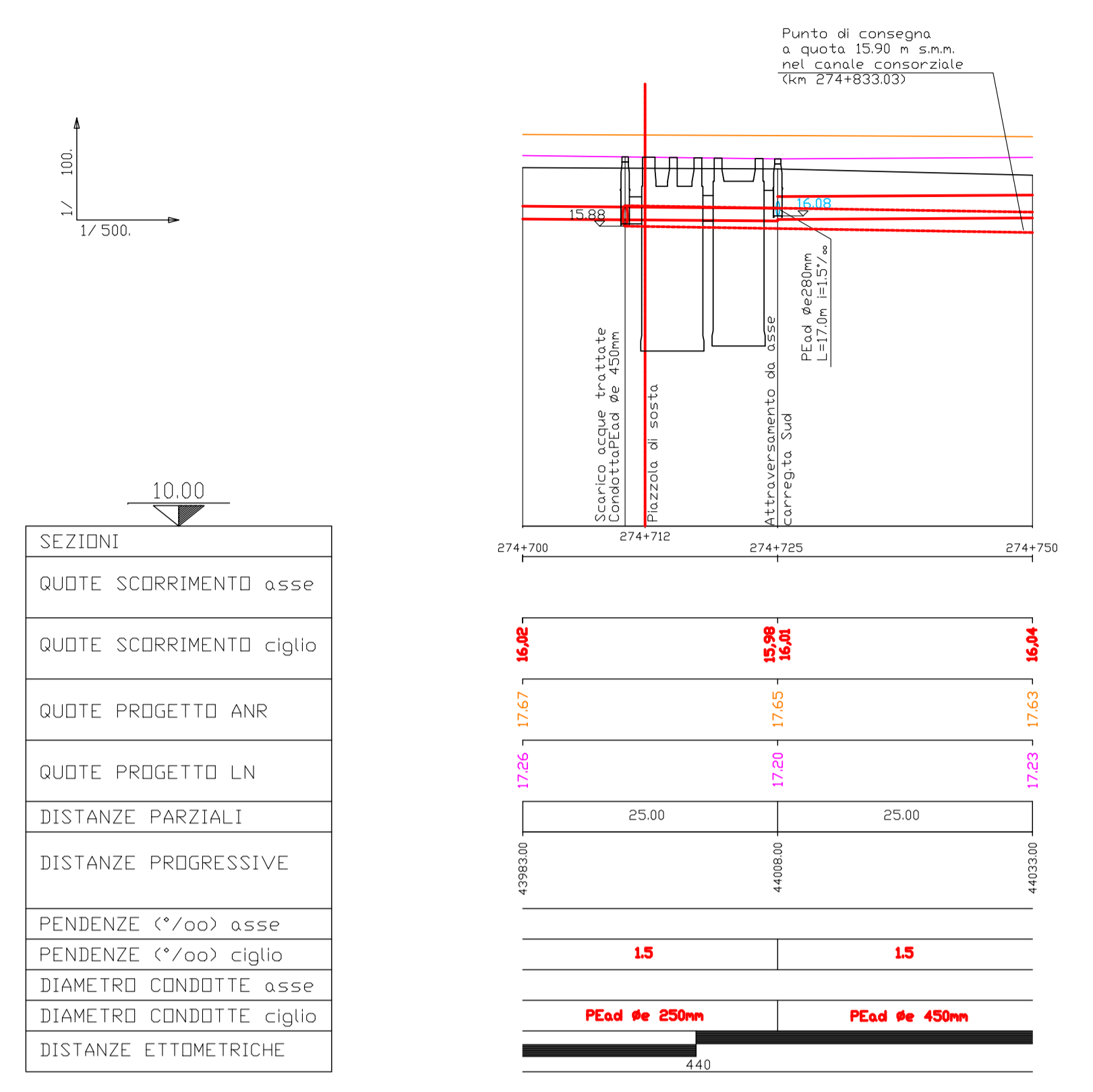


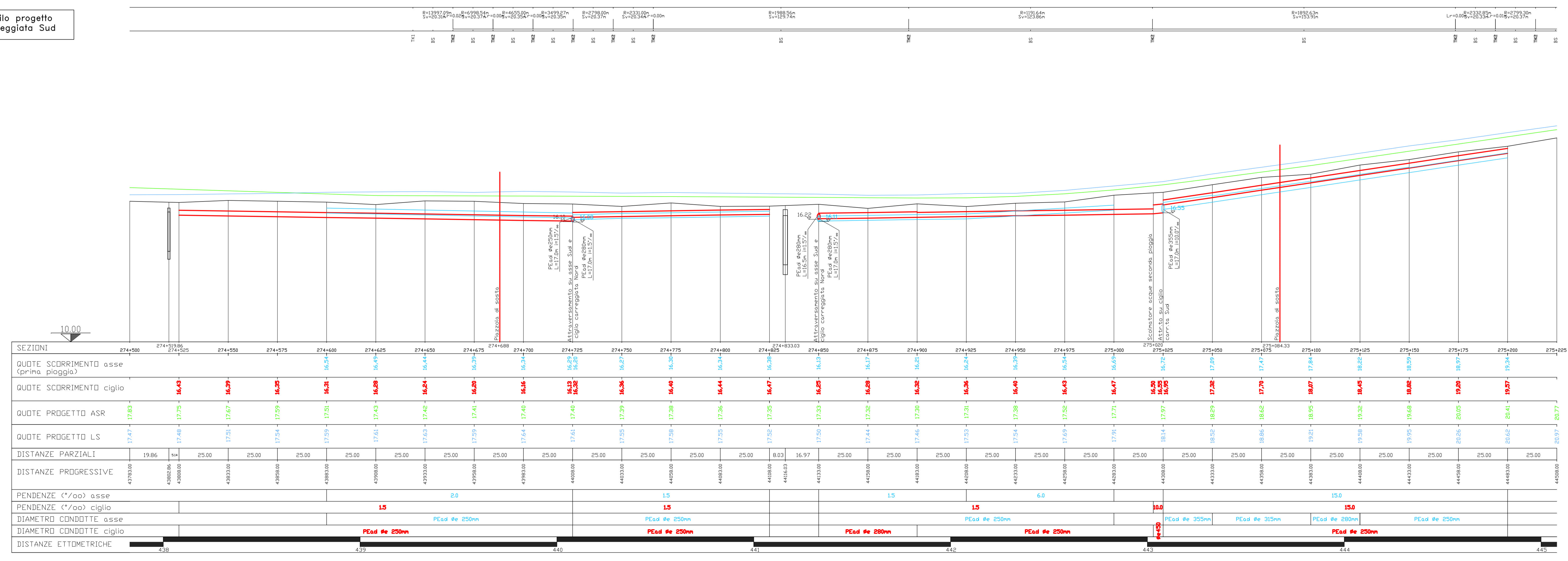
Profilo progetto Carreggiata Nord



Particolare Impianto trattamento



Profilo progetto Carreggiata Sud



LEGENDA

- OPERE DI PROGETTO**
- ACQUE DI PRIMA PIOGGIA - Tubazione in PEad a gravità in ciglio esterno carreggiata nord e sud
  - ACQUE MISTE - Tubazione in PEad a gravità in ciglio esterno carreggiata nord e sud
  - ACQUE DI PRIMA PIOGGIA - Tubazione in PEad a gravità in asse stradale
  - ACQUE MISTE - Tubazione in PEad a gravità in in asse autostradale
  - ACQUE DI SECONDA PIOGGIA - Tubazione in PEad a gravità in asse autostradale
  - Tubazione in PEad in pressione
  - Asse ANR - Profilo di progetto del ciglio autostradale interno in carreggiata nord
  - Asse LN - Profilo di progetto del ciglio autostradale esterno in carreggiata nord
  - Asse ASR - Profilo di progetto del ciglio autostradale interno in carreggiata sud
  - Asse LS - Profilo di progetto del ciglio autostradale esterno in carreggiata sud
  - Terreno - Profilo andamento attuale del terreno in corrispondenza dell'asse autostradale
- OPERE ESISTENTI**
- Manufatti di attraversamento esistenti
  - Limite tratte

SOCIETA' PER AZIONI AUTOSTRADA DEL BRENNERO - TRENTO

ORDINE DEGLI INGEGNERI DELLA PROV. DI TRENTO  
 dott.ing. ROBERTO BOSETTI  
 INSCRIZIONE ALBO N° 1027

# autostrada del brennero

PROGETTO DEFINITIVO PER LA REALIZZAZIONE DELLA TERZA CORSIA NEL TRATTO COMPRESO TRA VERONA NORD (KM 223) E L'INTERSEZIONE CON L'AUTOSTRADA A1 (KM 314)

<b>B</b>	<b>LOTTO 3 - da Nogarole Rocca (km 246+185) a Campogalliano (km 312+200)</b>
<b>5.3.39.</b>	<b>RACCOLTA E TRATTAMENTO ACQUE DI PIATTAFORMA</b> Profili idraulici Sottobacino al km 274+712 Carr. Nord

0 MAR. 2021	EMMISSIONE	IDROSSE	R. BORTOLOTTI	C. COSTA
REVISIONE:	DATA:	DESCRIZIONE:	VERIFICA:	APPROVAZIONE:
DATA PROGETTO:	LUGLIO 2009	DIREZIONE <b>TECNICA GENERALE</b>		
NUMERO PROGETTO:	31/09	INGENIERIA C.A.M.A. COSTA Nr. 861 INGENIERIA DER PROVINZ BOZEN		