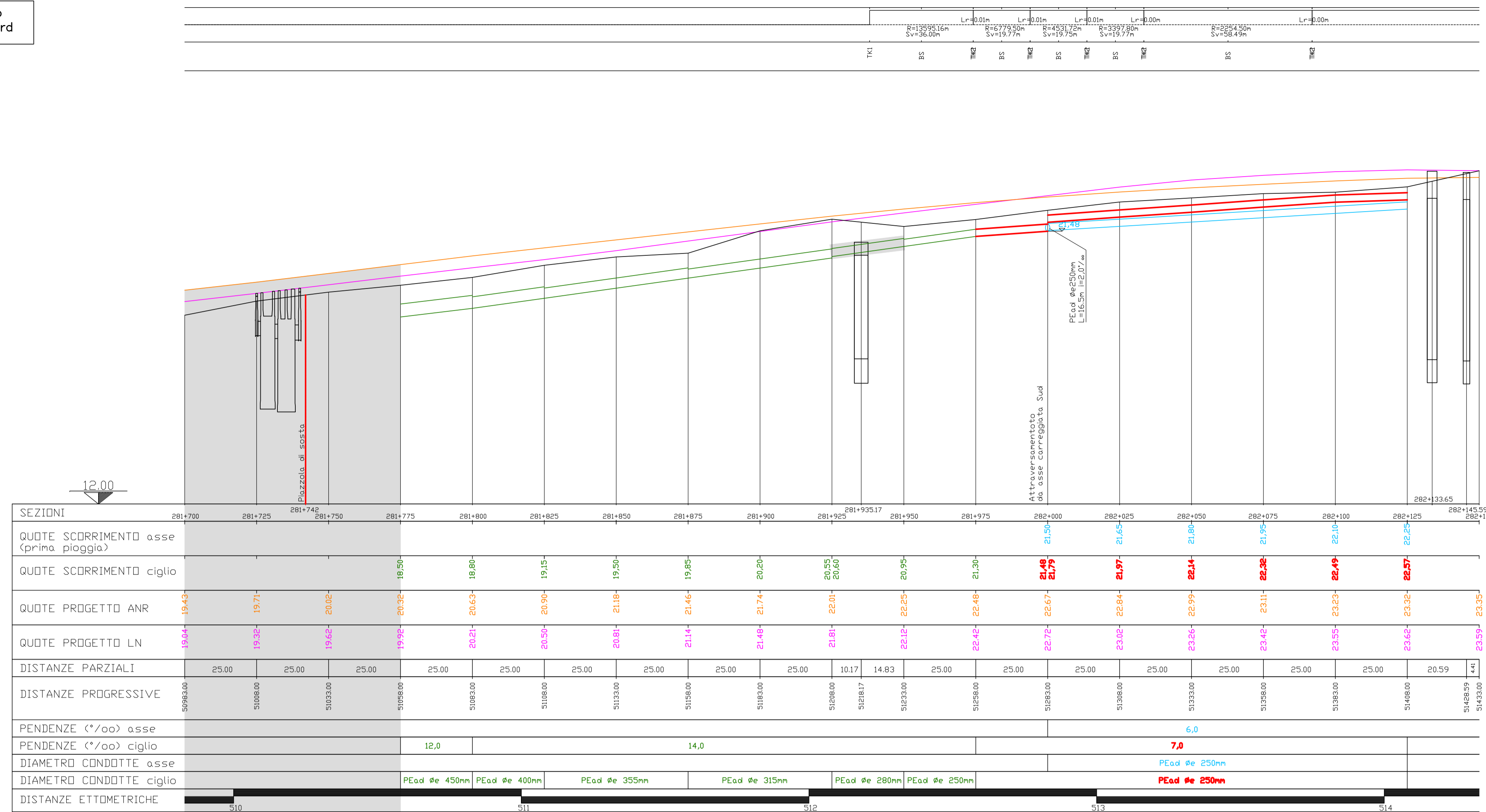
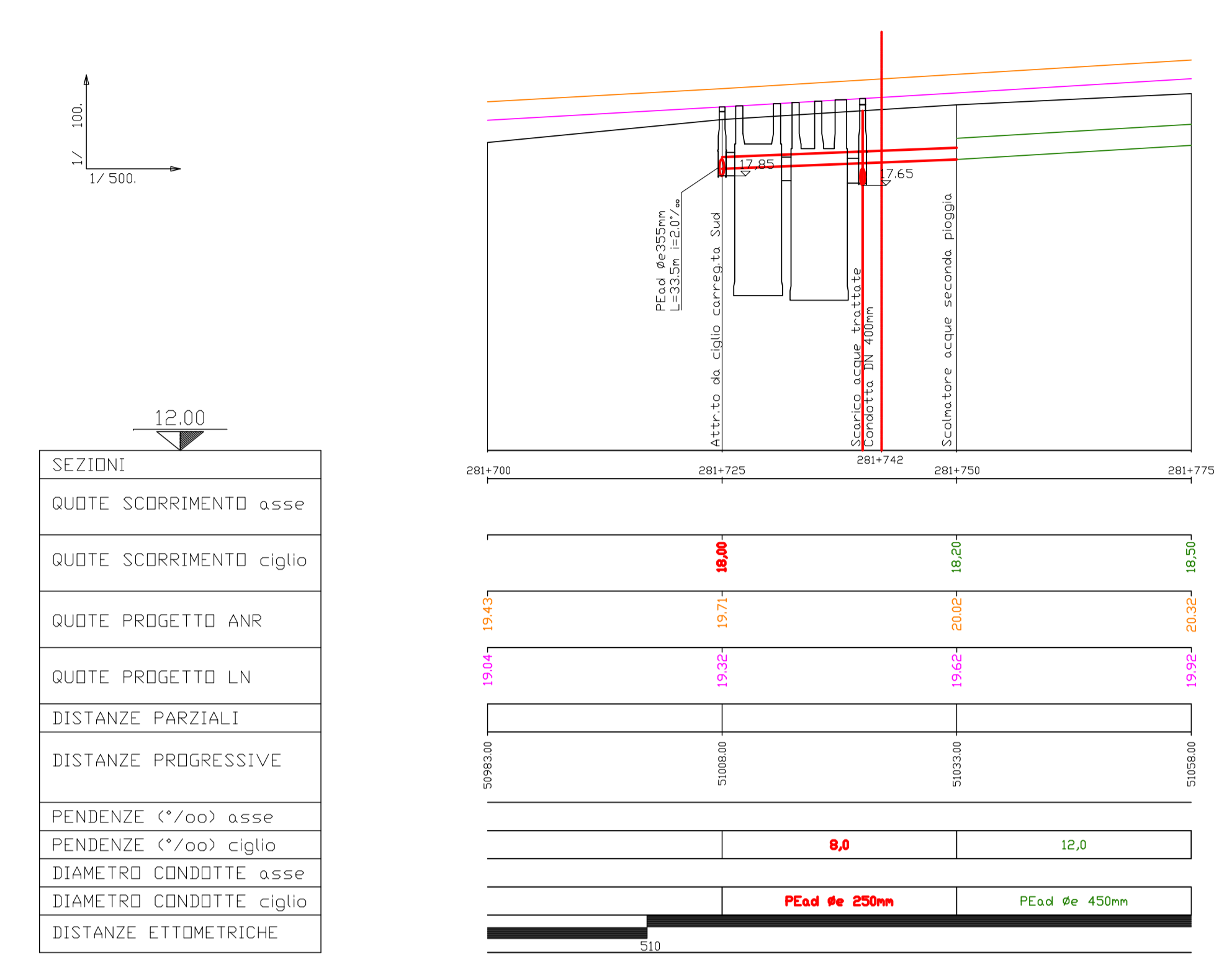


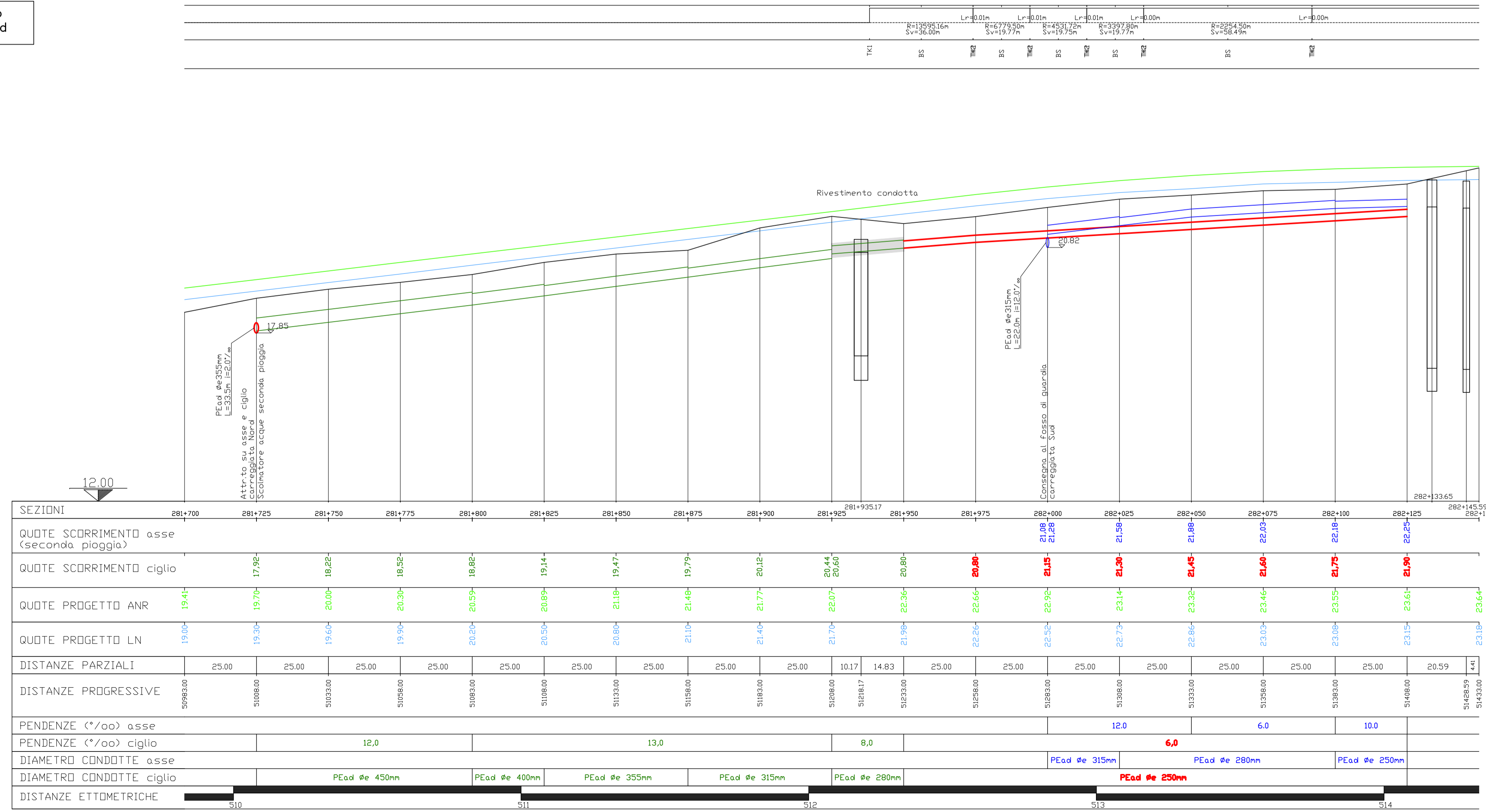
Profilo progetto Carreggiata Nord



Particolare impianto trattamento



Profilo progetto Carreggiata Sud



LEGENDA

- OPERE DI PROGETTO
- ACQUE DI PRIMA PIOGGIA - Tubazione in PEad a gravità in ciglio esterno carreggiata nord e sud
 - ACQUE MISTE - Tubazione in PEad a gravità in ciglio esterno carreggiata nord e sud
 - ACQUE DI PRIMA PIOGGIA - Tubazione in PEad a gravità in asse stradale
 - ACQUE MISTE - Tubazione in PEad a gravità in asse autostradale
 - ACQUE DI SECONDA PIOGGIA - Tubazione in PEad a gravità in asse autostradale
 - Tubazione in PEad in pressione
 - Asse ANR - Profilo di progetto del ciglio autostradale interno in carreggiata nord
 - Asse LN - Profilo di progetto del ciglio autostradale esterno in carreggiata nord
 - Asse ASR - Profilo di progetto del ciglio autostradale interno in carreggiata sud
 - Asse LS - Profilo di progetto del ciglio autostradale esterno in carreggiata sud
 - Terreno - Profilo andamento attuale del terreno in corrispondenza dell'asse autostradale
- OPERE ESISTENTI
- Manufatti di attraversamento esistenti
 - Limite tratte

SOCIETA' PER AZIONI AUTOSTRADA DEL BRENNERO - TRENTO

ORDINE DEGLI INGEGNERI DELLA PROV. DI TRENTO
Ing. ROBERTO BOSETTI
 INSCRIZIONE ALBO N° 1027
 IL RESPONSABILE DEL PROCEDIMENTO
 dott. Ing. Roberto Bosetti

autostrada del brennero

PROGETTO DEFINITIVO PER LA REALIZZAZIONE DELLA TERZA CORSIA NEL TRATTO COMPRESO TRA VERONA NORD (KM 223) E L'INTERSEZIONE CON L'AUTOSTRADA A1 (KM 314)

B LOTTO 3 - da Nogarole Rocca (km 246+185) a Campogalliano (km 312+200)

5.3.49 RACCOLTA E TRATTAMENTO ACQUE DI PIATTAFORMA
 Profili idraulici
 Sottobacino al km 281+742 Carr. Nord

0	MAR. 2021	EMISSIONE	IDROESSE	R. BORTOLOTTI	C. COSTA
REVISIONE:	DATA:	DESCRIZIONE:	REDAZIONE:	VERIFICA:	APPROVAZIONE:
DATA PROGETTO:	LUGLIO 2009				
NUMERO PROGETTO:	31/09				

DIREZIONE TECNICA GENERALE

ORDINE DEGLI INGEGNERI DELLA PROV. DI BOLZANO
Ing. CARLO COSTA
 N° 901
 INGEGNERKAMMER DER PROVINZ BOZEN