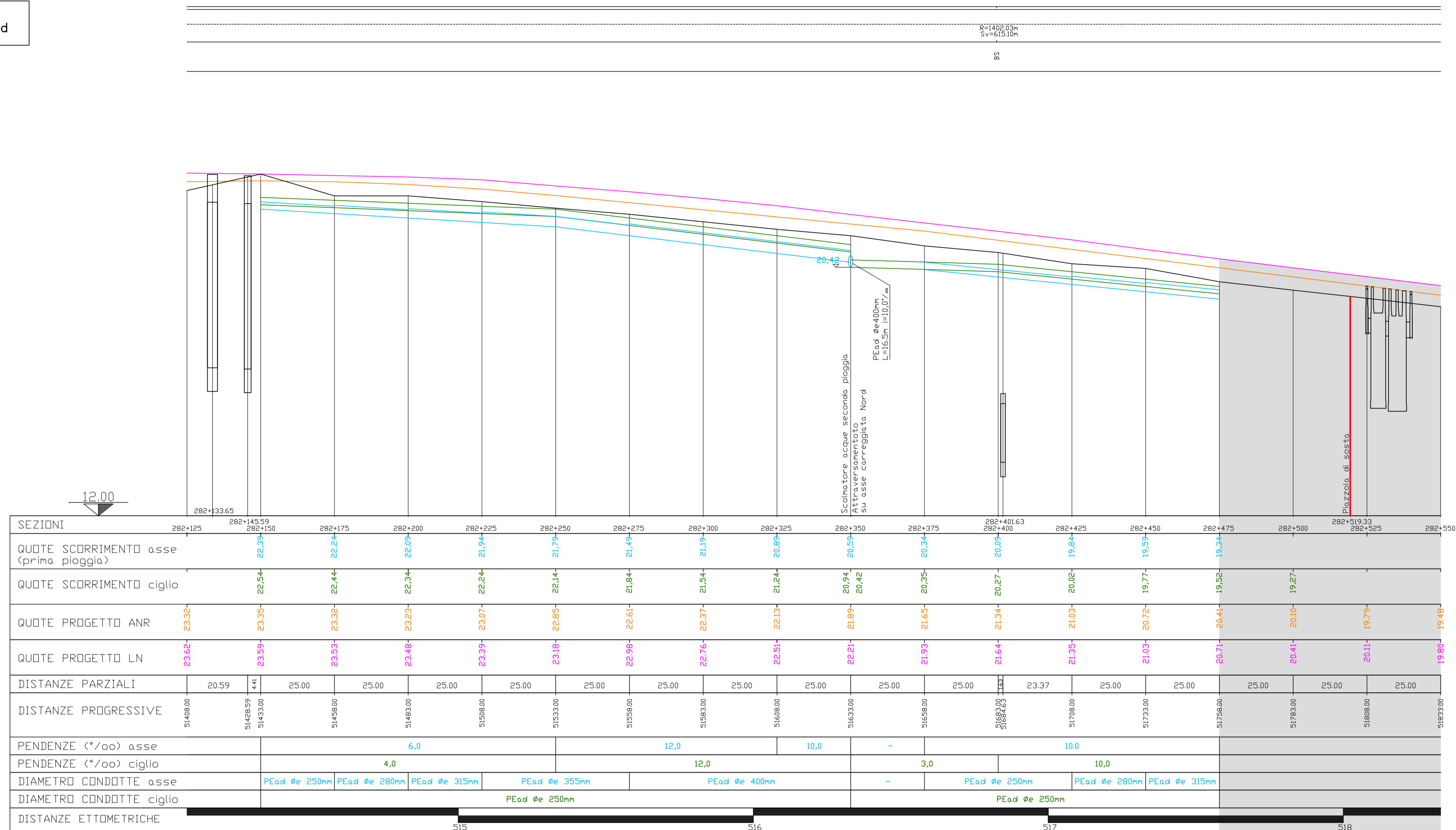
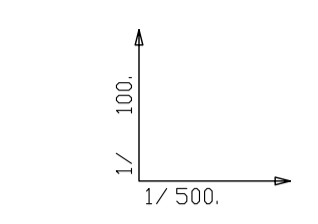


Profilo progetto
Carreggiata Nord

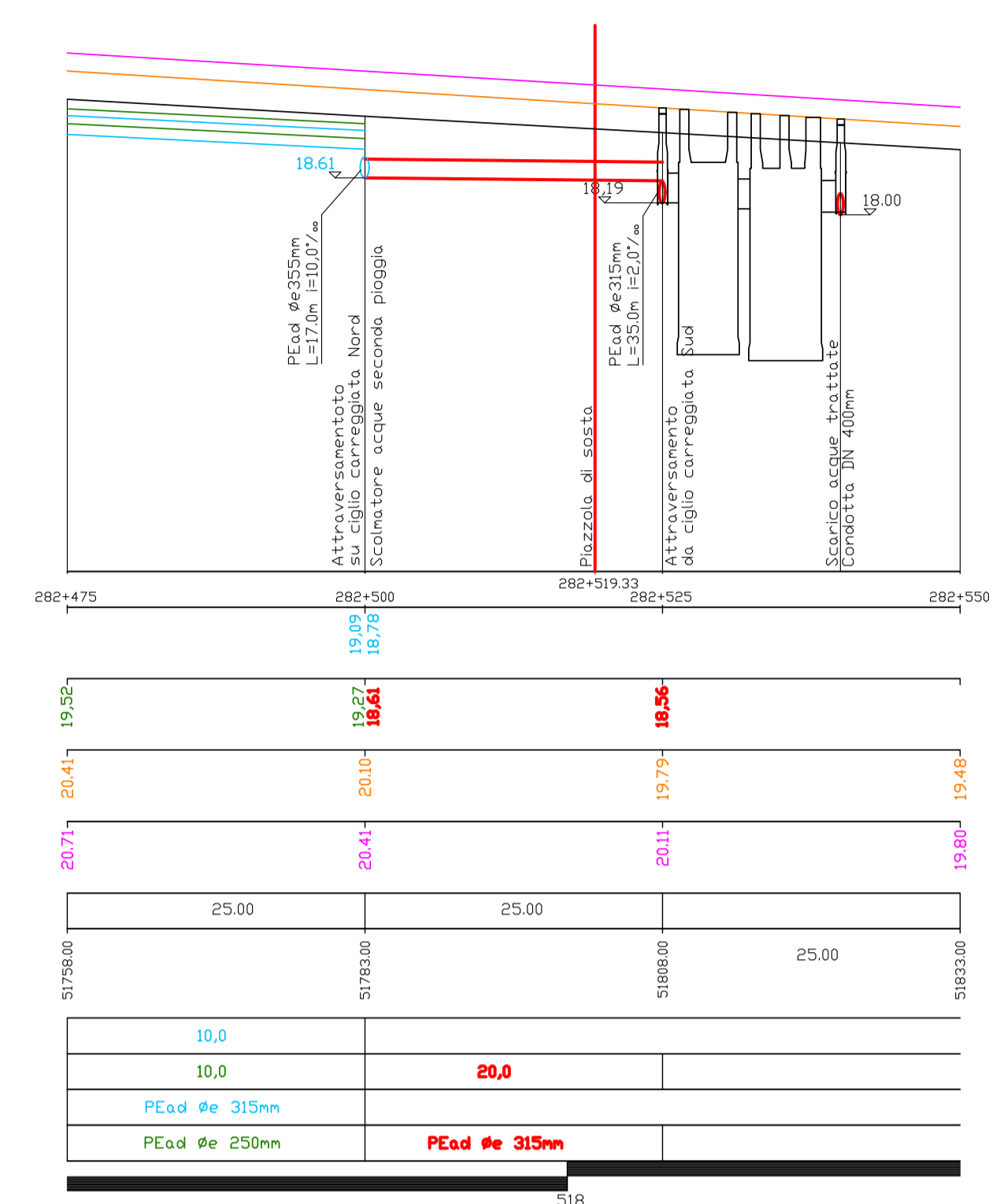


Particolare
Impianto trattamento

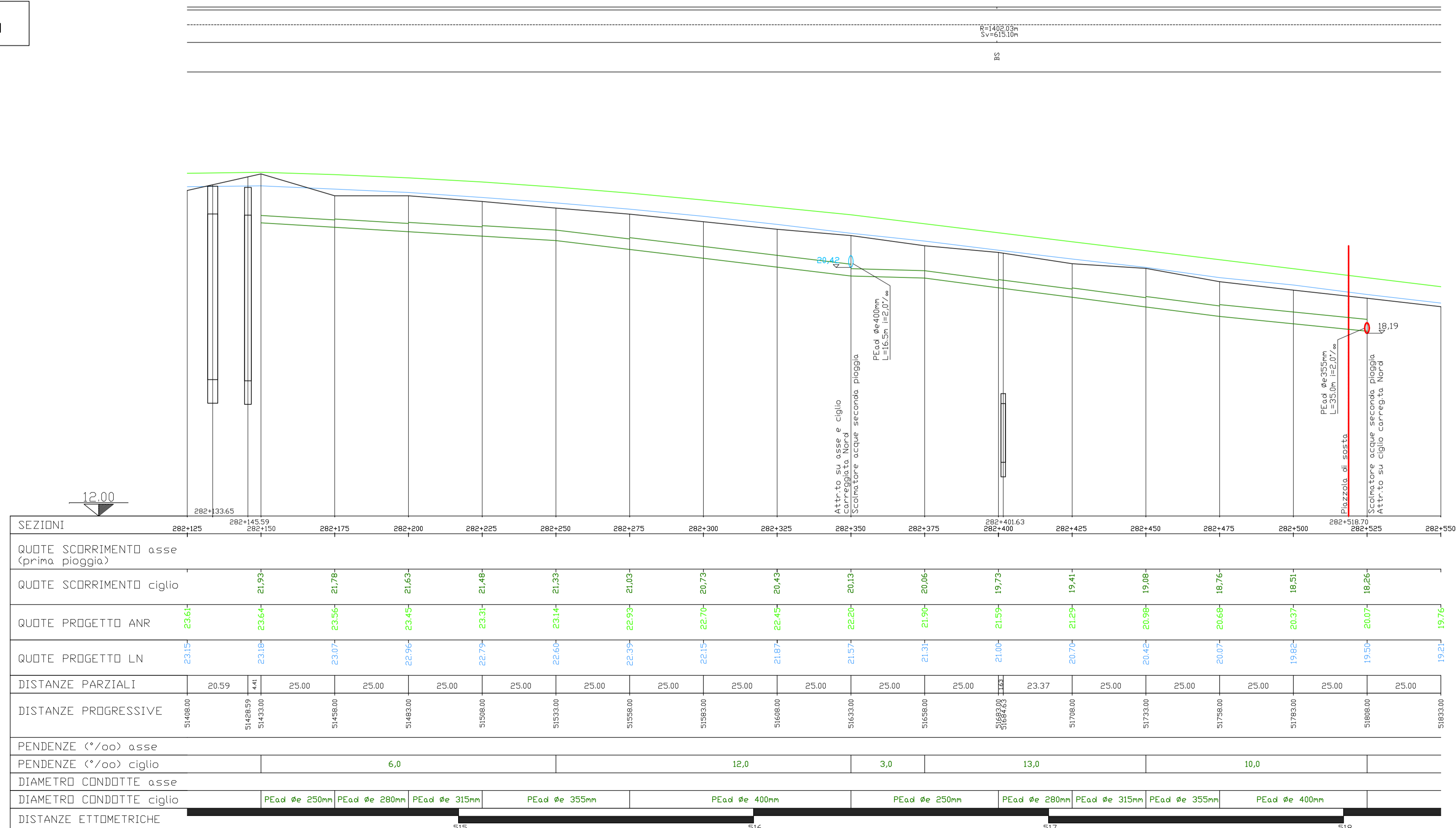


12.00

SEZIONI
QUOTE SCORRIMENTO asse
QUOTE SCORRIMENTO ciglio
QUOTE PROGETTO ANR
QUOTE PROGETTO LN
DISTANZE PARZIALI
DISTANZE PROGRESSIVE
PENDENZE (‰) asse
PENDENZE (‰) ciglio
DIAMETRO CONDOTTE asse
DIAMETRO CONDOTTE ciglio
DISTANZE ETTOMETRICHE



Profilo progetto
Carreggiata Sud



LEGENDA

- OPERE DI PROGETTO
- ACQUE DI PRIMA PIOGGIA - Tubazione in PEad a gravità in ciglio esterno carreggiata nord e sud
 - ACQUE MISTE - Tubazione in PEad a gravità in ciglio esterno carreggiata nord e sud
 - ACQUE DI PRIMA PIOGGIA - Tubazione in PEad a gravità in asse stradale
 - ACQUE MISTE - Tubazione in PEad a gravità in asse autostradale
 - ACQUE DI SECONDA PIOGGIA - Tubazione in PEad a gravità in asse autostradale
 - Tubazione in PEad in pressione
 - Asse ANR - Profilo di progetto del ciglio autostradale interno in carreggiata nord
 - Asse LN - Profilo di progetto del ciglio autostradale esterno in carreggiata nord
 - Asse ASR - Profilo di progetto del ciglio autostradale interno in carreggiata sud
 - Asse LS - Profilo di progetto del ciglio autostradale esterno in carreggiata sud
 - Terreno - Profilo andamento attuale del terreno in corrispondenza dell'asse autostradale
- Impianto di trattamento
- Impianto di sollevamento
- Pozzetto separatore di portata - Sciomatore acque seconda pioggia
- Tubazioni di attraversamento delle condotte di progetto
- OPERE ESISTENTI
- Manufatti di attraversamento esistenti
- Limite tratte

SOCIETA' PER AZIONI AUTOSTRADA DEL BRENNERO - TRENTO

ORDINE DEGLI INGEGNERI DELLA PROV. DI TRENTO
dott. Ing. ROBERTO BOSETTI
INSCRIZIONE ALBO N° 1027

IL RESPONSABILE DEL PROCEDIMENTO
dott. Ing. Roberto Bosetti

autostrada del brennero

PROGETTO DEFINITIVO PER LA REALIZZAZIONE DELLA TERZA CORSIA NEL TRATTO COMPRESO TRA VERONA NORD (KM 223) E L'INTERSEZIONE CON L'AUTOSTRADA A1 (KM 314)

B	LOTTO 3 - da Nogarole Rocca (km 246+185) a Campogalliano (km 312+200)
5.3.50	RACCOLTA E TRATTAMENTO ACQUE DI PIATTAFORMA Profili idraulici Sottobacino al km 282+519 Carr. Nord

0	MAR. 2021	EMISSIONE	IDROESSE	R. BORTOLOTTI	C. COSTA
REVISIONE:	DATA:	DESCRIZIONE:	REDAZIONE:	VERIFICA:	APPROVAZIONE:
DATA PROGETTO:	LUGLIO 2009				
NUMERO PROGETTO:	31/09				

DIREZIONE TECNICA GENERALE

ORDINE DEGLI INGEGNERI DELLA PROV. DI BOLZANO
N° 901
INGENIEURKAMMER DER PROVINZ BOZEN