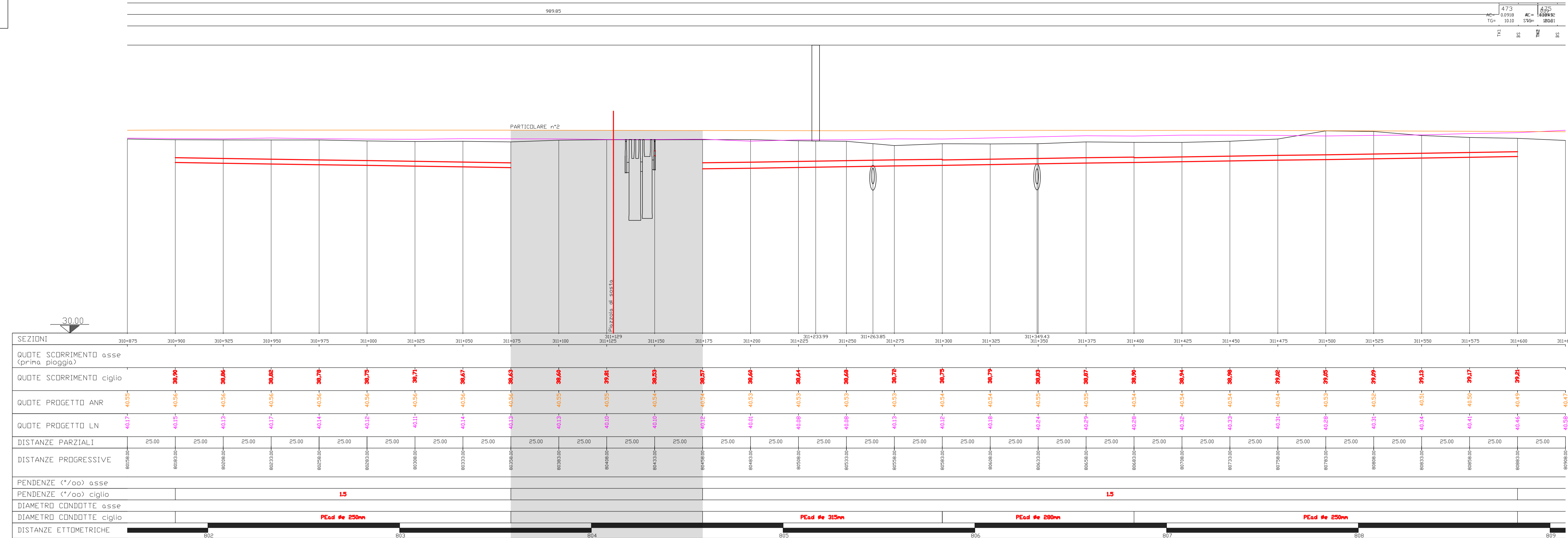
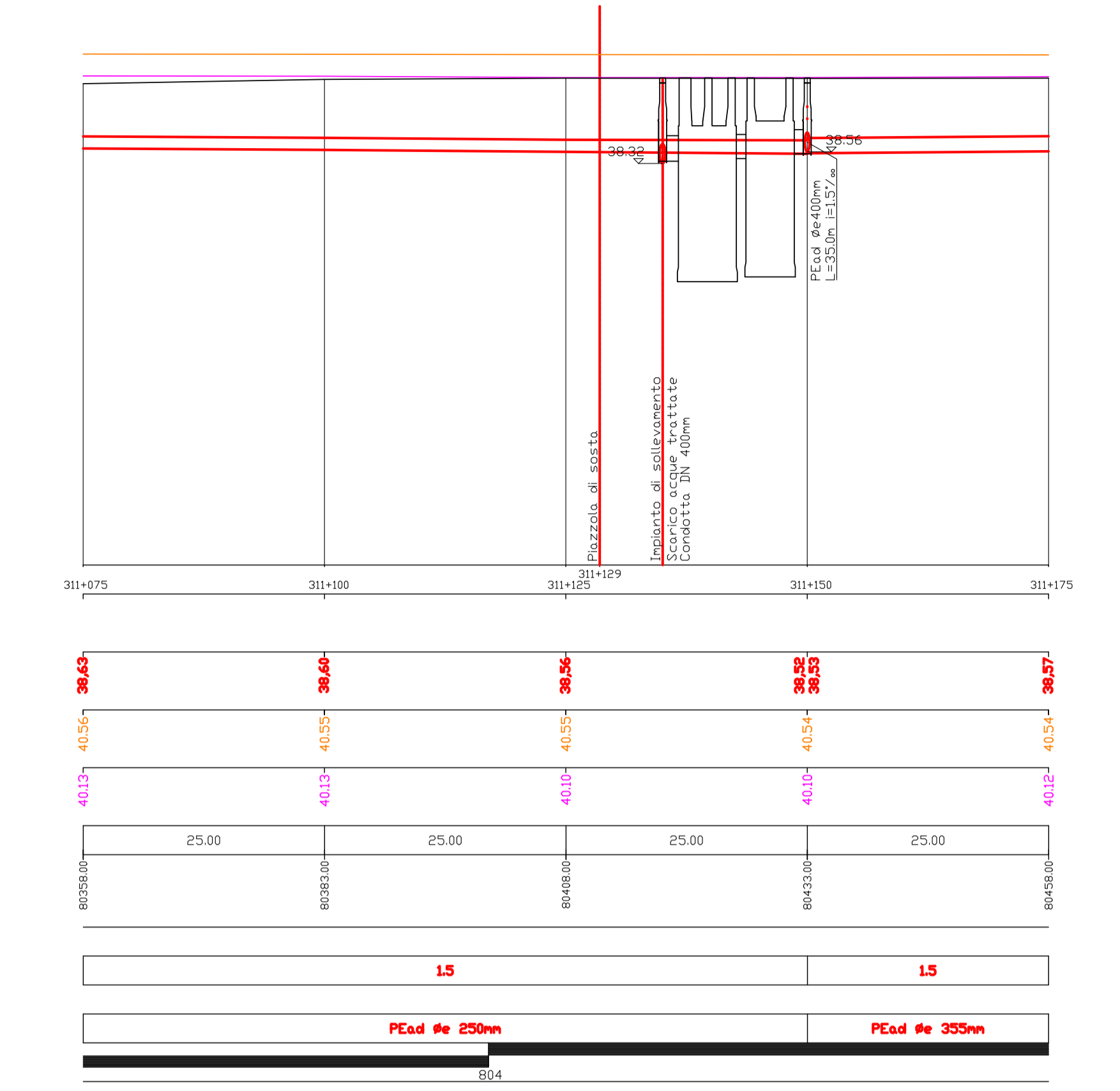
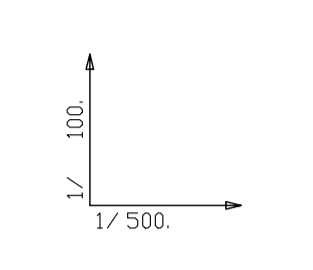


Profilo progetto Carreggiata Nord




Particolare Impianto



SEZIONI	311+125	311+129	311+133	311+137
QUOTE SCORRIMENTO asse				
QUOTE SCORRIMENTO ciglio	30.60	30.60	30.60	30.60
QUOTE PROGETTO ANR	40.50	40.50	40.50	40.50
QUOTE PROGETTO LN	40.50	40.50	40.50	40.50
DISTANZE PARZIALI	25.00	25.00	25.00	25.00
DISTANZE PROGRESSIVE	804	805	806	807
PENDENZE (‰) asse				
PENDENZE (‰) ciglio				
DIAMETRO CONDOTTE asse				
DIAMETRO CONDOTTE ciglio				
DISTANZE ETTOMETRICHE				

Profilo progetto Carreggiata Sud



LEGENDA

- OPERE DI PROGETTO
- ACQUE DI PRIMA PIOGGIA - Tubazione in PEad a gravità in ciglio esterno carreggiata nord e sud
  - ACQUE MISTE - Tubazione in PEad a gravità in ciglio esterno carreggiata nord e sud
  - ACQUE DI PRIMA PIOGGIA - Tubazione in PEad a gravità in asse stradale
  - ACQUE MISTE - Tubazione in PEad a gravità in asse autostradale
  - ACQUE DI SECONDA PIOGGIA - Tubazione in PEad a gravità in asse autostradale
  - Tubazione in PEad in pressione
  - Asse ANR - Profilo di progetto del ciglio autostradale interno in carreggiata nord
  - Asse LN - Profilo di progetto del ciglio autostradale esterno in carreggiata nord
  - Asse ASR - Profilo di progetto del ciglio autostradale interno in carreggiata sud
  - Asse LS - Profilo di progetto del ciglio autostradale esterno in carreggiata sud
  - Terreno - Profilo andamento attuale del terreno in corrispondenza dell'asse autostradale
- OPERE ESISTENTI
- Manufatti di attraversamento esistenti
- Impianto di trattamento
- Impianto di sollevamento
- Pozzetto separatore di portata - Sciomatore acque seconda pioggia
- Tubazioni di attraversamento delle condotte di progetto
- Limite lotto/segmento
- Inizio lotto/segmento

SOCIETA' PER AZIONI AUTOSTRADA DEL BRENNERO - TRENTO

ORDINE DEGLI INGEGNERI DELLA PROV. DI TRENTO  
**Ing. ROBERTO BOSETTI**  
IL RESPONSABILE DEL PROCEDIMENTO  
 dott. Ing. Roberto Bosetti

# autostrada del brennero

PROGETTO DEFINITIVO PER LA REALIZZAZIONE DELLA TERZA CORSIA NEL TRATTO COMPRESO TRA VERONA NORD (KM 223) E L'INTERSEZIONE CON L'AUTOSTRADA A1 (KM 314)

**B** LOTTO 3 - da Nogarole Rocca (km 246+185) a Campogalliano (km 312+200)

5.3.88. RACCOLTA E TRATTAMENTO ACQUE DI PIATTAFORMA  
 Profili idraulici  
 Sottobacino al km 311+129 Carr. Nord

0	MAR. 2021	EMMISSIONE	IDROESSE	R. BORTOLOTTI	G. COSTA
REVISIONE:	DATA:	DESCRIZIONE:	REDAZIONE:	VERIFICA:	APPROVAZIONE:
DATA PROGETTO:	LUGLIO 2009				IL DIRETTORE TECNICO GENERALE E PROGETTISTA
NUMERO PROGETTO:					
	31/09				

DIREZIONE TECNICA GENERALE

INGENIEURKAMMER DER PROVINZ BOZEN