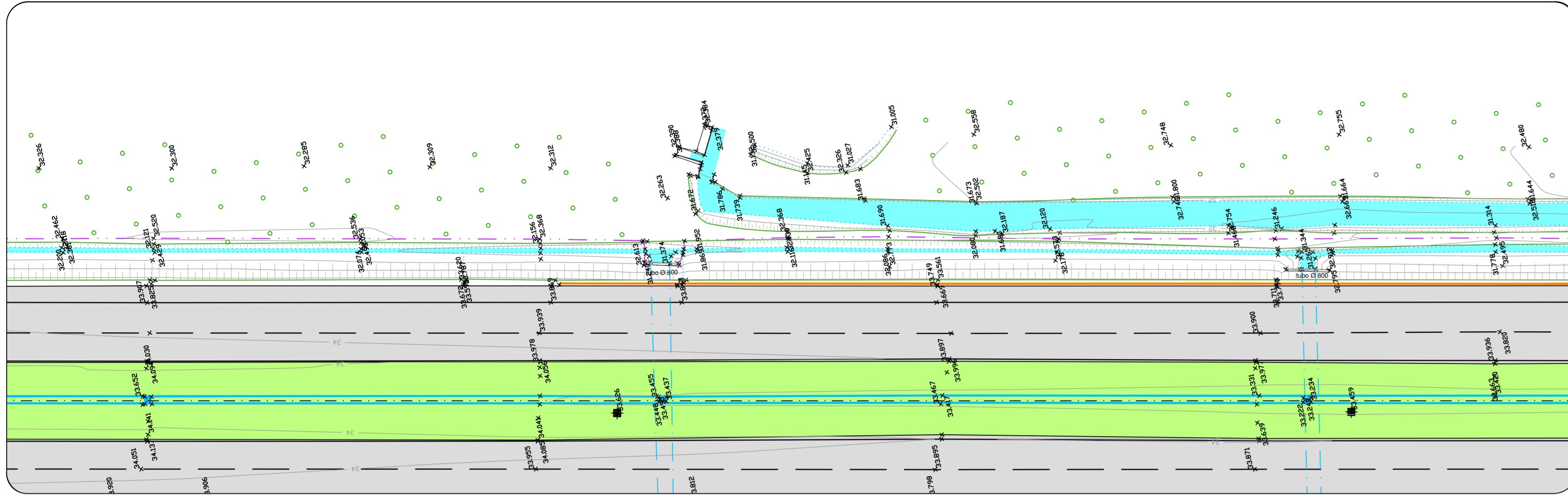
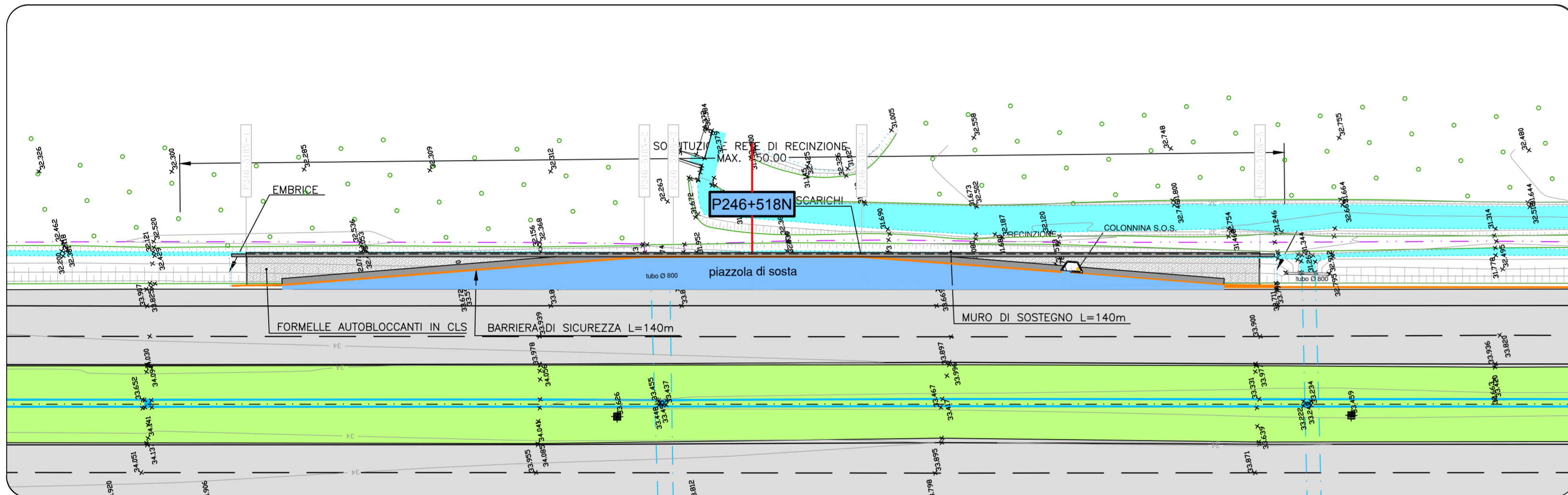


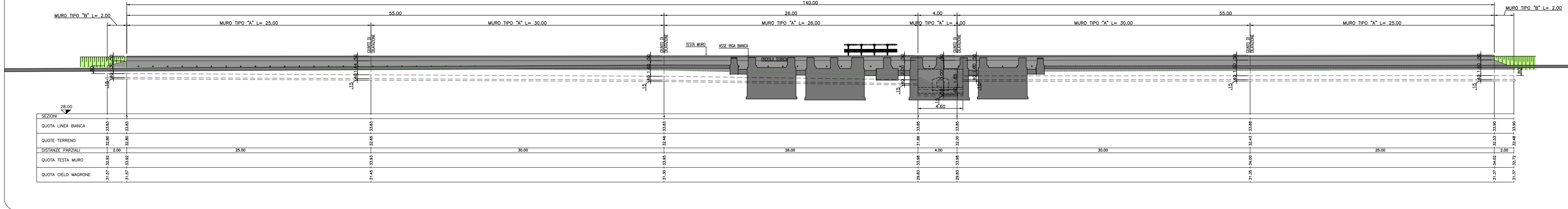
PLANIMETRIA DI RILIEVO
SCALA 1:500



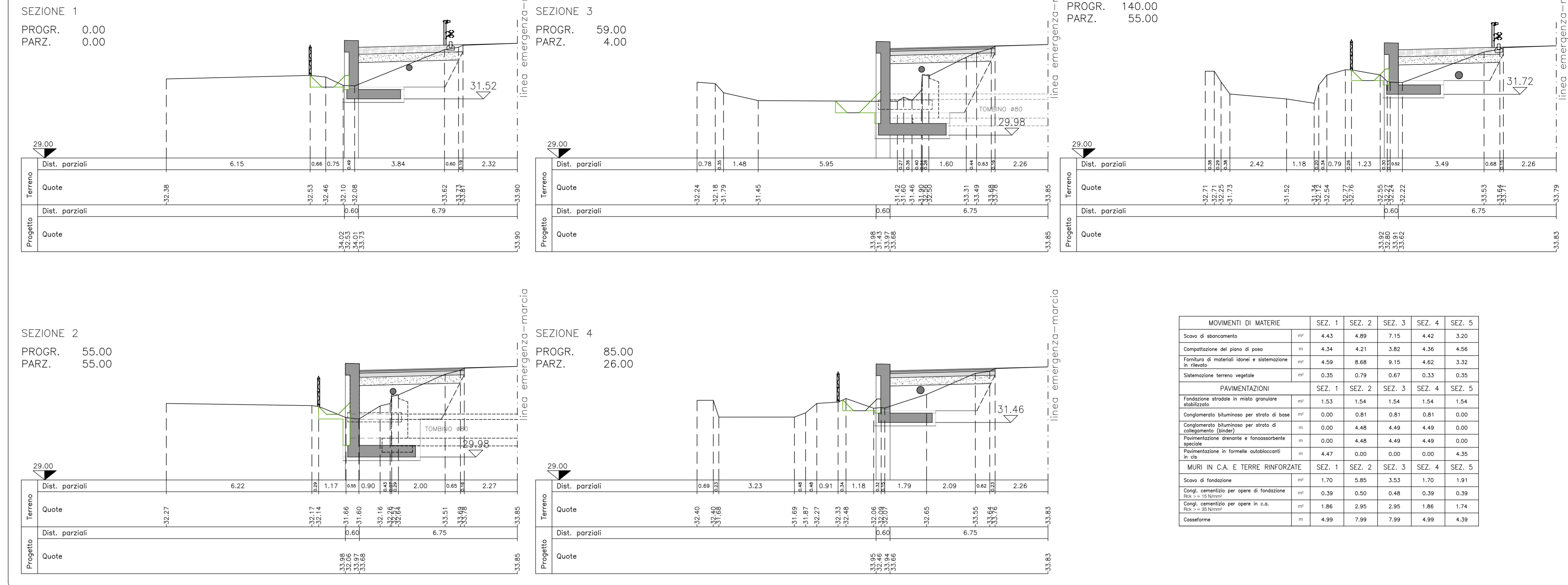
PLANIMETRIA DI PROGETTO
SCALA 1:500



PROFILO LONGITUDINALE
SCALA 1:200



SEZIONI TRASVERSALI
SCALA 1:100



MOVIMENTI DI MATERIE	SEZ. 1	SEZ. 2	SEZ. 3	SEZ. 4	SEZ. 5
Stavo di sbancamento	4.43	4.89	7.15	4.42	3.20
Compattazione del piano di posa	4.34	4.21	3.82	4.36	4.56
Fornitura di materiali labni e sistemazione in elenco	4.59	8.68	9.15	4.62	3.32
Sistemazione terreno vegetale	0.35	0.79	0.67	0.33	0.35
PAVIMENTAZIONI					
Fondazione stradale in mista granulare stabilizzata	1.53	1.54	1.54	1.54	1.54
Compimento bituminoso per strato di base	0.00	0.81	0.81	0.81	0.00
Compimento bituminoso per strato di collegamento (base)	0.00	4.48	4.49	4.49	0.00
Pavimentazione drenante e fonoassorbente agiata	0.00	4.48	4.49	4.49	0.00
Pavimentazione in formelle autobloccanti in c.a.	4.47	0.00	0.00	0.00	4.35
MURI IN C.A. E TERRE RINFORZATE					
Stavo di fondazione	1.70	5.85	3.53	1.70	1.81
Congi. cementizio per opere di fondazione	0.39	0.50	0.48	0.39	0.39
Congi. cementizio per opere in c.a. (R.A. = 35 N/mm²)	1.86	2.85	2.85	1.86	1.74
Casseforme	4.99	7.99	7.99	4.99	4.39

SOCIETA' PER AZIONI AUTOSTRADA DEL BRENNERO - TRENTO

ORDINE DEGLI INGEGNERI DELLA PROV. DI TRENTO
dott. Ing. ROBERTO BOSETTI
INSCRIZIONE ALBO N° 1027

IL RESPONSABILE DEL PROCEDIMENTO
dott. Ing. Roberto Bosetti

autostrada del brennero

PROGETTO DEFINITIVO PER LA REALIZZAZIONE DELLA TERZA CORSIA NEL TRATTO COMPRESO TRA VERONA NORD (KM 223) E L'INTERSEZIONE CON L'AUTOSTRADA A1 (KM 314)

B LOTTO 3 - da Nogarole Rocca (km 246+185) a Campogalliano (km 312+200)

6.3.1. Piazzole di sosta
Piazzole in carreggiata Nord
Piazzola P246+518N

REVISIONE:	MAR. 2021	EMISSIONE:	A. SARZI	M. ZINI	C. COSTA
DATA PROGETTO:	LUGLIO 2009	DESCRIZIONE:	REDAZIONE:	VERIFICA:	APPROVAZIONE:

NUMERO PROGETTO: 31/09

DIREZIONE TECNICA GENERALE

INGEGNERIA CAMLO COSTA
N° 891
INGENIEURAMMER DER PROVINZ BOZEN