PLANIMETRIA DI RILIEVO
SCALA 1:500



PLANIMETRIA DI PROGETTO
SCALA 1:500

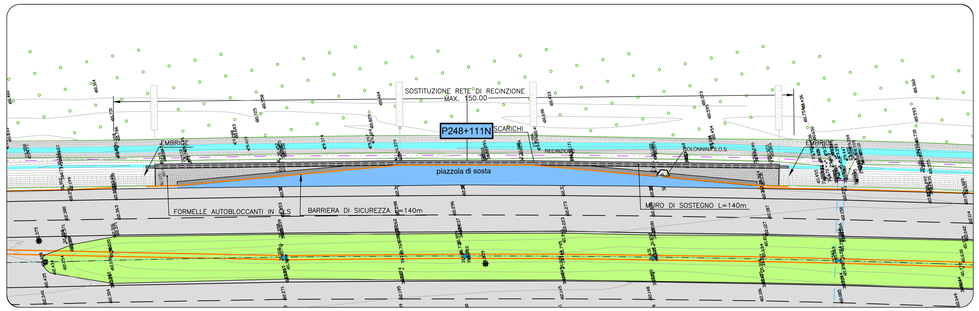

SEZIONI TRASVERSALI
SCALA 1:100

SEZIONE 1
PROGR. 0.00
PARZ. 0.00

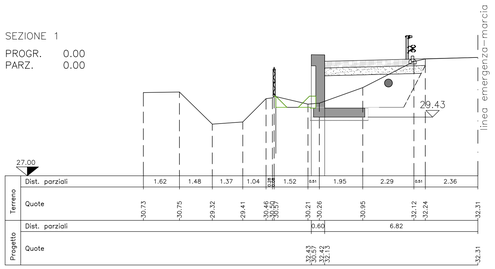

SEZIONE 3
PROGR. 84.91
PARZ. 30.00

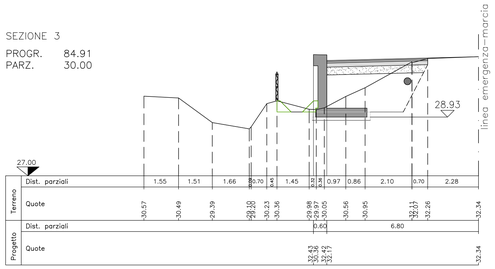

MOVIMENTI DI MATERIE		SEZ. 1	SEZ. 2	SEZ. 3	SEZ. 4
Scavo di sbancamento	m^3	5.12	4.99	5.69	5.92
Compattazione del piano di posa	m^2	3.69	4.26	4.08	4.17
Fornitura di materiali idonei e sistemazione in rilevato	m^3	5.83	5.98	6.32	6.23
Sistemazione terreno vegetale	m^3	0.40	0.39	0.40	0.40
PAVIMENTAZIONI		SEZ. 1	SEZ. 2	SEZ. 3	SEZ. 4
Fondazione stradale in misto granulare stabilizzato	m^2	1.55	1.57	1.55	1.57
Conglomerato bituminoso per strato di base	m^2	0.00	0.83	0.81	0.00
Conglomerato bituminoso per strato di collegamento (binder)	m	0.00	4.59	4.52	0.00
Pavimentazione drenante e fonoassorbente speciale	m	0.00	4.59	4.52	0.00
Pavimentazione in formelle autobloccanti in cls	m	4.51	0.00	0.00	4.58
MURI IN C.A. E TERRE RINFORZATE		SEZ. 1	SEZ. 2	SEZ. 3	SEZ. 4
Scavo di fondazione	m^3	1.53	1.46	0.98	1.08
Congl. cementizio per opere di fondazione Rck >= 15 N/mm²	m^3	0.39	0.39	0.39	0.39
Congl. cementizio per opere in c.a. Rck >= 35 N/mm²	m^3	1.98	1.98	1.98	1.98
Casseforme	m	5.59	5.59	5.59	5.59

SEZIONE 2
PROGR. 54.91
PARZ. 54.91

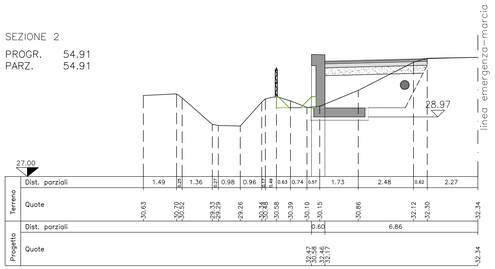

SEZIONE 4
PROGR. 139.82
PARZ. 54.91

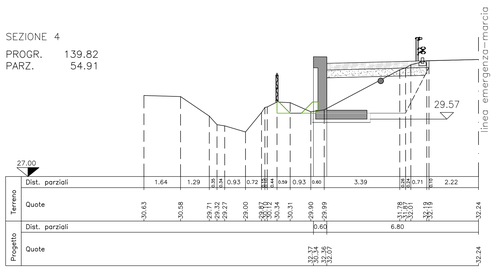

PROFILO LONGITUDINALE
SCALA 1:200

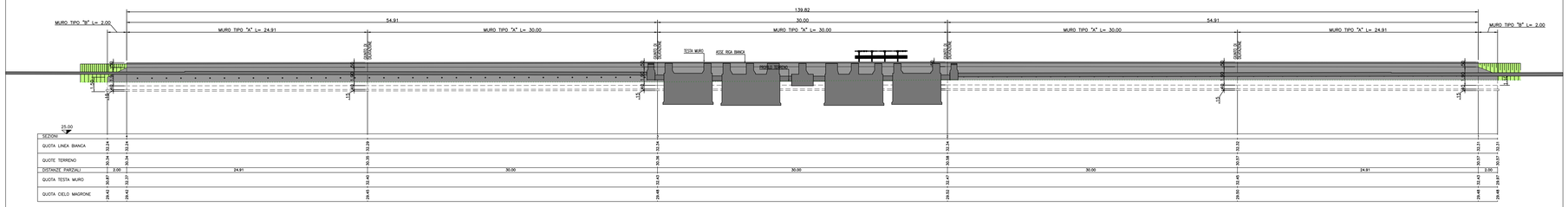

| SEZIONI | | |