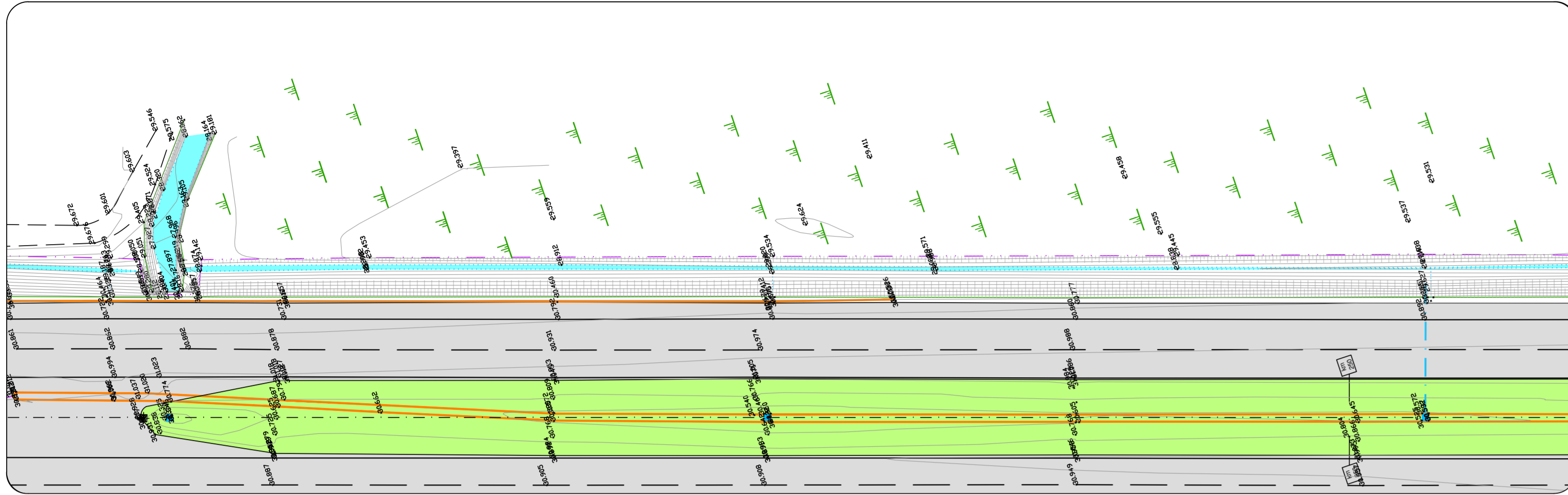


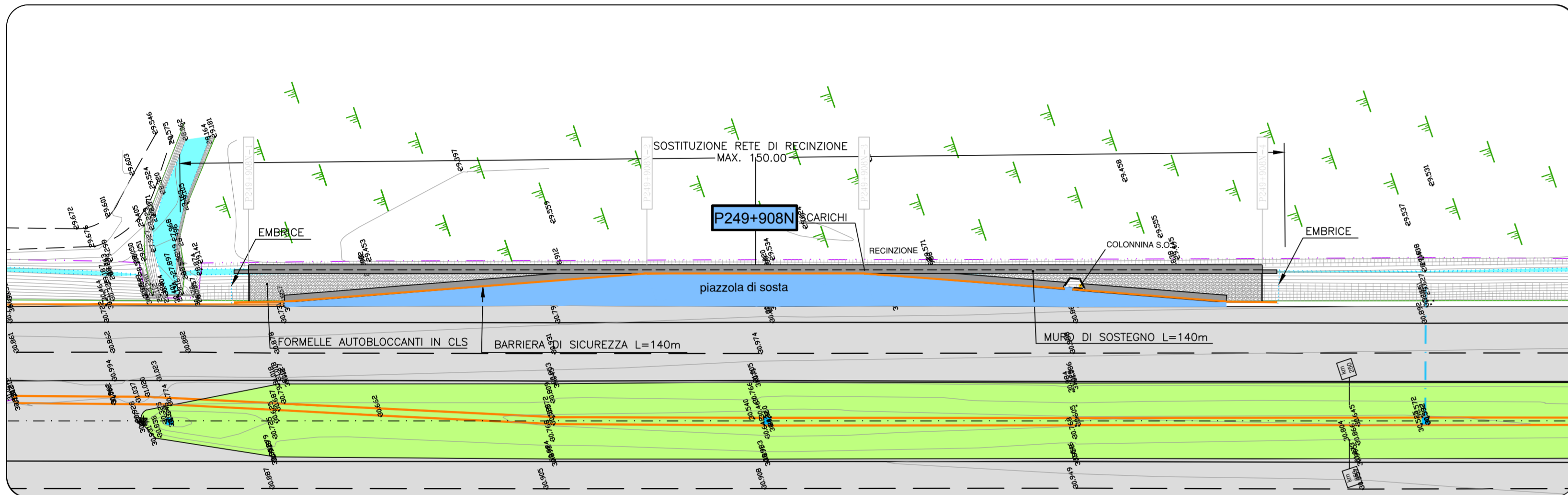
PLANIMETRIA DI RILIEVO

SCALA 1:500



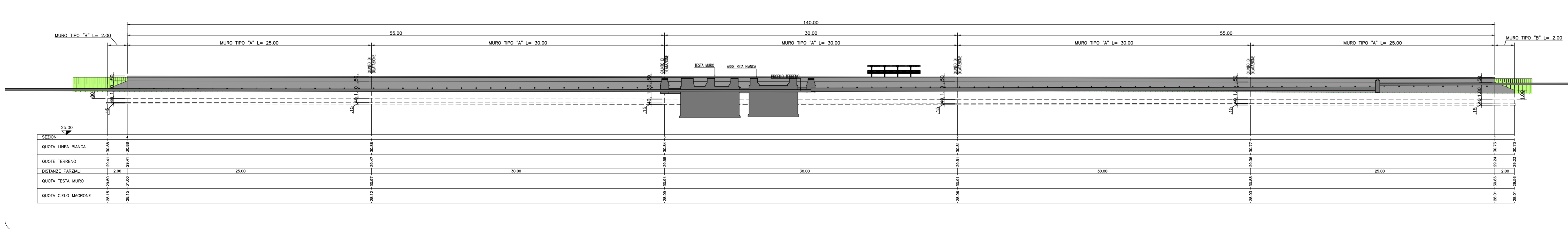
PLANIMETRIA DI PROGETTO

SCALA 1:500



PROFILO LONGITUDINALE

SCALA 1:200

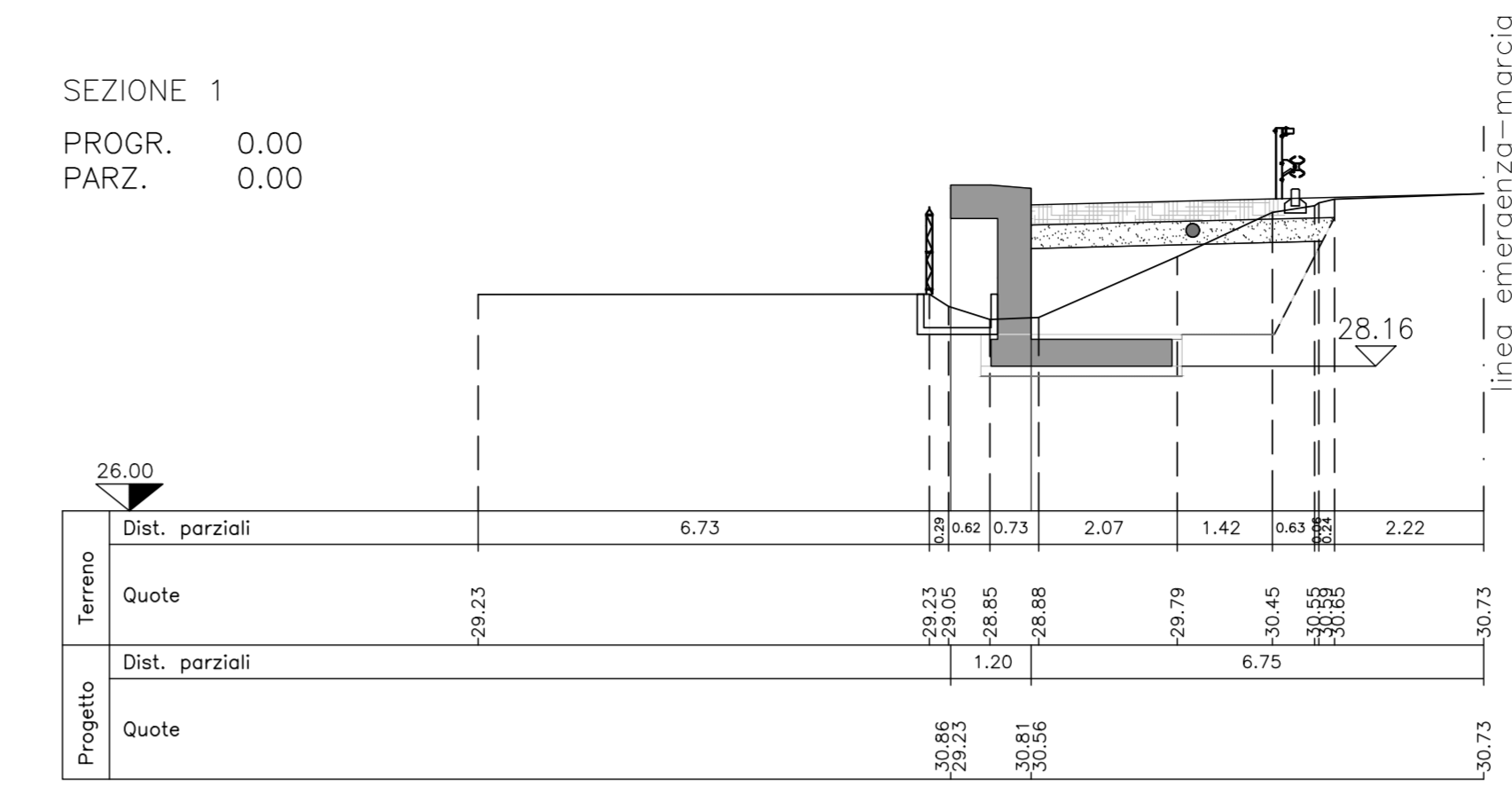


SEZIONI TRASVERSALI

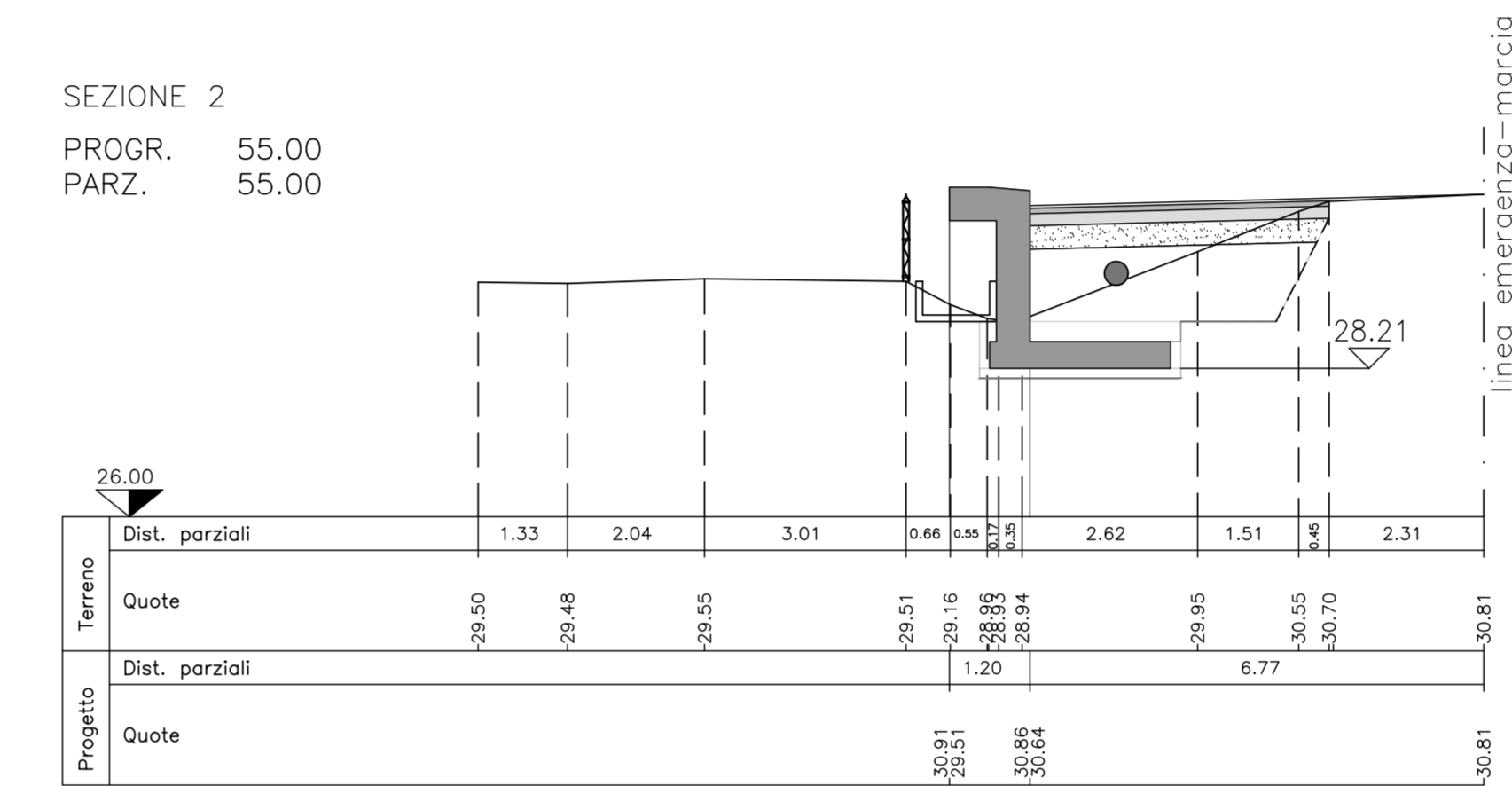
SCALA 1:100

MOVIMENTI DI MATERIE	SEZ. 1	SEZ. 2	SEZ. 3	SEZ. 4
Scavo di stancomento	0.07	3.89	4.00	4.57
Compattazione del piano di posa	4.38	4.42	4.44	4.43
Fornitura di materiali idonei e sistemazione in massa	5.48	5.15	5.17	5.48
Sistemazione terreno vegetale	0.00	0.00	0.00	0.00
PAVIMENTAZIONI				
Fondazione stradale in misto granulare stabilizzato	1.55	1.53	1.54	1.57
Complemento bituminoso per strato di base	0.00	0.80	0.81	0.00
Complemento bituminoso per strato di collegamento (brida)	0.00	0.80	0.81	0.00
Trasformazione drenante e fonoassorbente speciale	0.00	4.47	4.48	0.00
Trasformazione in formelle autobloccanti in cls	4.53	0.00	0.00	4.57
MURI IN C.A. E TERRE RINFORZATE				
Scavo di fondazione	1.87	2.54	2.56	1.95
Cong. cementizio per opere di fondazione (cls = 15/20)	0.45	0.45	0.45	0.45
Cong. cementizio per opere in c.a. (cls = 20/30)	2.57	2.57	2.57	2.57
Casseroforme	5.35	5.35	5.35	5.35

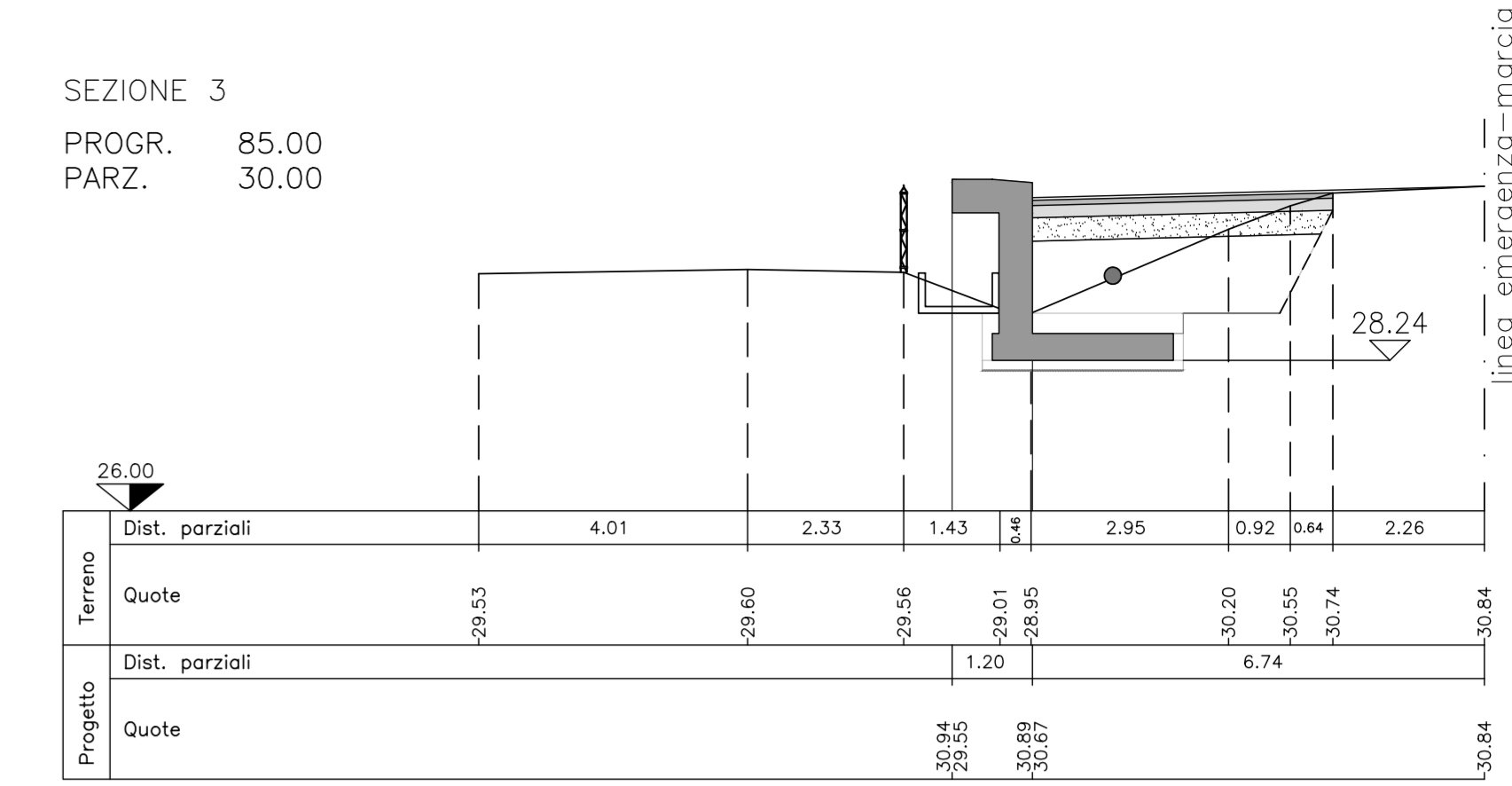
SEZIONE 1
PROGR. 0.00
PARZ. 0.00



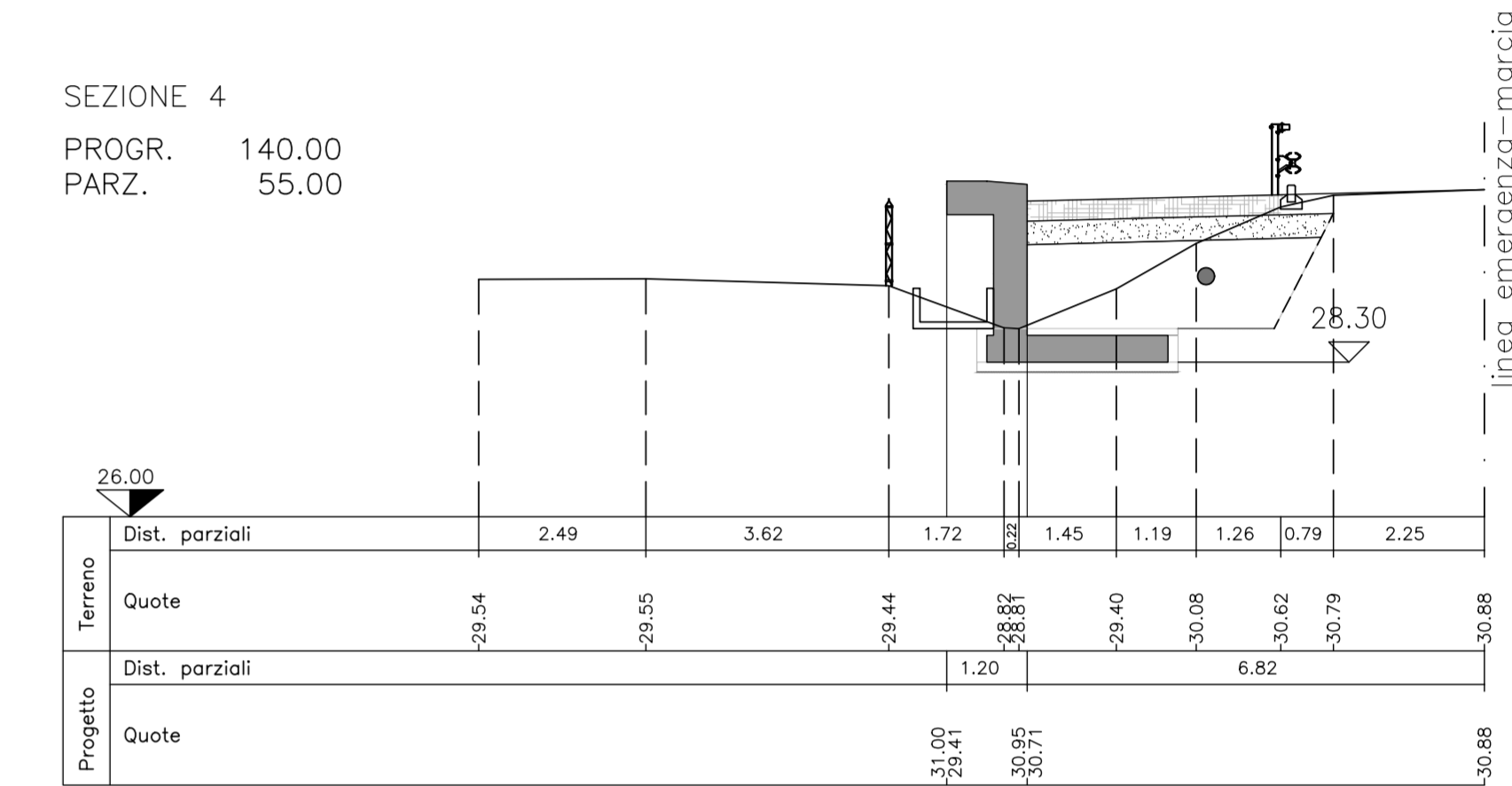
SEZIONE 2
PROGR. 55.00
PARZ. 55.00



SEZIONE 3
PROGR. 85.00
PARZ. 30.00



SEZIONE 4
PROGR. 140.00
PARZ. 55.00



SOCIETA' PER AZIONI AUTOSTRADA DEL BRENNERO - TRENTO

ORDINE DEGLI INGEGNERI DELLA PROV. DI TRENTO
dott.ing. ROBERTO BOSETTI
INSCRIZIONE ALBO N° 1027

autostrada del brennero

PROGETTO DEFINITIVO PER LA REALIZZAZIONE DELLA TERZA CORSIA NEL TRATTO COMPRESO TRA VERONA NORD (KM 223) E L'INTERSEZIONE CON L'AUTOSTRADA A1 (KM 314)

B LOTTO 3 - da Nogarole Rocca (km 246+185) a Campogalliano (km 312+200)
6.3.5. PIAZZOLE DI SOSTA
Piazzole in carreggiata Nord
Piazzola P249+908N

REVISIONE:	DATA:	EMMISSIONE:	A. SARZI	M. ZINI	C. COSTA
0	MAR. 2021	REDAZIONE:	DESCRIZIONE:	VERIFICA:	APPROVAZIONE:
DATA PROGETTO: LUGLIO 2009		NUMERO PROGETTO: 31/09		DIREZIONE TECNICA GENERALE 	