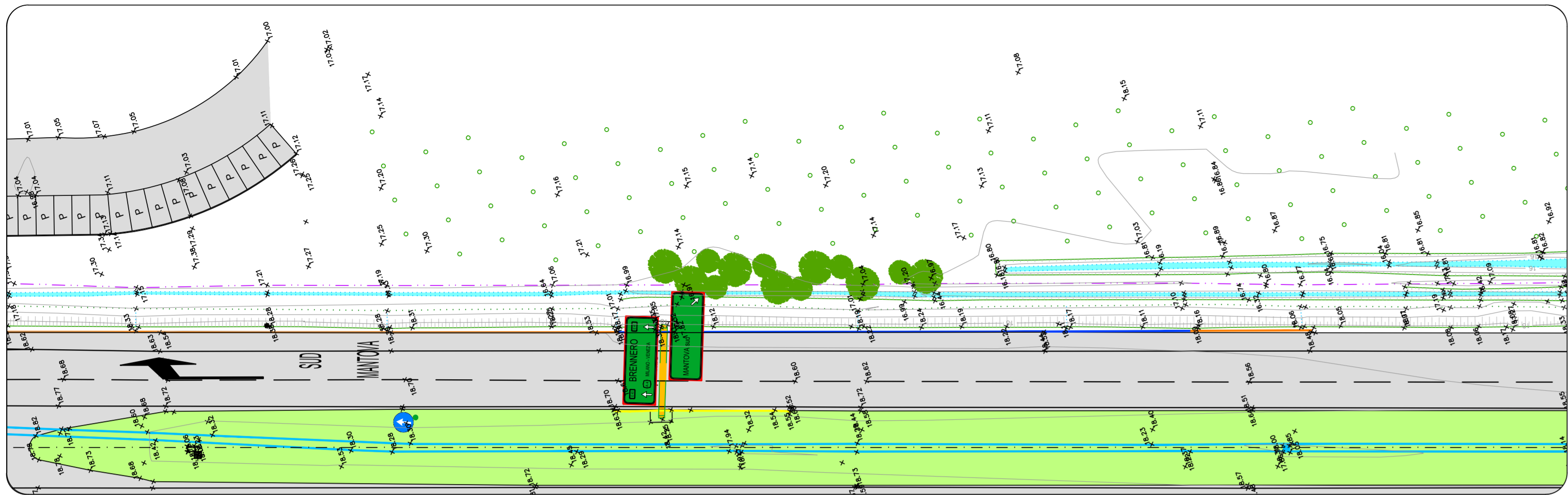
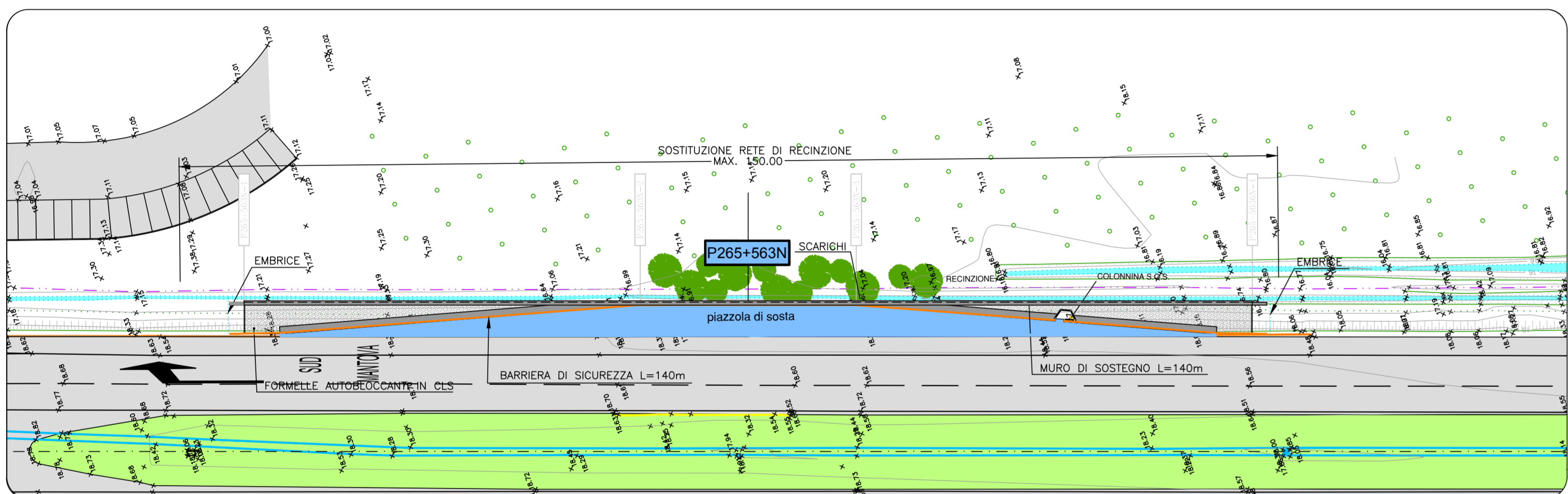


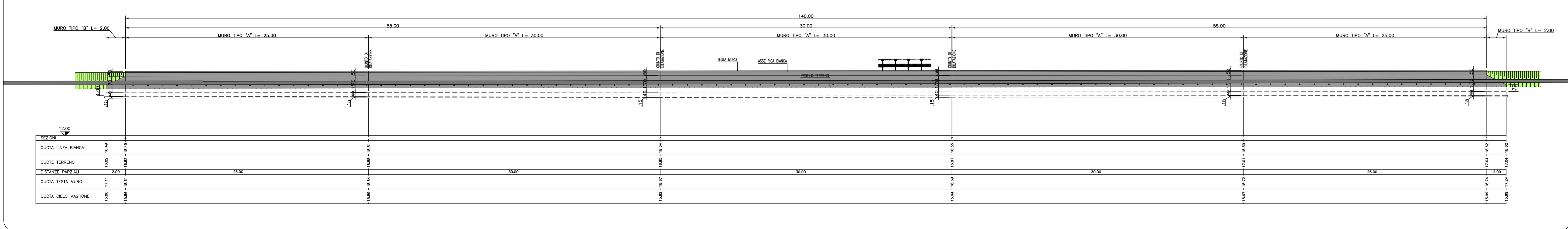
PLANIMETRIA DI RILIEVO
SCALA 1:500



PLANIMETRIA DI PROGETTO
SCALA 1:500



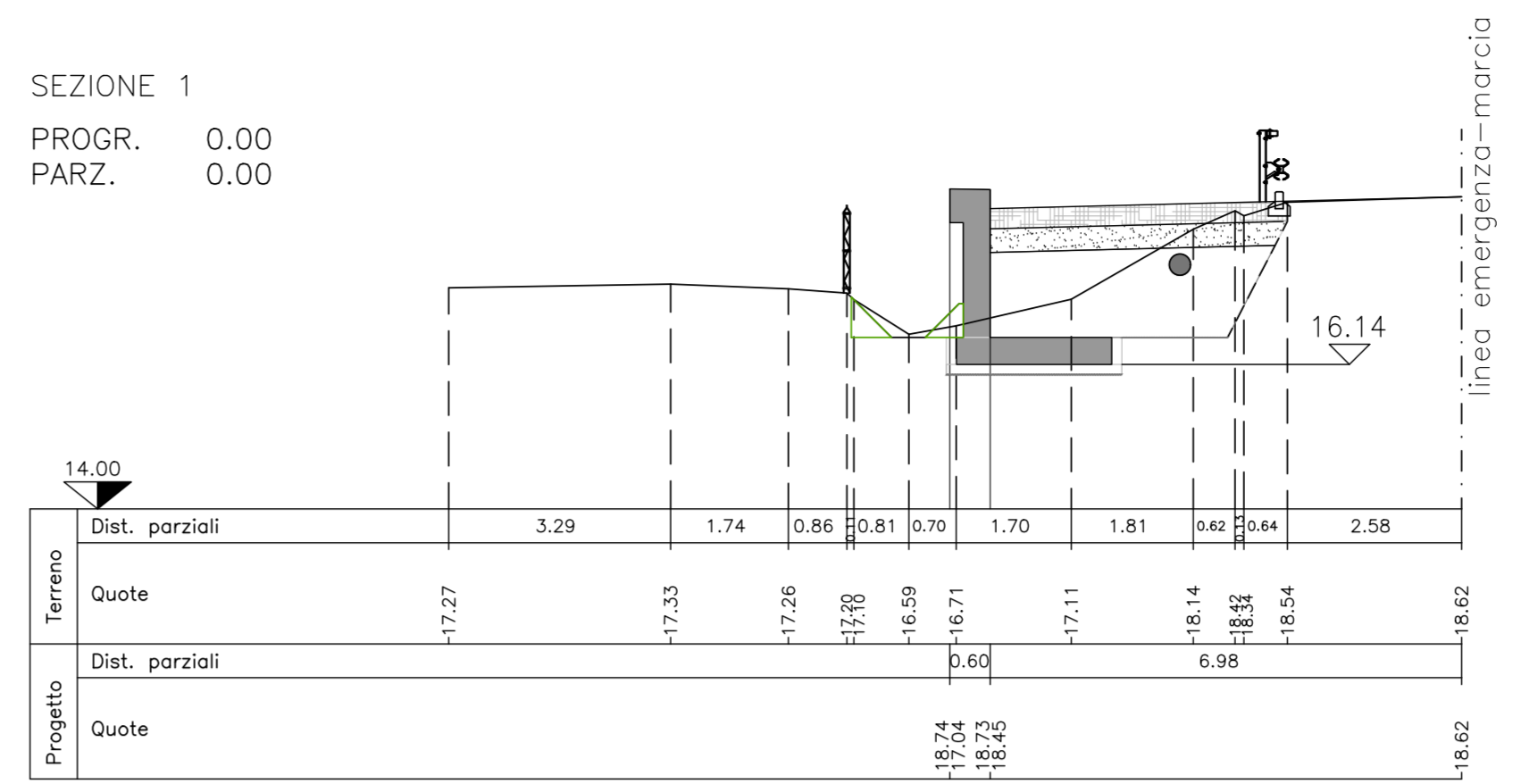
PROFILO LONGITUDINALE
SCALA 1:200



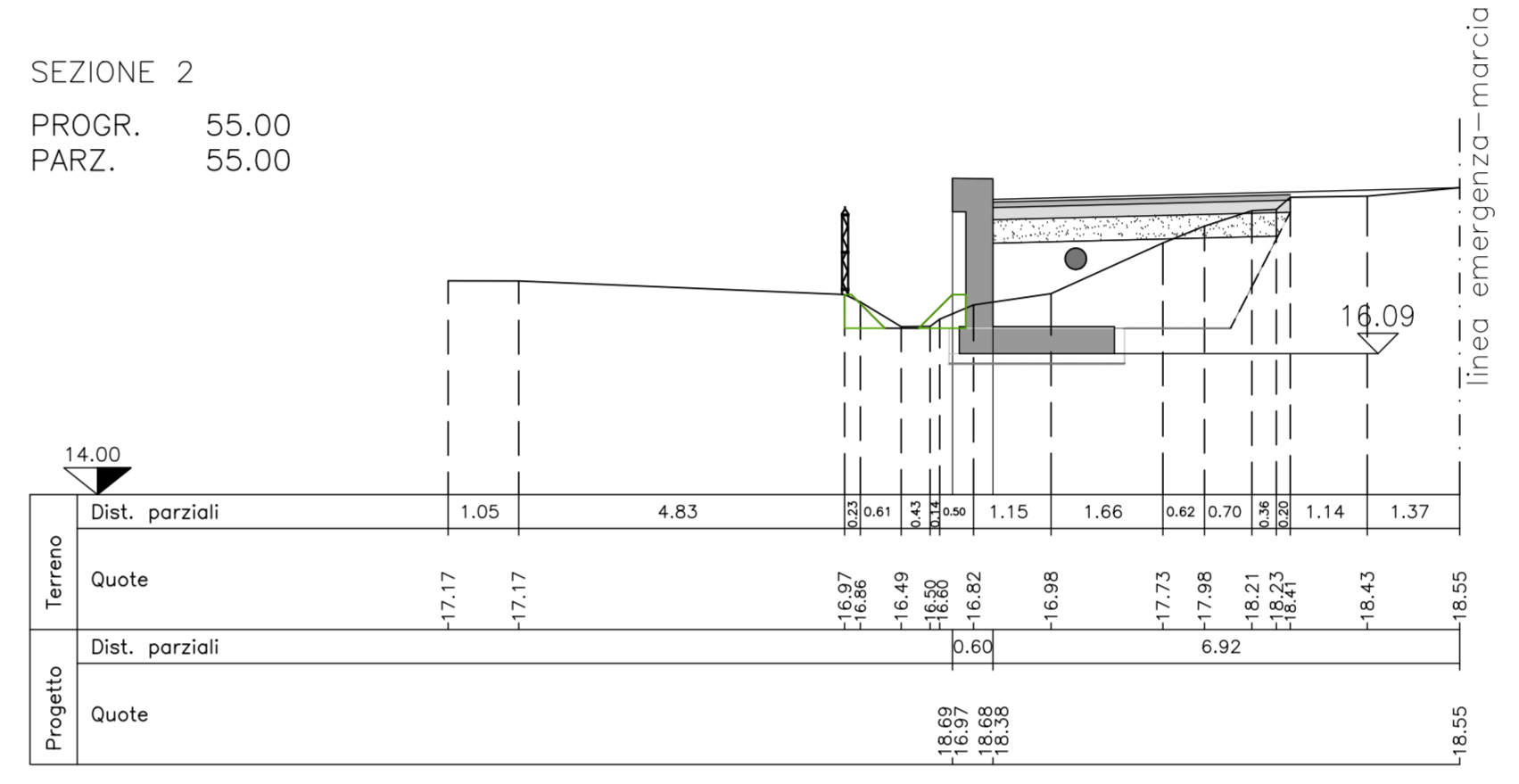
SEZIONI TRASVERSALI
SCALA 1:100

MOVIMENTI DI MATERIE	SEZ. 1	SEZ. 2	SEZ. 3	SEZ. 4
Scavo di abbinamento	4.72	4.59	4.18	4.84
Compattazione del piano di posa	4.17	4.17	4.12	4.11
Fornitura di materiali idonei e sistemazione in rilievo	5.05	5.02	5.01	5.19
Sistemazione terreno vegetale	0.33	0.40	0.38	0.37
PAVIMENTAZIONI				
Fondazione stradale in misto granulare stabilizzato	1.51	1.51	1.50	1.51
Compimento bituminoso per strato di collegamento (Dinde)	0.00	0.79	0.79	0.00
Pavimentazione drenante e fonoassorbente speciale	0.00	4.41	4.37	0.00
Pavimentazione in forme autobloccanti in cls	4.34	0.00	0.00	4.10
MURI IN C.A. E TERRE RINFORZATE				
Scavo di fondazione	1.43	1.37	1.32	1.19
Cargi cementizi per opere di fondazione (cls = 20/20)	0.39	0.39	0.39	0.39
Cargi cementizi per opere in c.a. (cls = 20/20)	1.90	1.90	1.90	1.90
Cassaforte	5.19	5.19	5.19	5.19

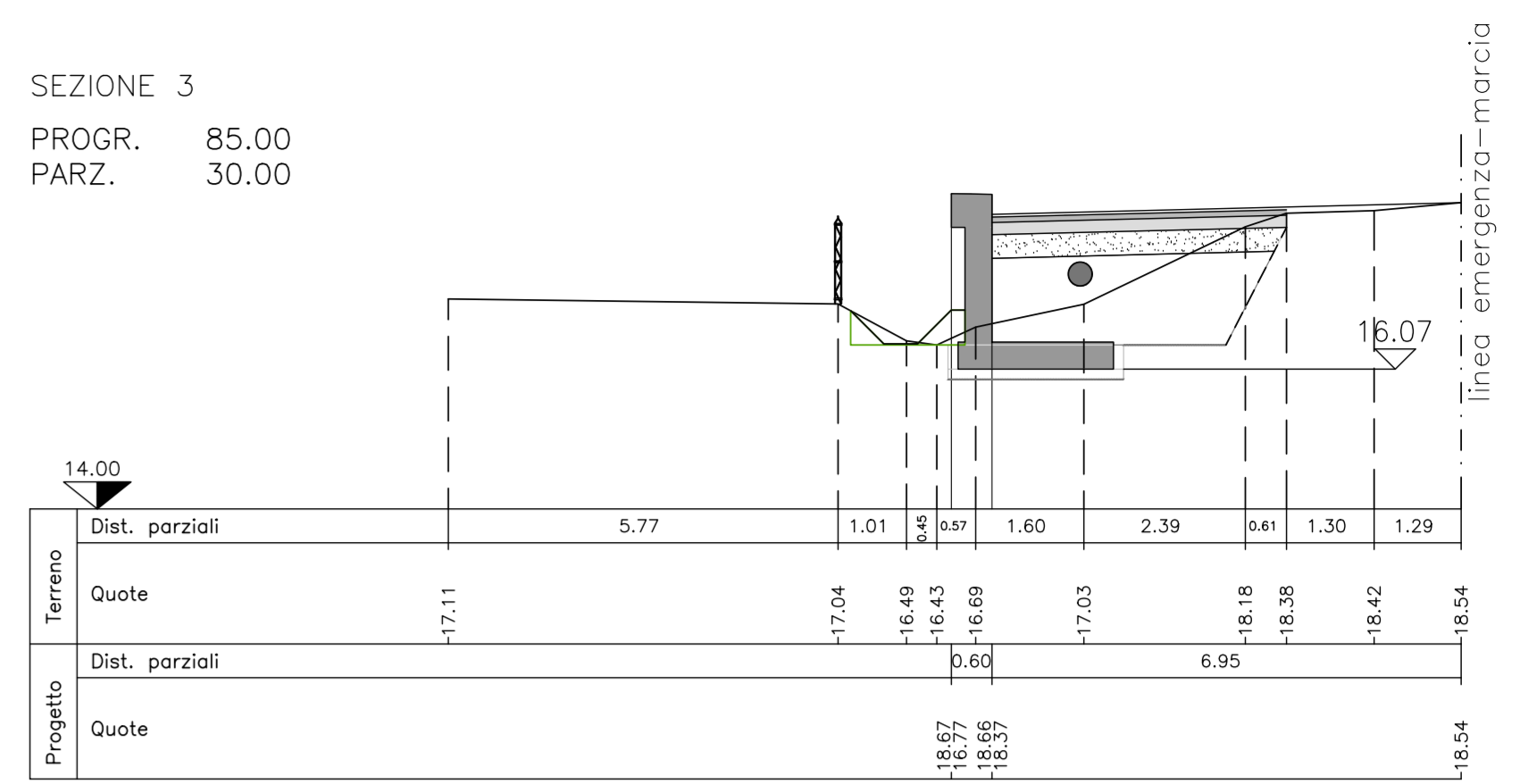
SEZIONE 1
PROGR. 0.00
PARZ. 0.00



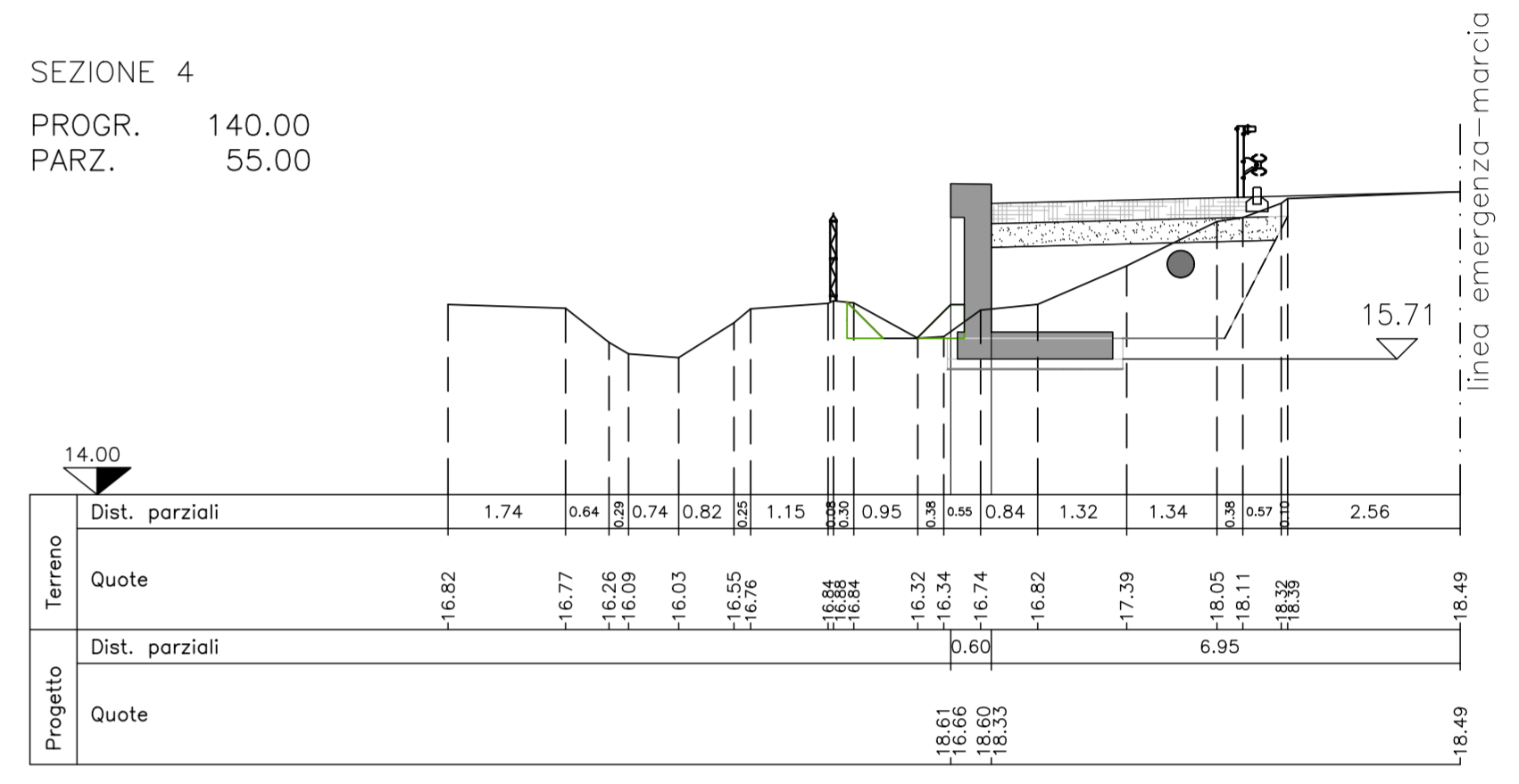
SEZIONE 2
PROGR. 55.00
PARZ. 55.00



SEZIONE 3
PROGR. 85.00
PARZ. 30.00



SEZIONE 4
PROGR. 140.00
PARZ. 55.00



SOCIETA' PER AZIONI AUTOSTRADA DEL BRENNERO - TRENTO

ORDINE DEGLI INGEGNERI DELLA PROV. DI TRENTO
dott.ing. ROBERTO BOSETTI
INSCRIZIONE ALBO N° 1027

IL RESPONSABILE DEL PROCEDIMENTO
dott. ing. Roberto Bosetti

autostrada del brennero

PROGETTO DEFINITIVO PER LA REALIZZAZIONE DELLA TERZA CORSIA NEL TRATTO COMPRESO TRA VERONA NORD (KM 223) E L'INTERSEZIONE CON L'AUTOSTRADA A1 (KM 314)

B	LOTTO 3 - da Nogarole Rocca (km 246+185) a Campogalliano (km 312+200)
	PIAZZOLE DI SOSTA Piazzole in carreggiata Nord Piazzola P265+563N

REVISIONE:	DATA:	EMMISSIONE:	A. SARZI	M. ZINI	C. COSTA
LUGLIO 2009	MAR. 2021	DESCRIZIONE:	REDAZIONE:	VERIFICA:	APPROVAZIONE:
NUMERO PROGETTO:		DIREZIONE TECNICA GENERALE		INGEGNERIA CAMLO COSTA	
31/09		A22		INGENIEURAMMER DER PROVINZ BOZEN	