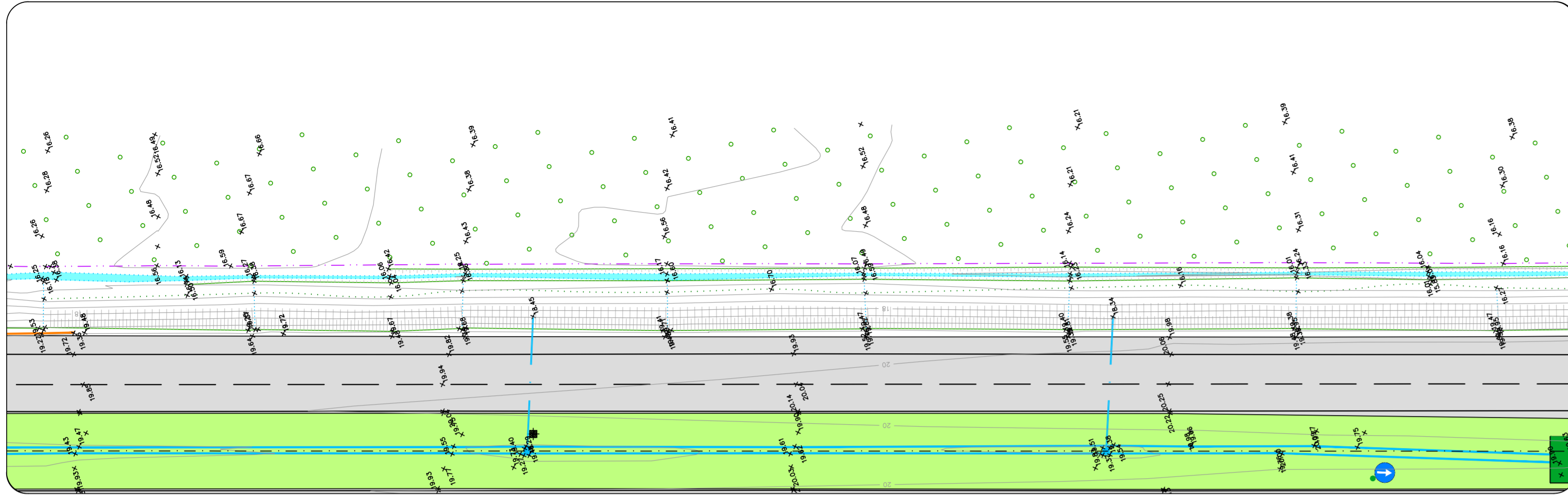


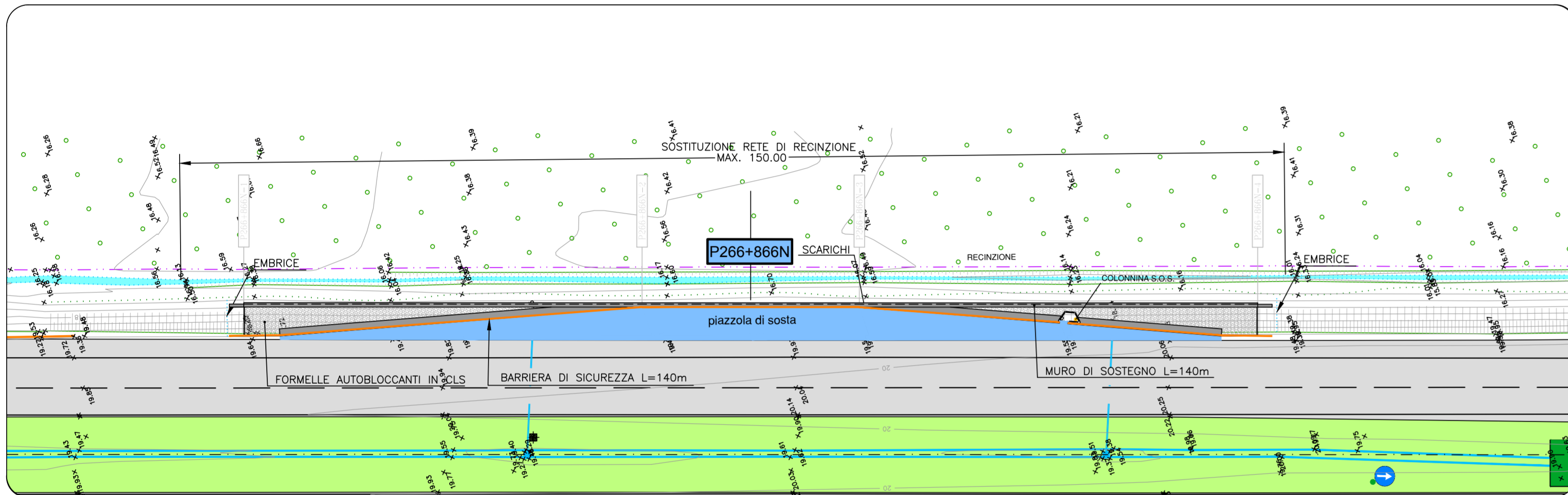
PLANIMETRIA DI RILIEVO

SCALA 1:500



PLANIMETRIA DI PROGETTO

SCALA 1:500

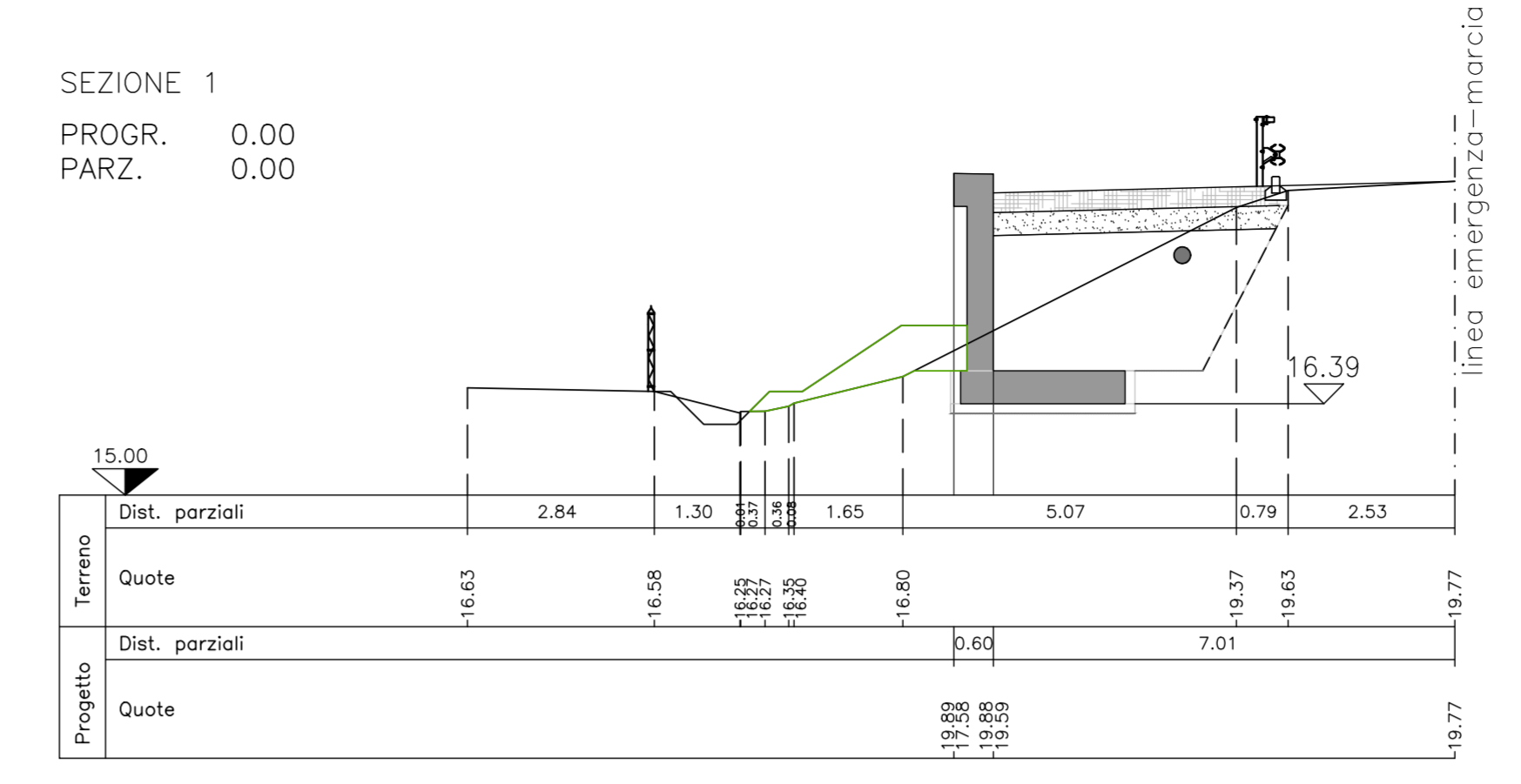


SEZIONI TRASVERSALI

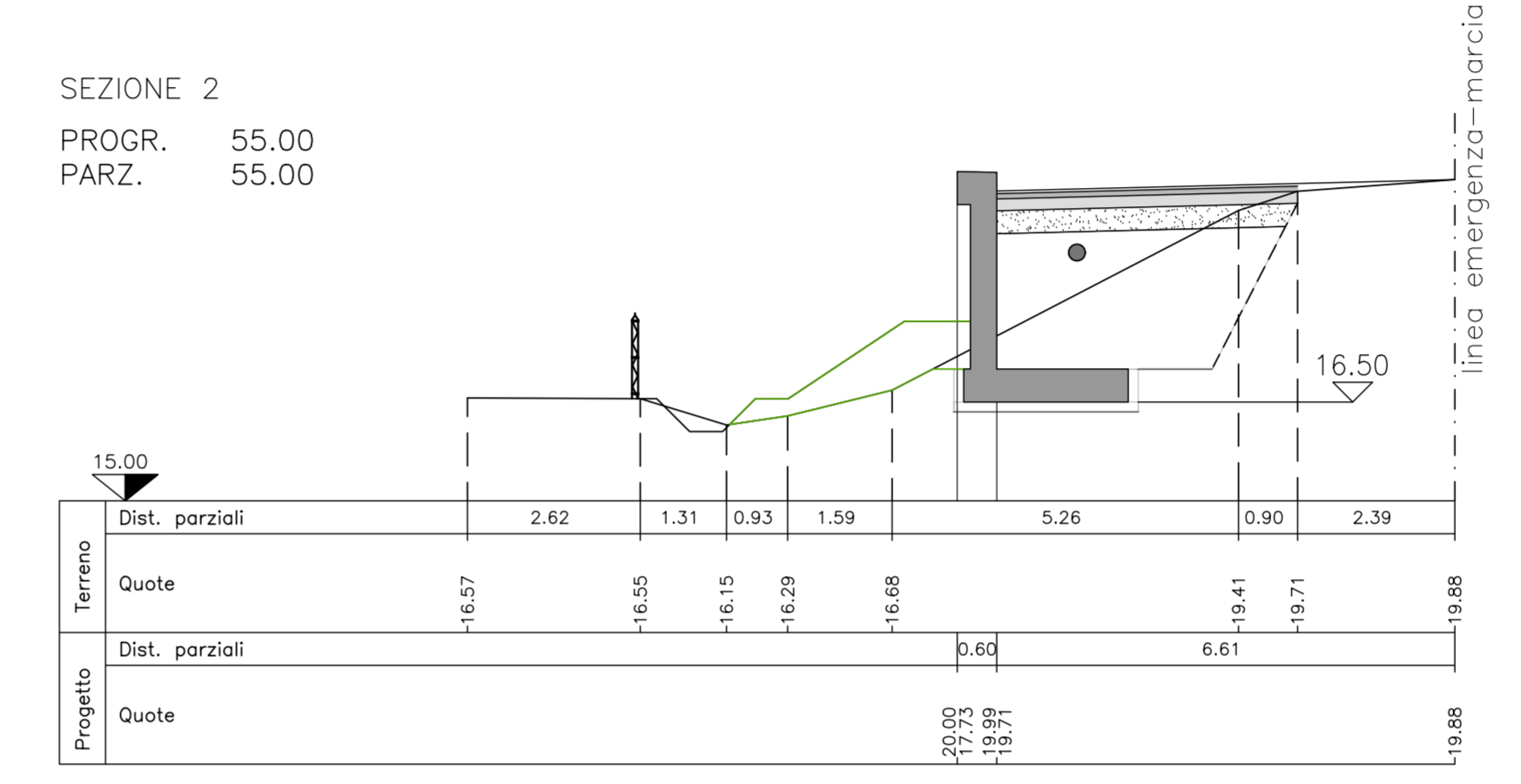
SCALA 1:100

MOVIMENTI DI MATERIE	SEZ. 1	SEZ. 2	SEZ. 3	SEZ. 4
Scavo di allineamento	6.50	6.25	6.68	5.73
Compattazione del piano di posa	3.83	3.92	3.94	3.91
Fornitura di materiali idonei e sistemazione in merito	7.84	8.05	8.11	8.12
Sistemazione terreno vegetale	1.55	2.10	2.11	2.14
PAVIMENTAZIONI				
Fondazione stradale in misto granulare stabilizzato	1.54	1.57	1.57	1.57
Completamento bituminoso per strato di base	0.00	0.82	0.83	0.00
Completamento bituminoso per strato di collegamento (binder)	0.00	4.57	4.59	0.00
Fornitura e sistemazione di formelle autobloccanti in c.a.	4.35	0.00	0.00	4.10
MURI IN C.A. E TERRE RINFORZATE				
Scavo di fondazione	1.82	1.82	1.82	1.69
Cong. cementizio per opere di fondazione (da -11.00m)	0.42	0.42	0.42	0.42
Cong. cementizio per opere in c.a. (da -20.00m)	2.55	2.55	2.55	2.55
Casseforme	6.99	6.99	6.99	6.99

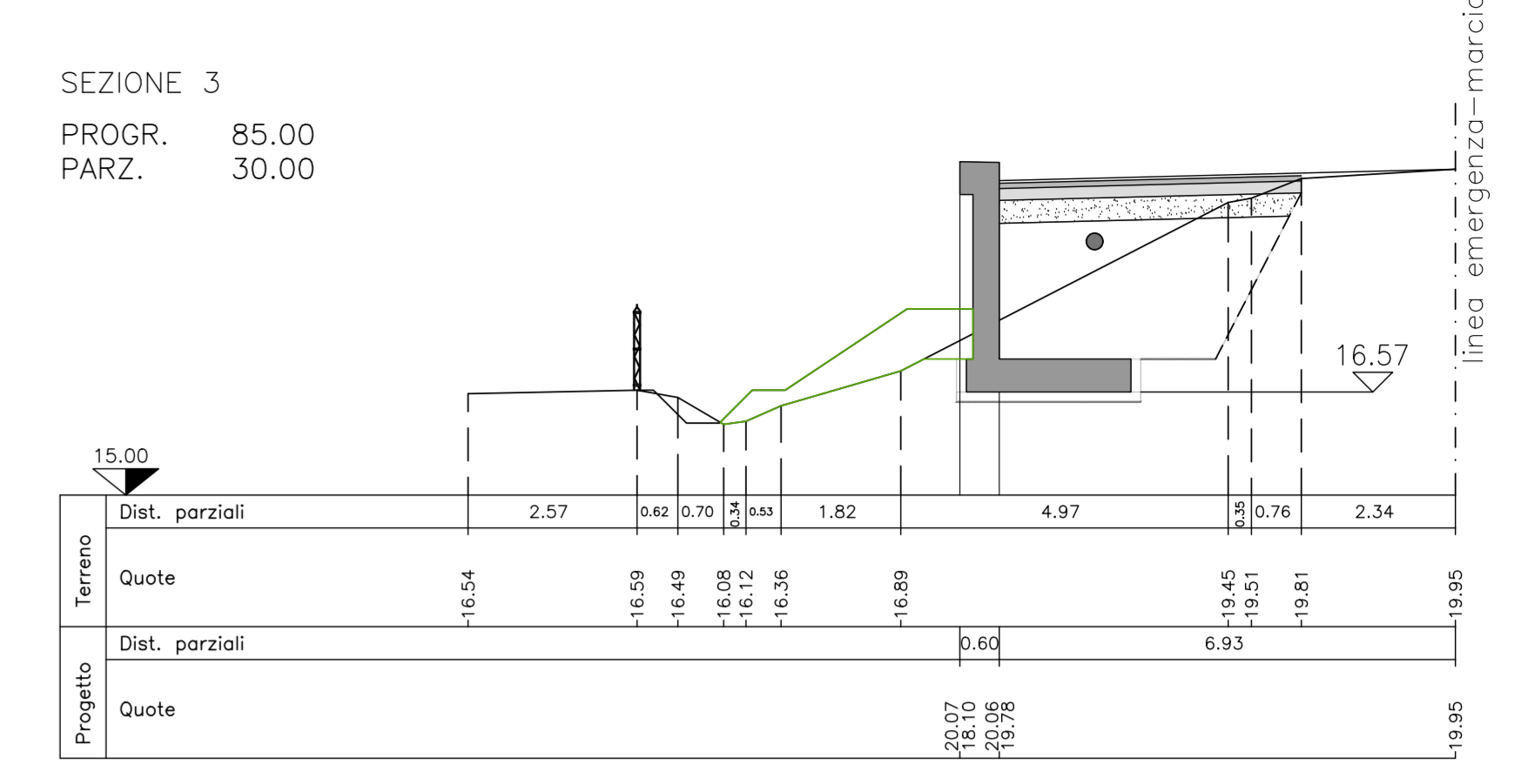
SEZIONE 1
 PROGR. 0.00
 PARZ. 0.00



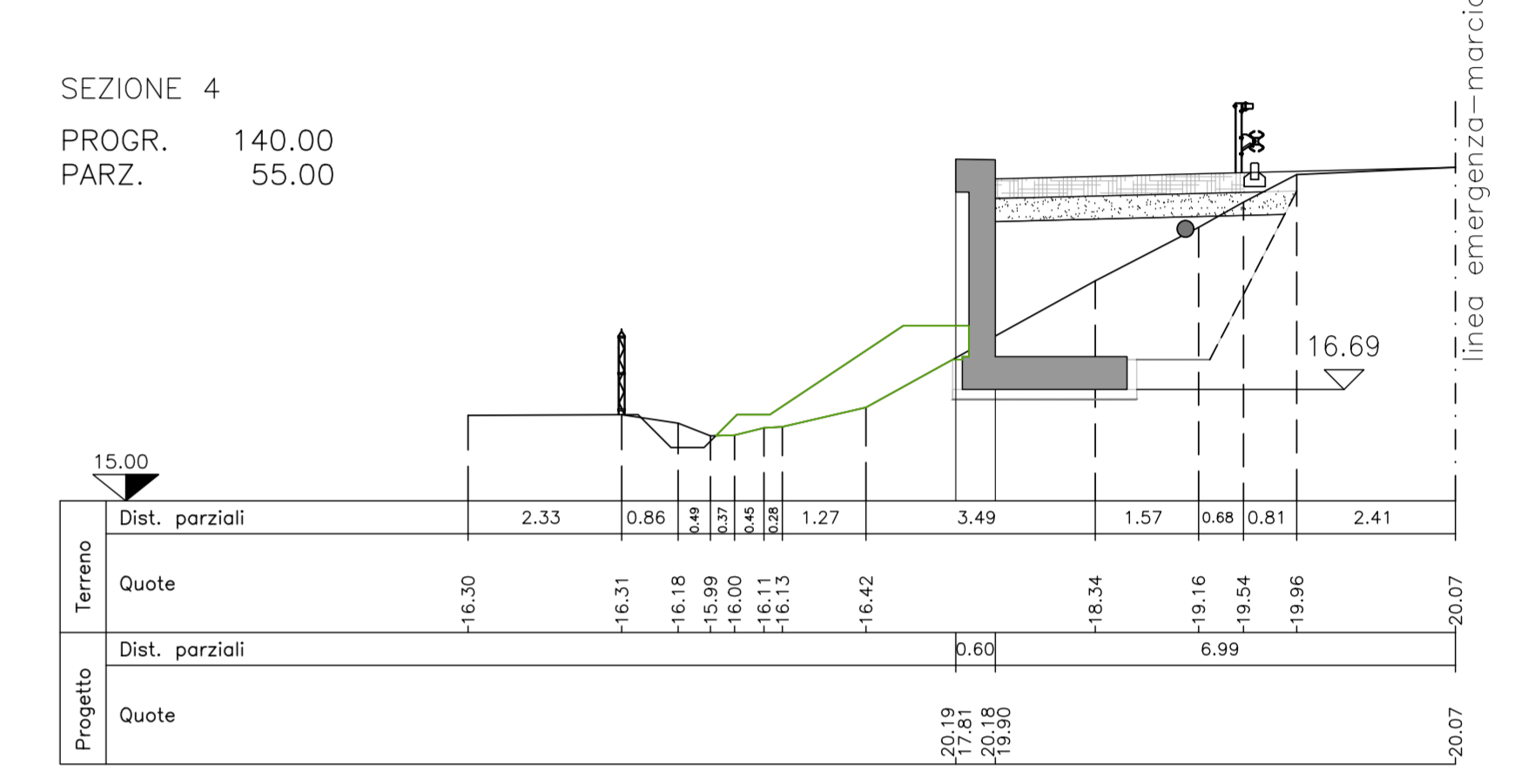
SEZIONE 2
 PROGR. 55.00
 PARZ. 55.00



SEZIONE 3
 PROGR. 85.00
 PARZ. 30.00

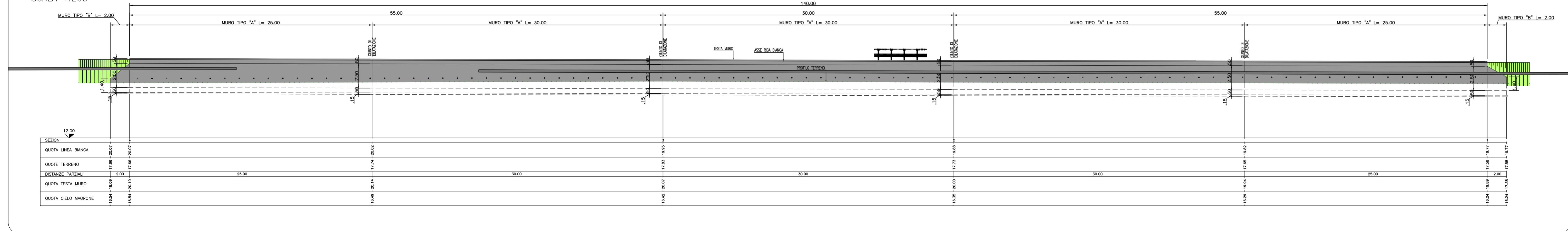


SEZIONE 4
 PROGR. 140.00
 PARZ. 55.00



PROFLO LONGITUDINALE

SCALA 1:200



SOCIETA' PER AZIONI AUTOSTRADA DEL BRENNERO - TRENTO

ORDINE DEGLI INGEGNERI DELLA PROV. DI TRENTO
dott.ing. ROBERTO BOSETTI
 INSCRIZIONE ALBO N° 1027

IL RESPONSABILE DEL PROCEDIMENTO
 dott. ing. Roberto Bosetti

autostrada del brennero

PROGETTO DEFINITIVO PER LA REALIZZAZIONE DELLA TERZA CORSIA NEL TRATTO COMPRESO TRA VERONA NORD (KM 223) E L'INTERSEZIONE CON L'AUTOSTRADA A1 (KM 314)

B	LOTTO 3 - da Nogarole Rocca (km 246+185) a Campogalliano (km 312+200)
6.3.15.	PIAZZOLE DI SOSTA Piazzole in carreggiata Nord Piazzola P266+866N

REVISIONE:	DATA:	EMISSIONE:	A. SARZI	M. ZINI	C. COSTA
DESCRIZIONE:	VERIFICA:	APPROVAZIONE:			
DATA PROGETTO:	LUGLIO 2009				
NUMERO PROGETTO:	31/09		DIREZIONE TECNICA GENERALE 		