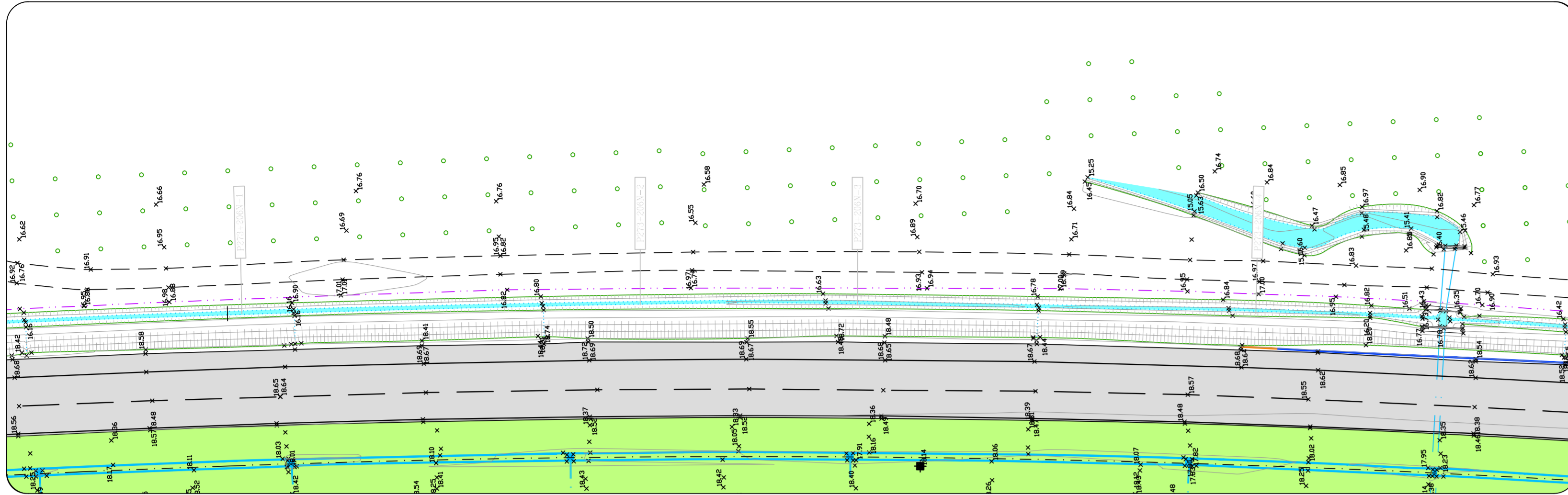


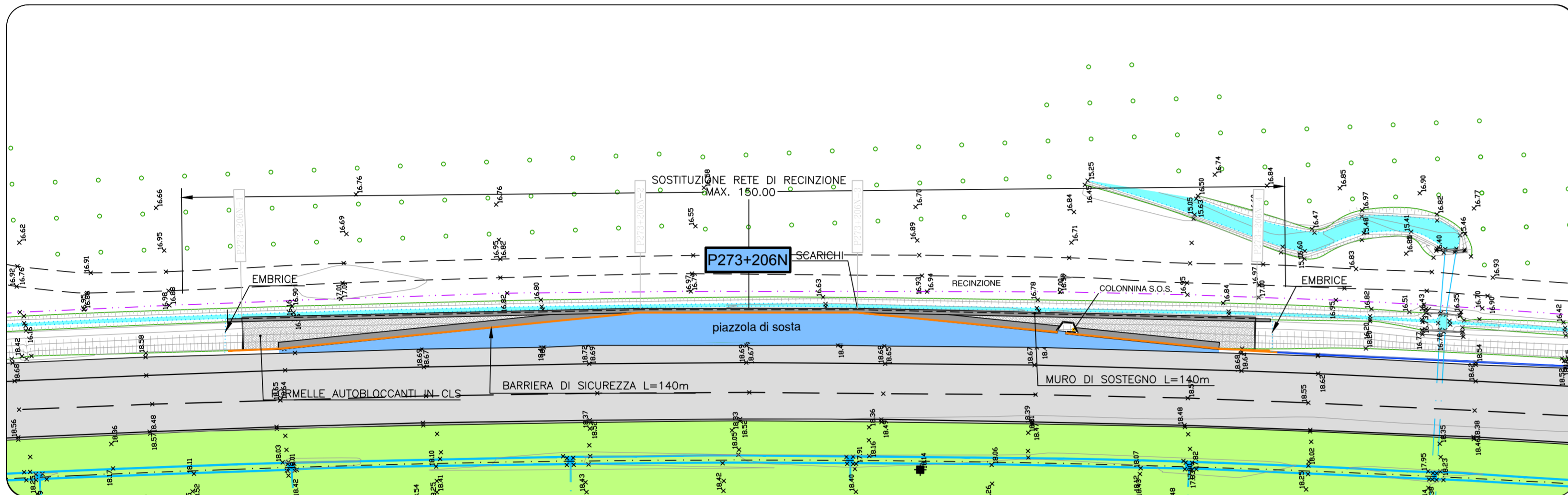
**PLANIMETRIA DI RILIEVO**

SCALA 1:500



**PLANIMETRIA DI PROGETTO**

SCALA 1:500

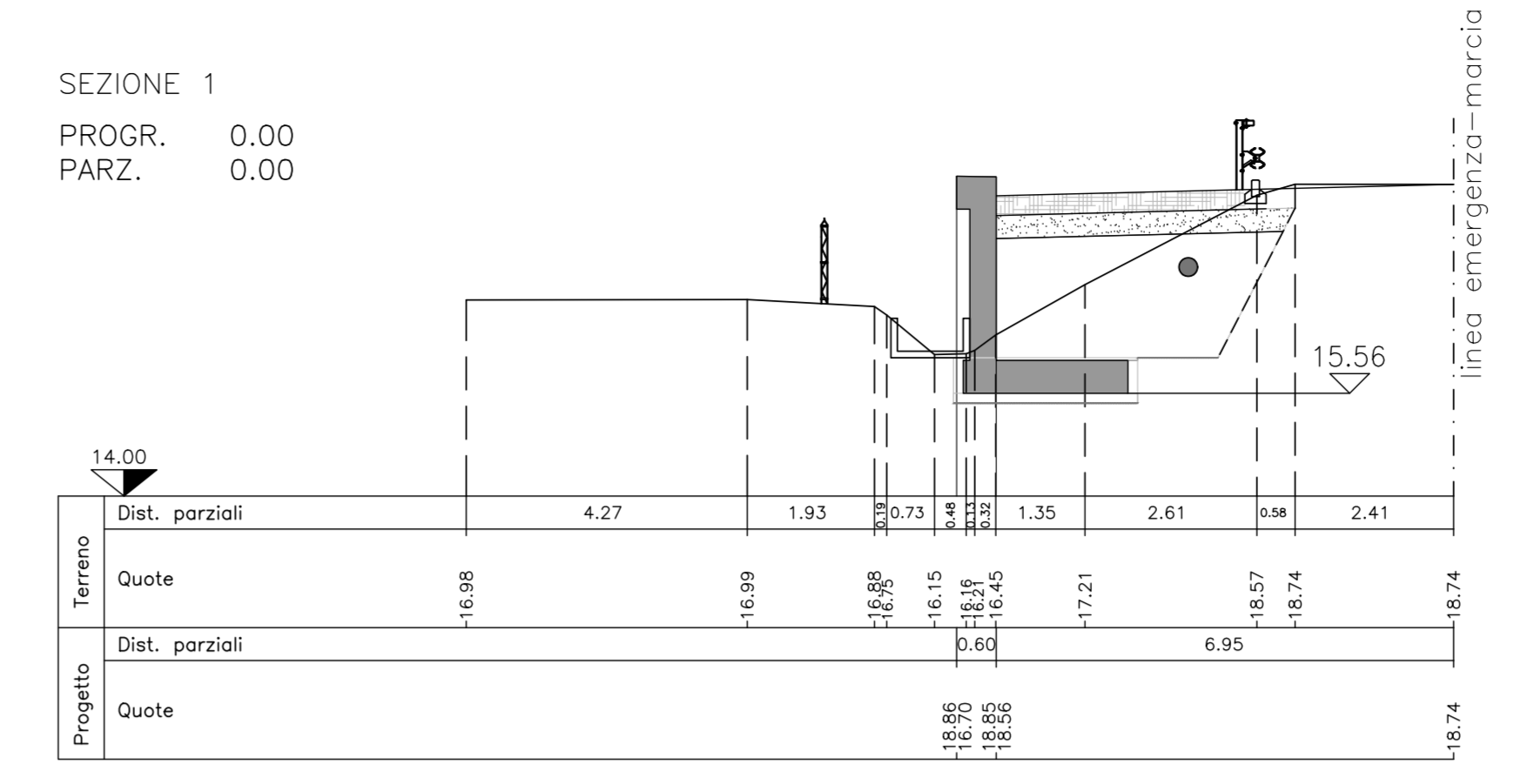


**SEZIONI TRASVERSALI**

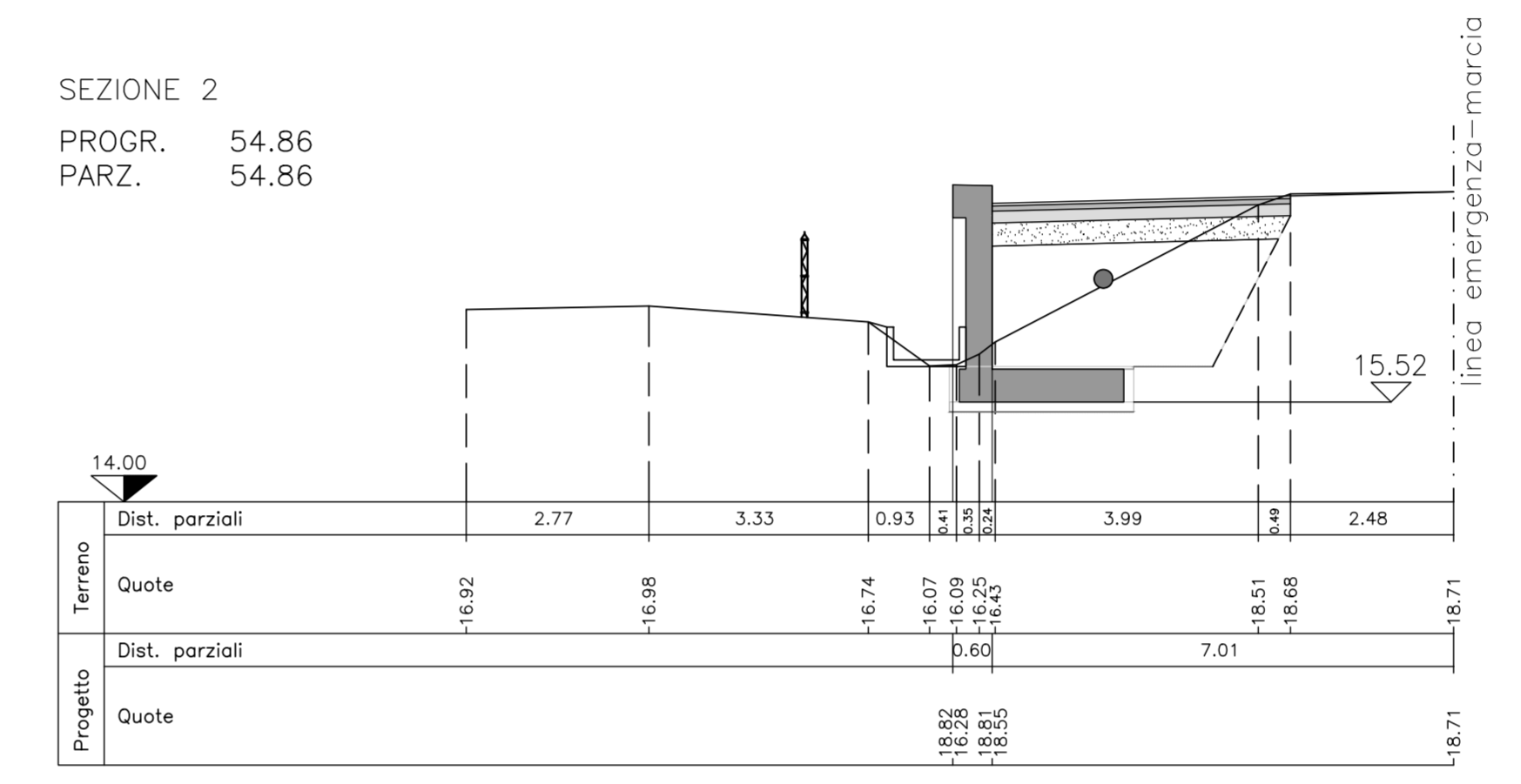
SCALA 1:100

MOVIMENTI DI MATERIE	SEZ. 1	SEZ. 2	SEZ. 3	SEZ. 4
Scavo di attonamento	6.14	5.81	6.80	6.71
Compattazione del piano di posa	4.02	4.00	3.95	3.90
Fornitura di materiali idonei e sistemazione in rilievo	7.27	7.31	7.47	7.26
Sistemazione terreno vegetale	0.00	0.00	0.00	0.00
PAVIMENTAZIONI				
Fondazione stradale in misto granulare stabilizzato	1.56	1.55	1.56	1.53
Completamento idraulico per strato di base	0.00	0.82	0.82	0.00
Completamento idraulico per strato di collegamento (binda)	0.00	4.53	4.55	0.00
Pavimentazione drenante e fonoassorbente speciale	0.00	4.53	4.55	0.00
Pavimentazione in formelle autobloccanti in c/c	4.10	0.00	0.00	4.10
MURI IN C.A. E TERRE RINFORZATE				
Scavo di fondazione	1.93	1.93	1.59	1.68
Congl. cementizio per opere di fondazione (B5 - 15/20cm)	0.42	0.42	0.42	0.42
Congl. cementizio per opere in c.a. (B5 - 30/30cm)	2.47	2.47	2.47	2.47
Casseforme	6.59	6.59	6.59	6.59

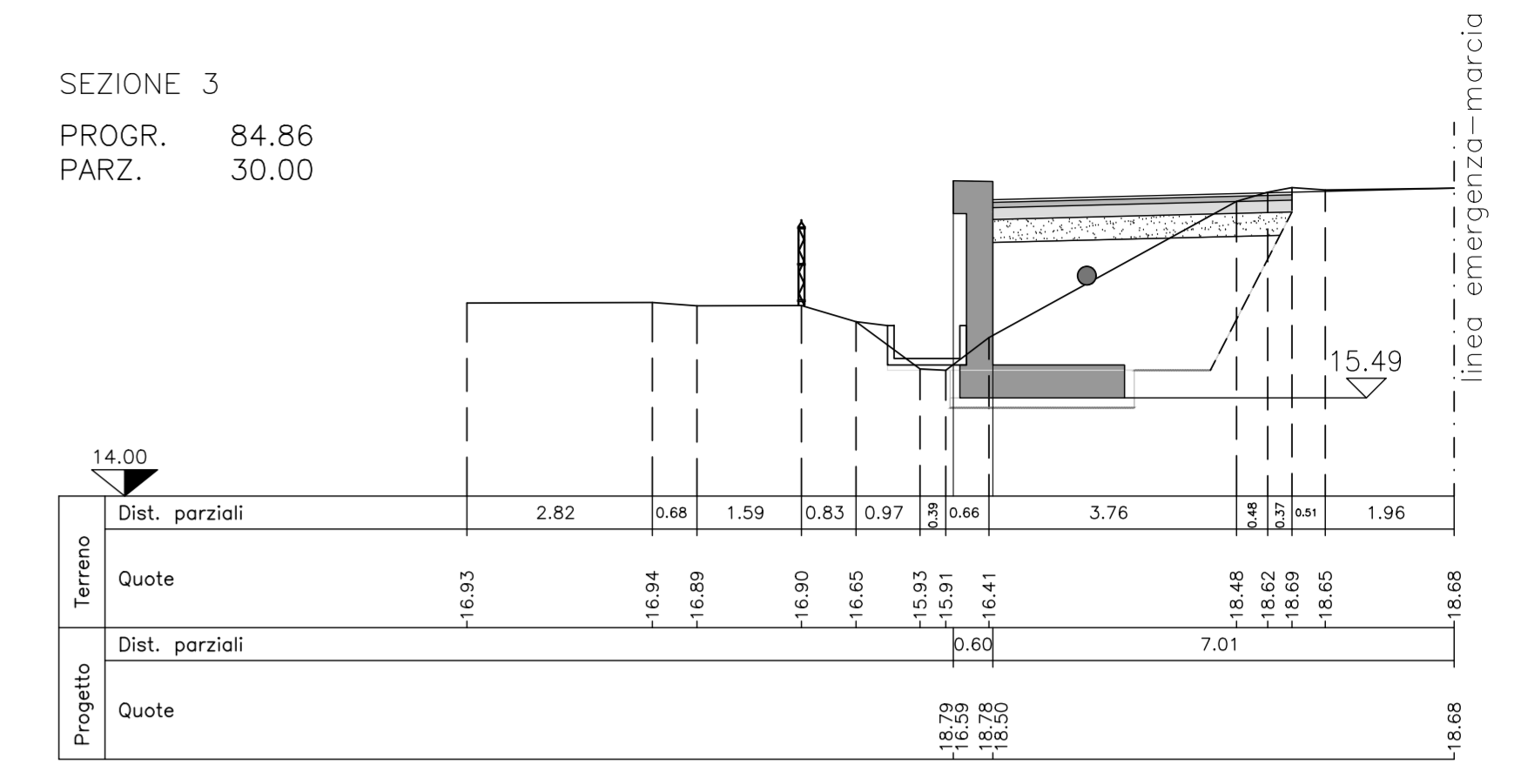
SEZIONE 1  
PROGR. 0.00  
PARZ. 0.00



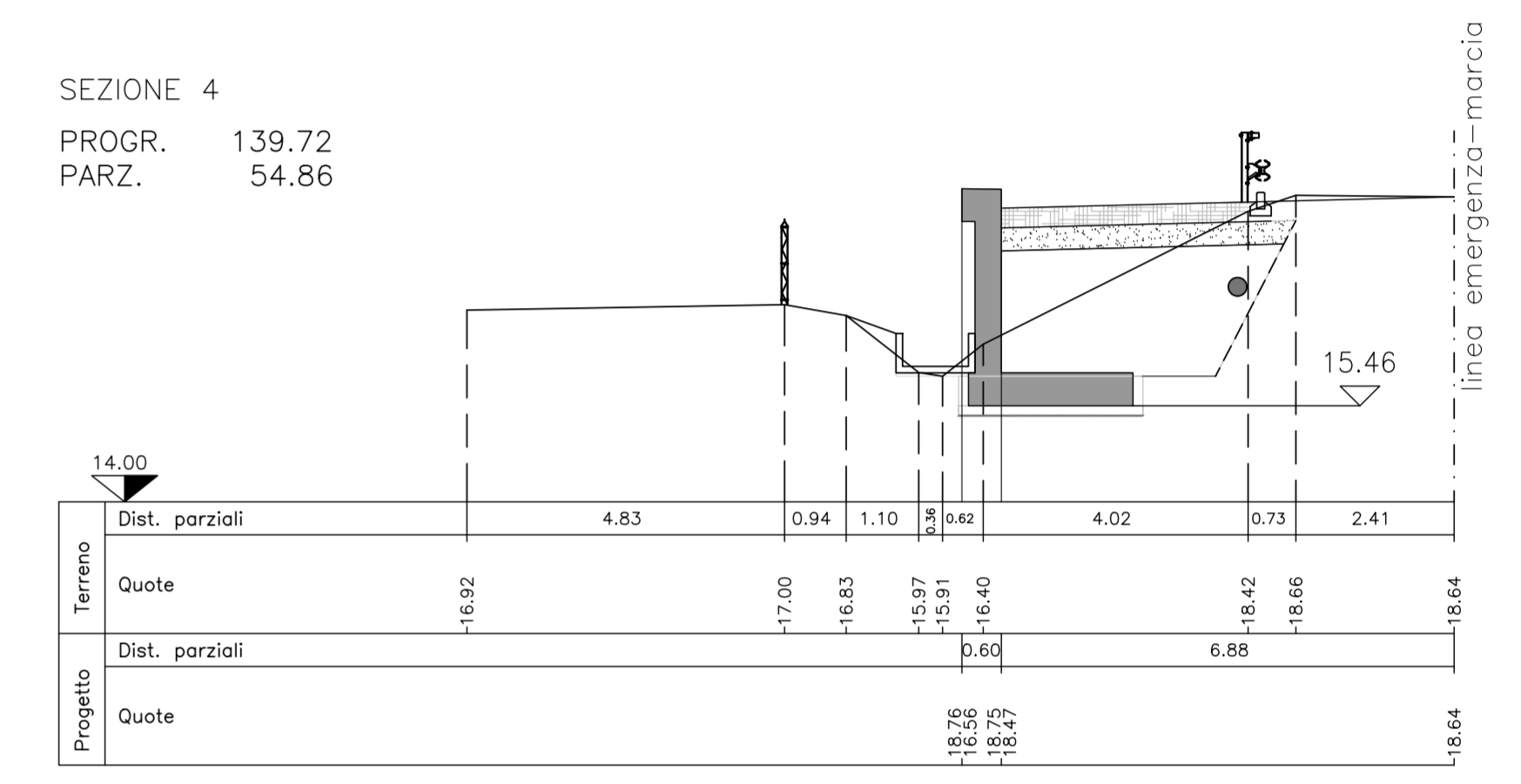
SEZIONE 2  
PROGR. 54.86  
PARZ. 54.86



SEZIONE 3  
PROGR. 84.86  
PARZ. 30.00



SEZIONE 4  
PROGR. 139.72  
PARZ. 54.86



**PROFILO LONGITUDINALE**

SCALA 1:200

