PLANIMETRIA DI RILIEVO

SCALA 1:500

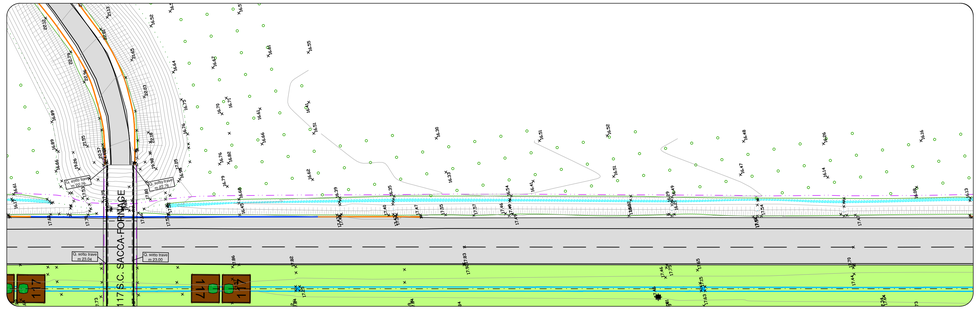

PLANIMETRIA DI PROGETTO

SCALA 1:500

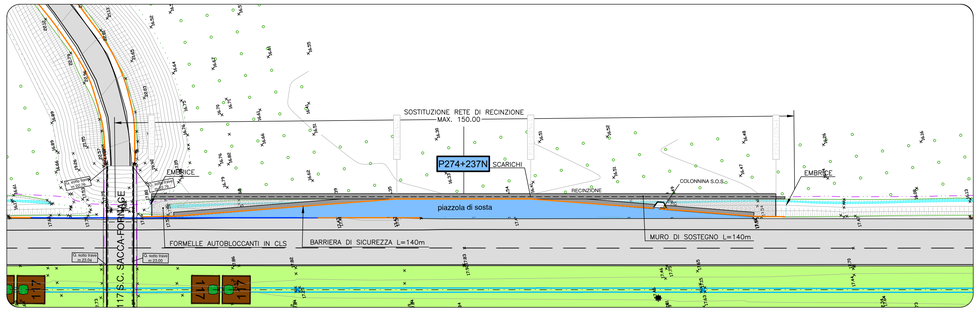

SEZIONI TRASVERSALI

SCALA 1:100

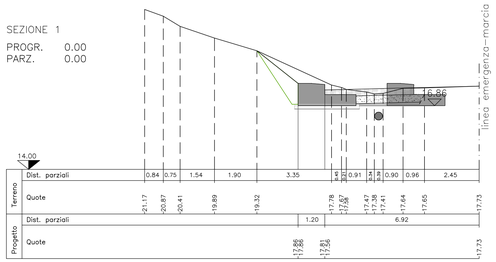

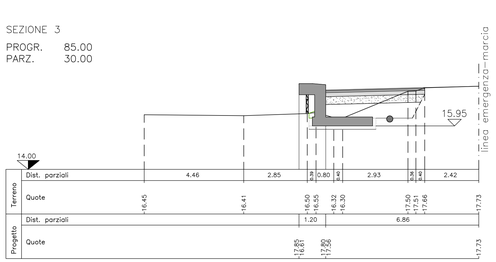

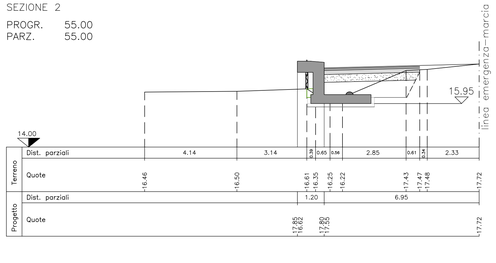

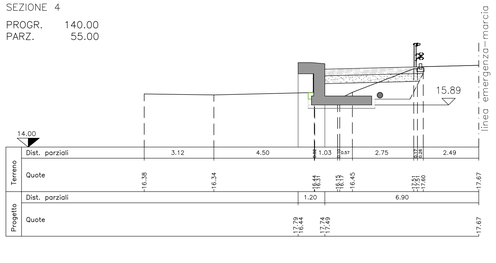

MOVIMENTI DI MATERIE		SEZ. 1	SEZ. 2	SEZ. 3	SEZ. 4
Scavo di sbancamento	m^3	6.19	2.30	2.59	2.81
Compattazione del piano di posa	m	5.59	4.45	4.64	4.57
Fornitura di materiali idonei e sistemazione in rilevato	m^3	0.18	2.56	2.58	2.70
Sistemazione terreno vegetale	m^3	1.19	0.10	0.06	0.06
PAVIMENTAZIONI		SEZ. 1	SEZ. 2	SEZ. 3	SEZ. 4
Fondazione stradale in misto granulare stabilizzato	m^3	1.04	1.47	1.52	1.51
Conglomerato bituminoso per strato di base	m^3	0.00	0.77	0.80	0.00
Conglomerato bituminoso per strato di collegamento (binder)	m	0.00	4.29	4.44	0.00
Pavimentazione drenante e fonoassorbente speciale	m	0.00	4.29	4.44	0.00
Pavimentazione in formelle autobloccanti in cls	m	2.70	0.00	0.00	4.41
MURI IN C.A. E TERRE RINFORZATE		SEZ. 1	SEZ. 2	SEZ. 3	SEZ. 4
Scavo di fondazione	m^3	0.62	1.27	1.51	1.24
Congl. cementizio per opere di fondazione Rck >= 15 N/mm²	m^3	0.44	0.45	0.45	0.45
Congl. cementizio per opere in c.a. Rck >= 30 N/mm²	m^3	1.89	2.17	2.17	2.17
Casseforme	m	1.95	3.75	3.75	3.75

PROFILO LONGITUDINALE

SCALA 1:200

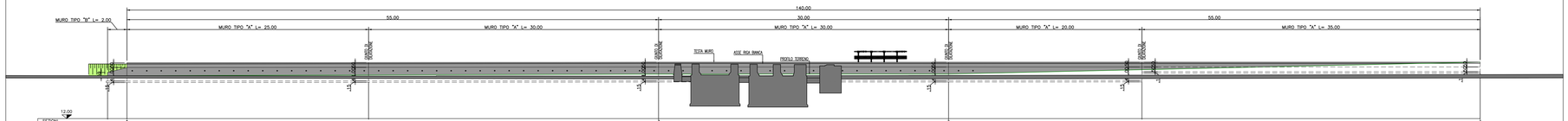

SEZIONI							
QUOTA LINEA BIANCA	17.87	17.87					
QUOTE TERRENO	16.45	16.45	16.62	17.79	17.73	16.61	17.73	16.62	17.73	16.61	17.73	16.62	17.73
DISTANZE PARZIALI	2.00	25.00		30.00		30.00		20.00		35.00	
QUOTA TESTA MURO	18.89	17.79	17.82	17.73	17.68	17.68	17.68	17.68	17.68	17.68	17.68
QUOTA CIELO MAGRONE	19.74	19.74	19.77	19.68	19.66	19.66	19.66	19.66	19.66	19.66	19.66

SOCIETA' PER AZIONI AUTOSTRADA DEL BRENNERO – TRENTO

ORDINE DEGLI INGEGNERI DELLA PROV. DI TRENTO
dott.ing. ROBERTO BOSETTI
ISCRIZIONE ALBO N° 1027

IL RESPONSABILE DEL PROCEDIMENTO
dott. ing. Roberto Bosetti

autostrada del brennero

PROGETTO DEFINITIVO PER LA REALIZZAZIONE DELLA TERZA CORSIA NEL TRATTO COMPRESO TRA VERONA NORD (KM 223) E L'INTERSEZIONE CON L'AUTOSTRADA A1 (KM 314)

B	LOTTO 3 – da Nogarole Rocca (km 246+185) a Campogalliano (km 312+200)
6.3.20.	PIAZZOLE DI SOSTA Piazzole in carreggiata Nord Piazzola P274+237N

REVISIONE:	DATA:	DESCRIZIONE:	REDAZIONE:	VERIFICA:	APPROVAZIONE:
0	MAR. 2021	EMISSIONE	A. SARZI	M. ZINI	C. COSTA

DATA PROGETTO: LUGLIO 2009

NUMERO PROGETTO: 31/09

DIREZIONE TECNICA GENERALE

IL DIRETTORE TECNICO GENERALE E PROGETTISTA:

ORDINE DEGLI INGEGNERI DELLA PROV. DI BOLZANO
Dott. Ing. CARLO COSTA
Nr. 691
INGENIEURKAMMER DER PROVINZ BOZEN