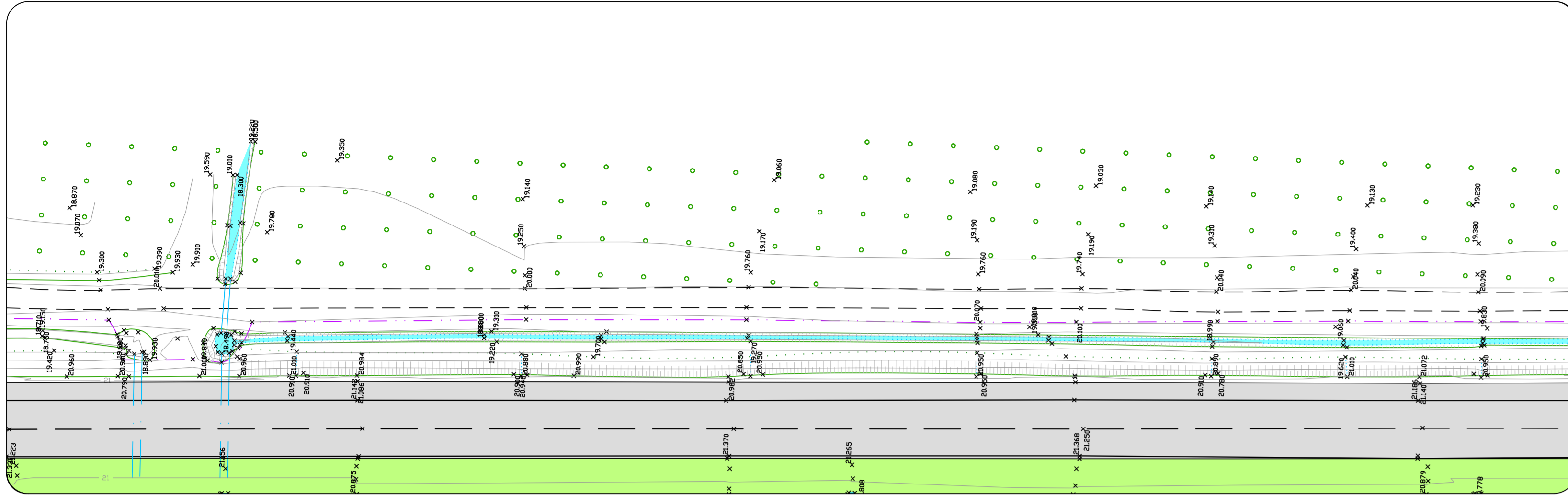


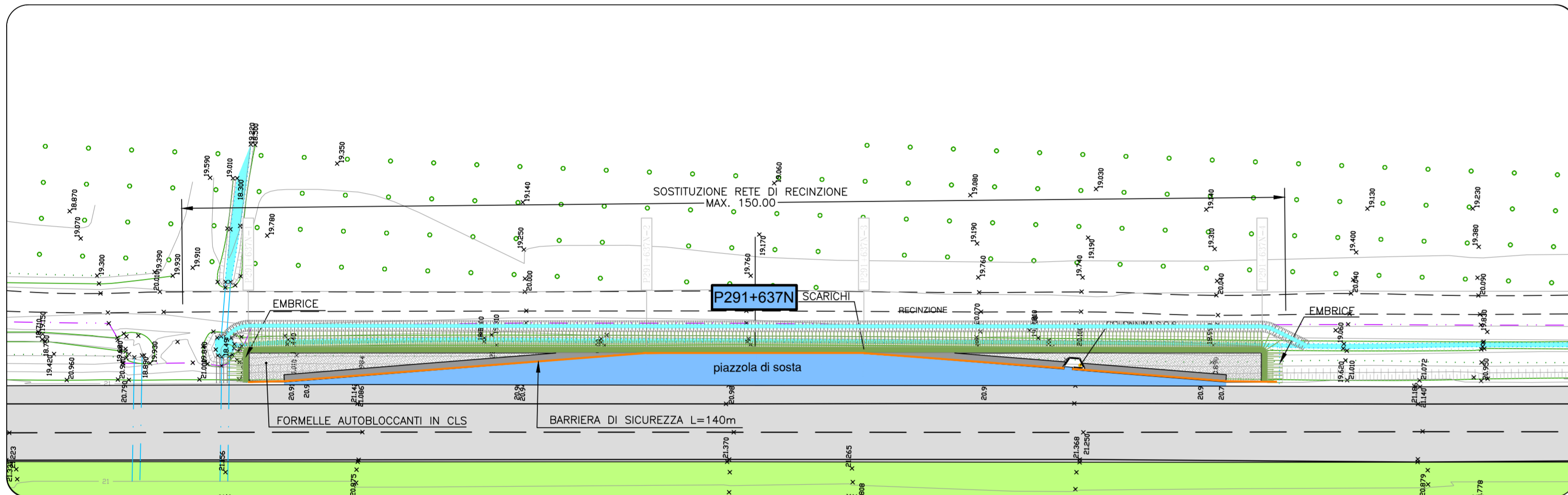
PLANIMETRIA DI RILIEVO

SCALA 1:500



PLANIMETRIA DI PROGETTO

SCALA 1:500

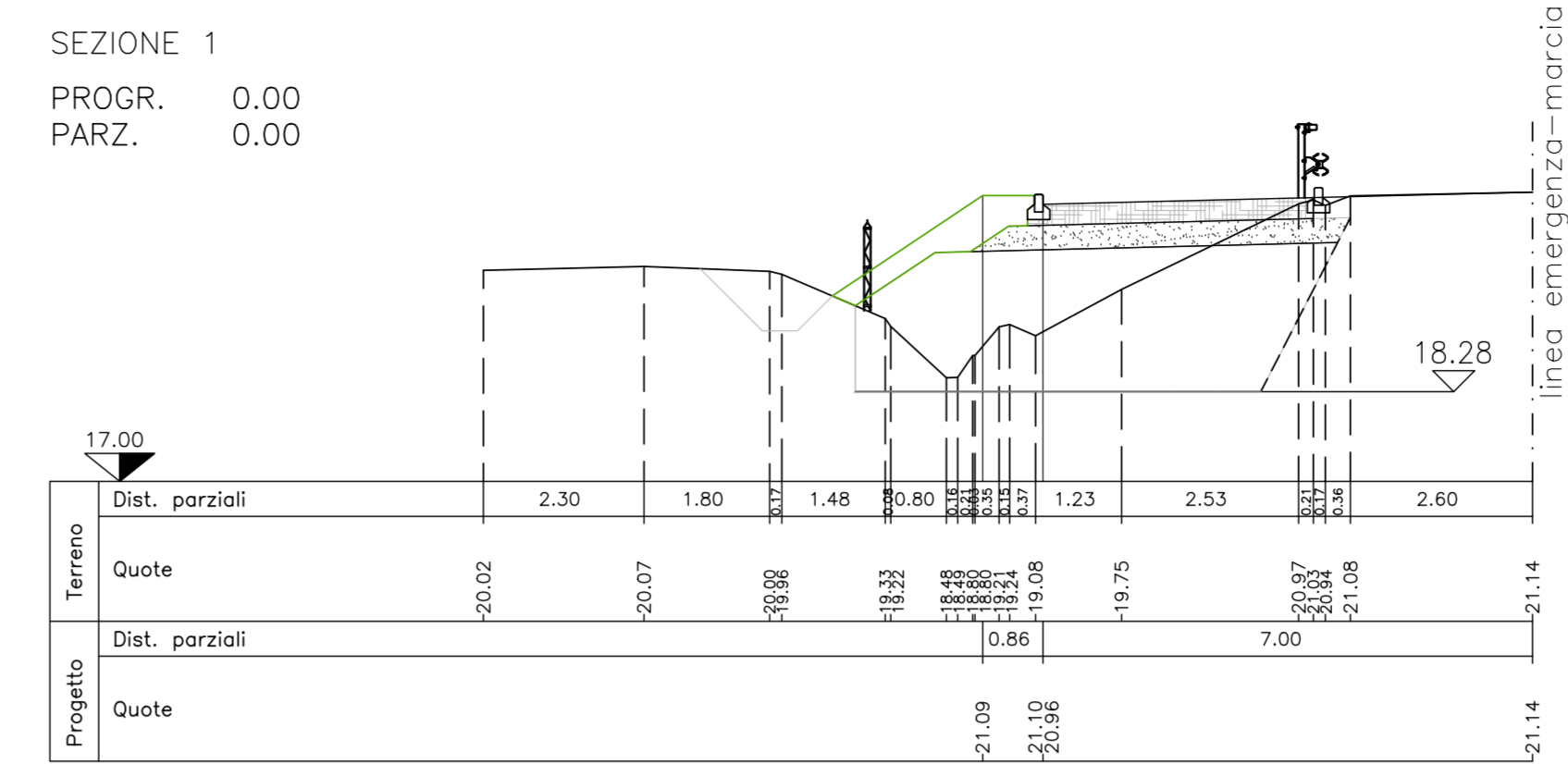


SEZIONI TRASVERSALI

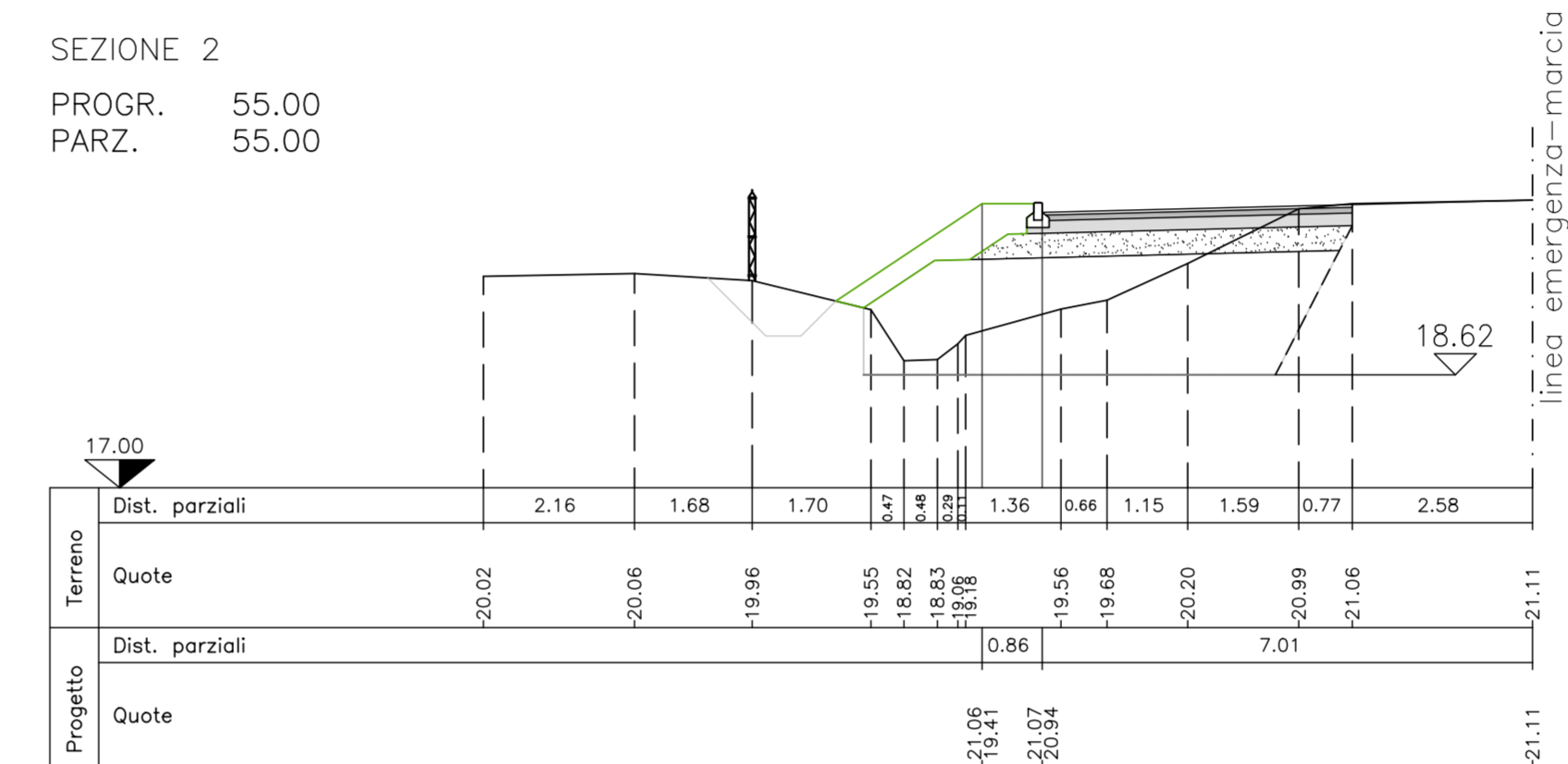
SCALA 1:100

| MOVIMENTI DI MATERIE | SEZ. 1 | SEZ. 2 | SEZ. 3 | SEZ. 4 |
|--|--------|--------|--------|--------|
| Scavo di sporcamento | 8,92 | 7,85 | 7,71 | 6,86 |
| Compattazione del piano di posa | 5,80 | 5,89 | 5,95 | 6,11 |
| Fornitura di materiali sivi e sistemazione in rilevato | 12,53 | 10,38 | 10,14 | 9,88 |
| Sistemazione terreno vegetato | 1,20 | 1,16 | 1,16 | 1,15 |
| PAVIMENTAZIONI | | | | |
| Fondazione stradale in manto granulare stabilizzato | 1,77 | 1,79 | 1,80 | 1,84 |
| Compimento bituminoso per strato di base | 0,00 | 0,81 | 0,81 | 0,00 |
| Compimento bituminoso per strato di collegamento (bitar) | 0,00 | 4,34 | 4,38 | 0,00 |
| Pavimentazione drenante e fonoassorbente agiata | 0,00 | 4,39 | 4,43 | 0,00 |
| Pavimentazione in forme autobloccanti in c.a. | 4,09 | 0,00 | 0,00 | 4,15 |
| MURI IN C.A. E TERRE RINFORZATE | | | | |
| Scavo di fondazione | 0,00 | 0,00 | 0,00 | 0,00 |
| Conc. cementizio per opere di fondazione | 0,00 | 0,00 | 0,00 | 0,00 |
| Conc. cementizio per opere in c.a. | 0,00 | 0,00 | 0,00 | 0,00 |
| Cassette | 0,00 | 0,00 | 0,00 | 0,00 |

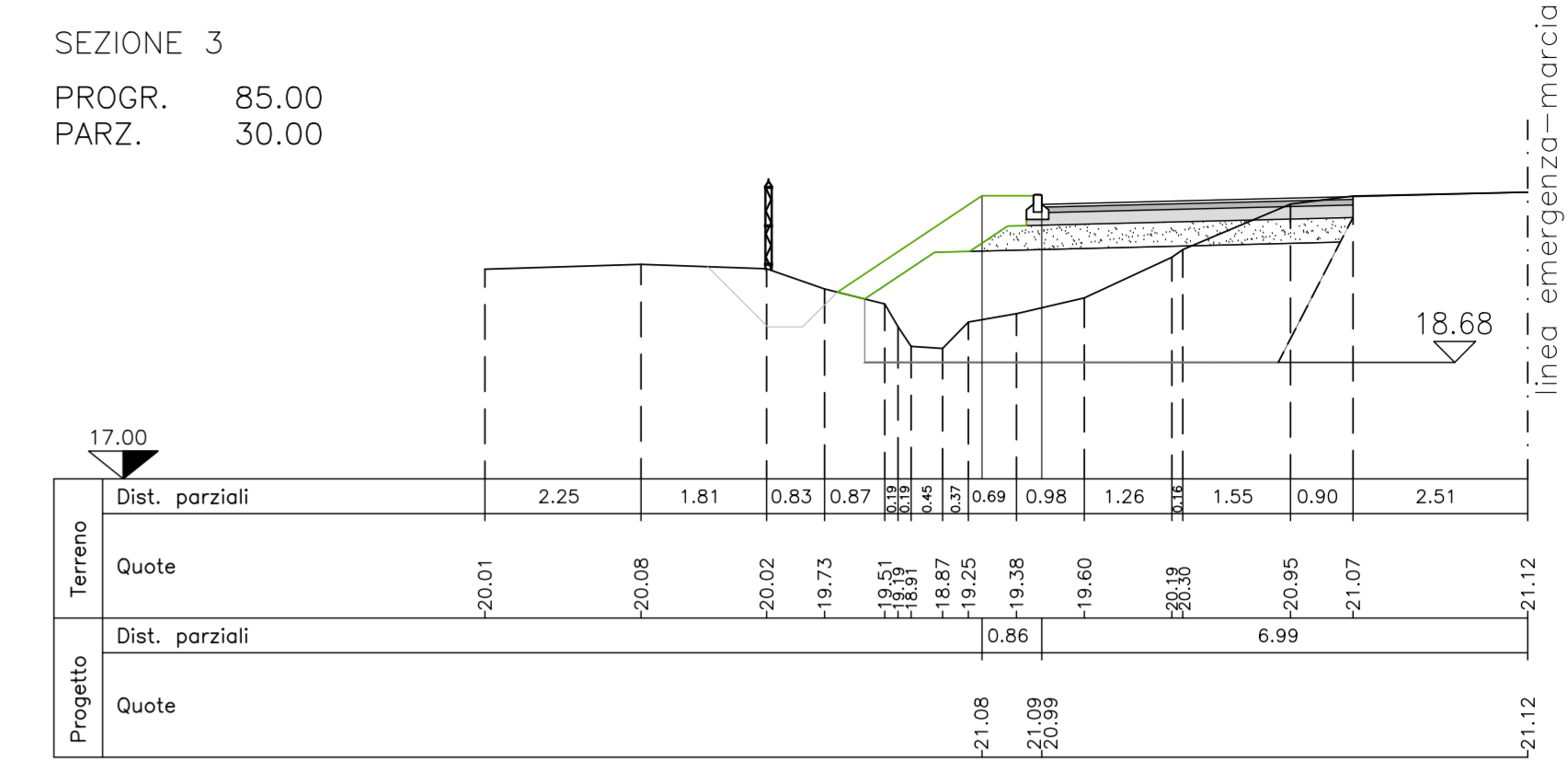
SEZIONE 1
 PROGR. 0.00
 PARZ. 0.00



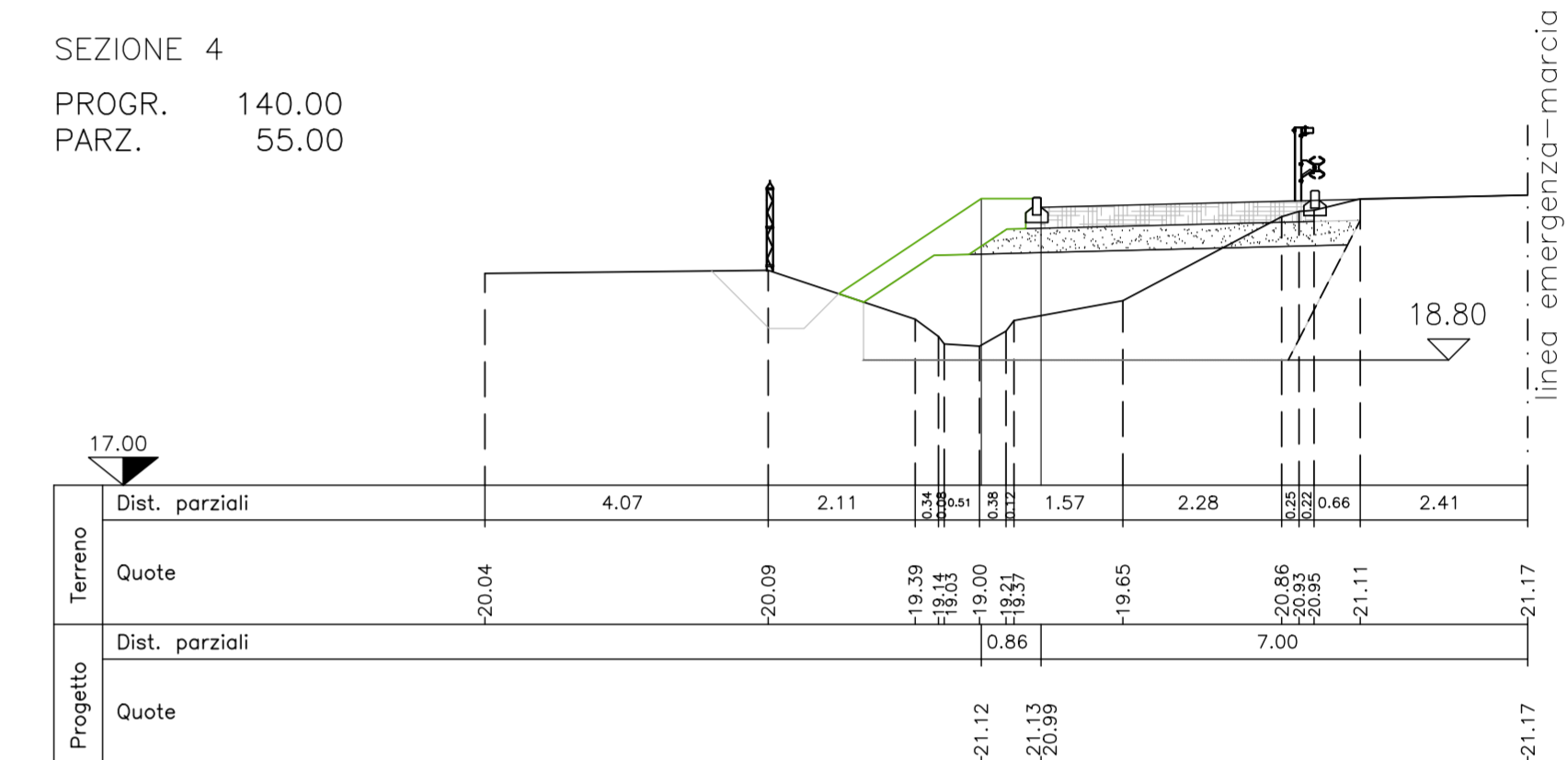
SEZIONE 2
 PROGR. 55.00
 PARZ. 55.00



SEZIONE 3
 PROGR. 85.00
 PARZ. 30.00

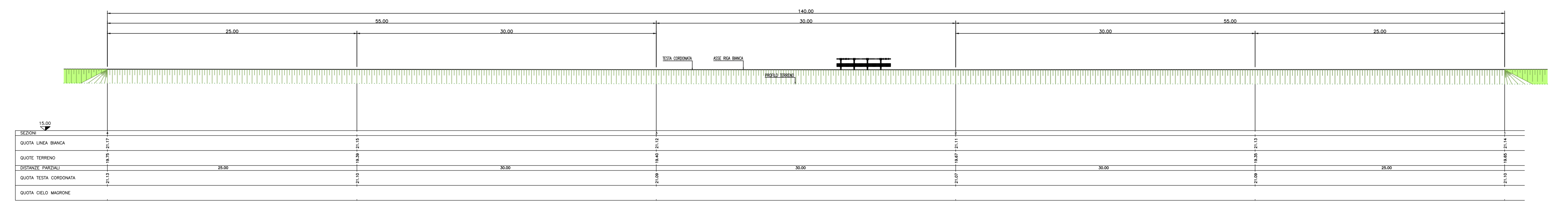


SEZIONE 4
 PROGR. 140.00
 PARZ. 55.00



PROFILO LONGITUDINALE

SCALA 1:200



SOCIETA' PER AZIONI AUTOSTRADA DEL BRENNERO - TRENTO

ORDINE DEGLI INGEGNERI DELLA PROV. DI TRENTO
dott.ing. ROBERTO BOSETTI
 INSCRIZIONE ALBO N° 1027

IL RESPONSABILE DEL PROCEDIMENTO
 dott. ing. Roberto Bosetti

autostrada del brennero

PROGETTO DEFINITIVO PER LA REALIZZAZIONE DELLA TERZA CORSIA NEL TRATTO COMPRESO TRA VERONA NORD (KM 223) E L'INTERSEZIONE CON L'AUTOSTRADA A1 (KM 314)

| | |
|----------|--|
| B | LOTTO 3 - da Nogarole Rocca (km 246+185) a Campogalliano (km 312+200) |
| 6.3.31. | PIAZZOLE DI SOSTA Piazzole in carreggiata Nord Piazzola P291+637N |

| | | | | | |
|------------------|--------------|-------------|-----------------------------------|---------------|---|
| REVISIONE: | DATA: | EMMISSIONE: | A. SARZI | M. ZINI | C. COSTA |
| DATA PROGETTO: | DESCRIZIONE: | REDAZIONE: | VERIFICA: | APPROVAZIONE: | |
| LUGLIO 2009 | | | | | |
| NUMERO PROGETTO: | | | DIREZIONE TECNICA GENERALE | | IL DIRETTORE TECNICO GENERALE E PROGETTISTA: dott.ing. CAMLO COSTA Nr. 891 INGEGNERKAMMER DER PROVINZ BOZEN |
| 31/09 | | | | | |