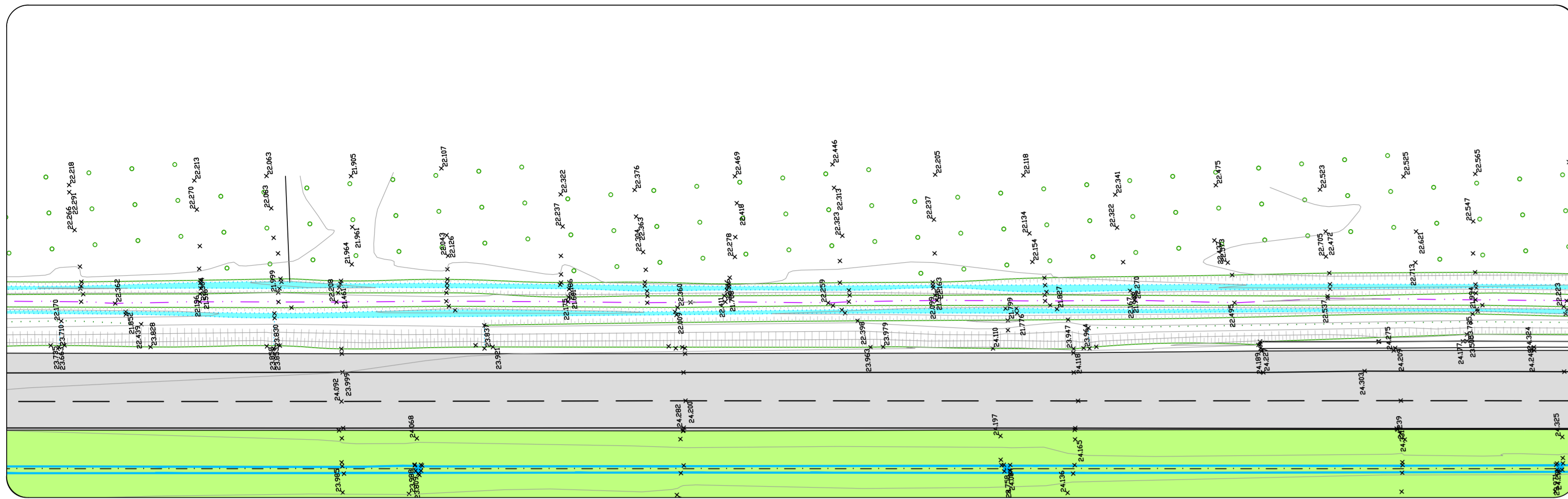
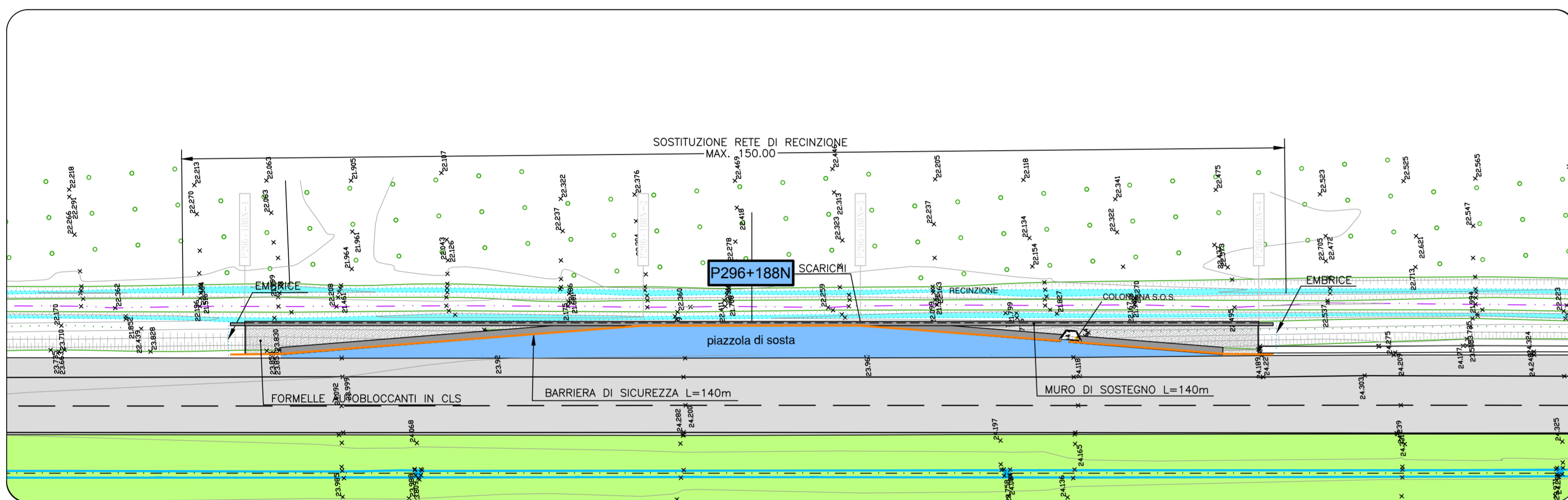


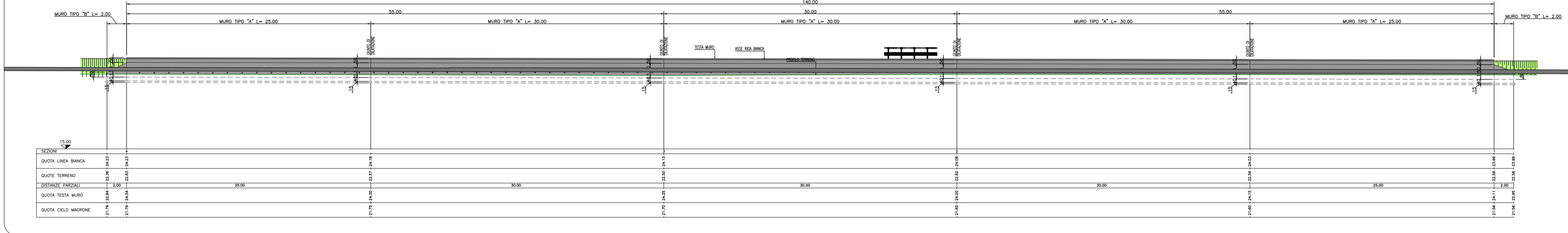
PLANIMETRIA DI RILIEVO
SCALA 1:500



PLANIMETRIA DI PROGETTO
SCALA 1:500



PROFILO LONGITUDINALE
SCALA 1:200

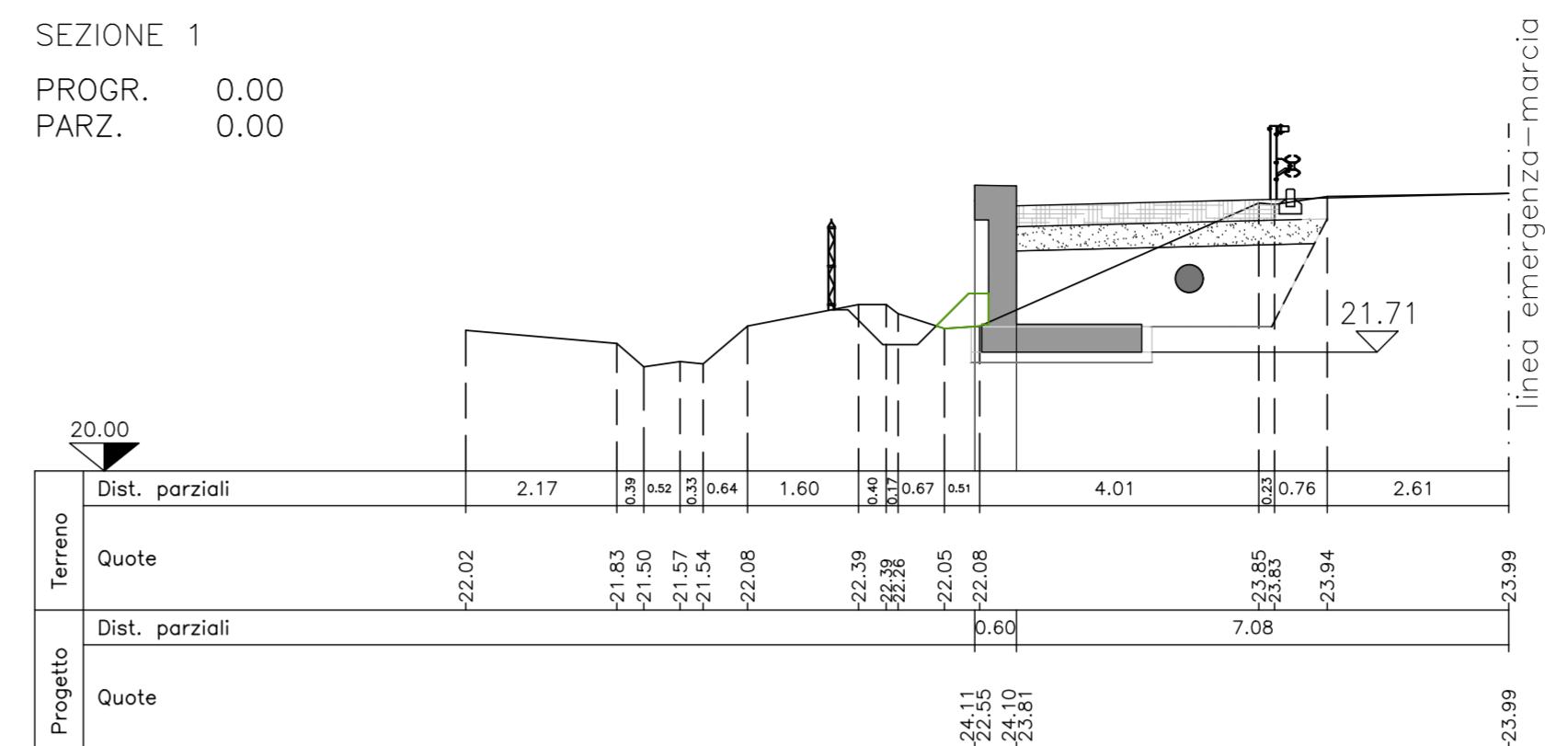


SEZIONI	1	2	3	4	5	6	7	8	9	10
QUOTA LINEA BIANCA	21.79	21.83	21.87	21.91	21.95	21.99	22.03	22.07	22.11	22.15
QUOTE TERRENO	21.79	21.83	21.87	21.91	21.95	21.99	22.03	22.07	22.11	22.15
DISTANZE PARZIALI	0	25.00	50.00	75.00	100.00	125.00	150.00	175.00	200.00	225.00
QUOTA TESTA MURO	21.79	21.83	21.87	21.91	21.95	21.99	22.03	22.07	22.11	22.15
QUOTA CIELLO MARONE	21.79	21.83	21.87	21.91	21.95	21.99	22.03	22.07	22.11	22.15

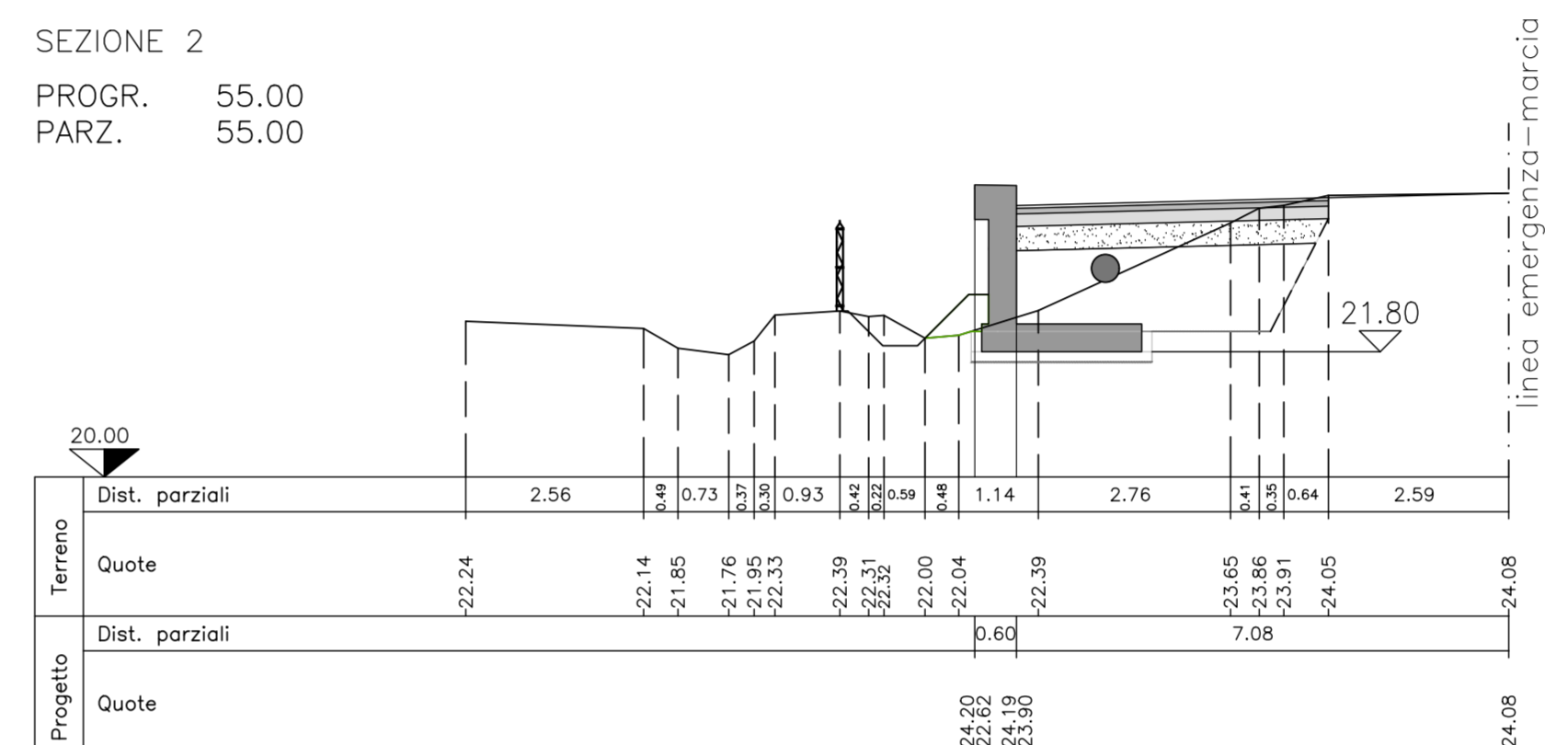
SEZIONI TRASVERSALI
SCALA 1:100

MOVIMENTI DI MATERIE	SEZ. 1	SEZ. 2	SEZ. 3	SEZ. 4
Scavo di sbancamento	4.74	4.57	4.83	4.38
Compattazione del piano di posa	4.32	4.30	4.25	3.99
Fornitura di materiali idonei e sistemazione di risulta	4.47	4.61	4.57	4.20
Sistemazione terreno vegetale	0.25	0.32	0.21	0.28
PAVIMENTAZIONI	SEZ. 1	SEZ. 2	SEZ. 3	SEZ. 4
Fondazione stradale in misto granulare stabilizzato	1.53	1.54	1.52	1.43
Conglomerato bituminoso per strato di base	0.00	0.81	0.80	0.00
Conglomerato bituminoso per strato di sottopavimento (bitar)	0.00	4.49	4.44	0.00
Fornitura e posa in opera di fessurante specifico	0.00	4.49	4.44	0.00
Fornitura e posa in opera di fessurante specifico	4.10	0.00	0.00	4.10
MURI IN C.A. E TERRE RINFORZATE	SEZ. 1	SEZ. 2	SEZ. 3	SEZ. 4
Scavo di fondazione	1.34	1.15	1.14	1.23
Comp. cementizio per opere di fondazione (Rc = 15 N/mm²)	0.39	0.39	0.39	0.39
Comp. cementizio per opere in c.a. (Rc = 30 N/mm²)	1.82	1.82	1.82	1.82
Casseroforme	4.79	4.79	4.79	4.79

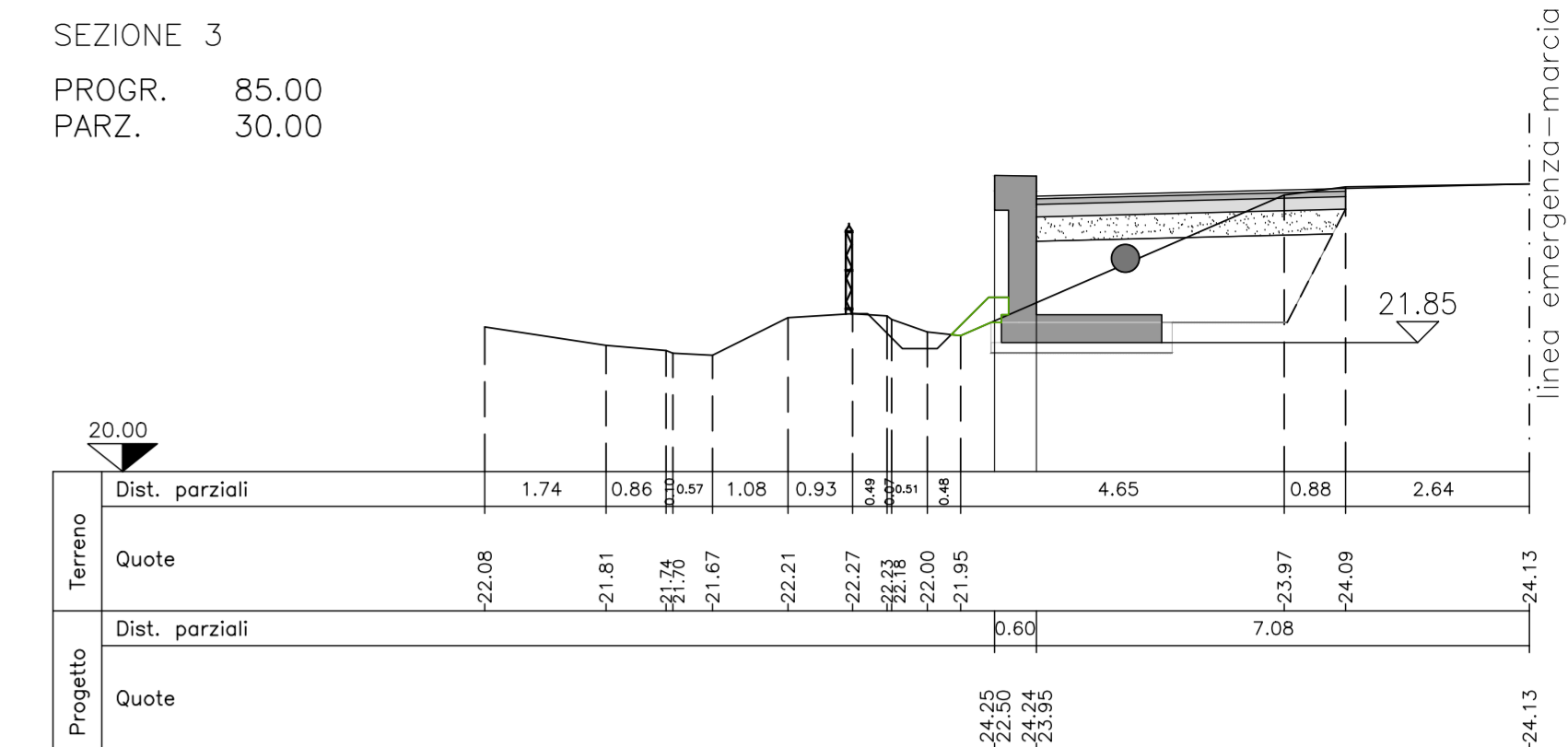
SEZIONE 1
PROGR. 0.00
PARZ. 0.00



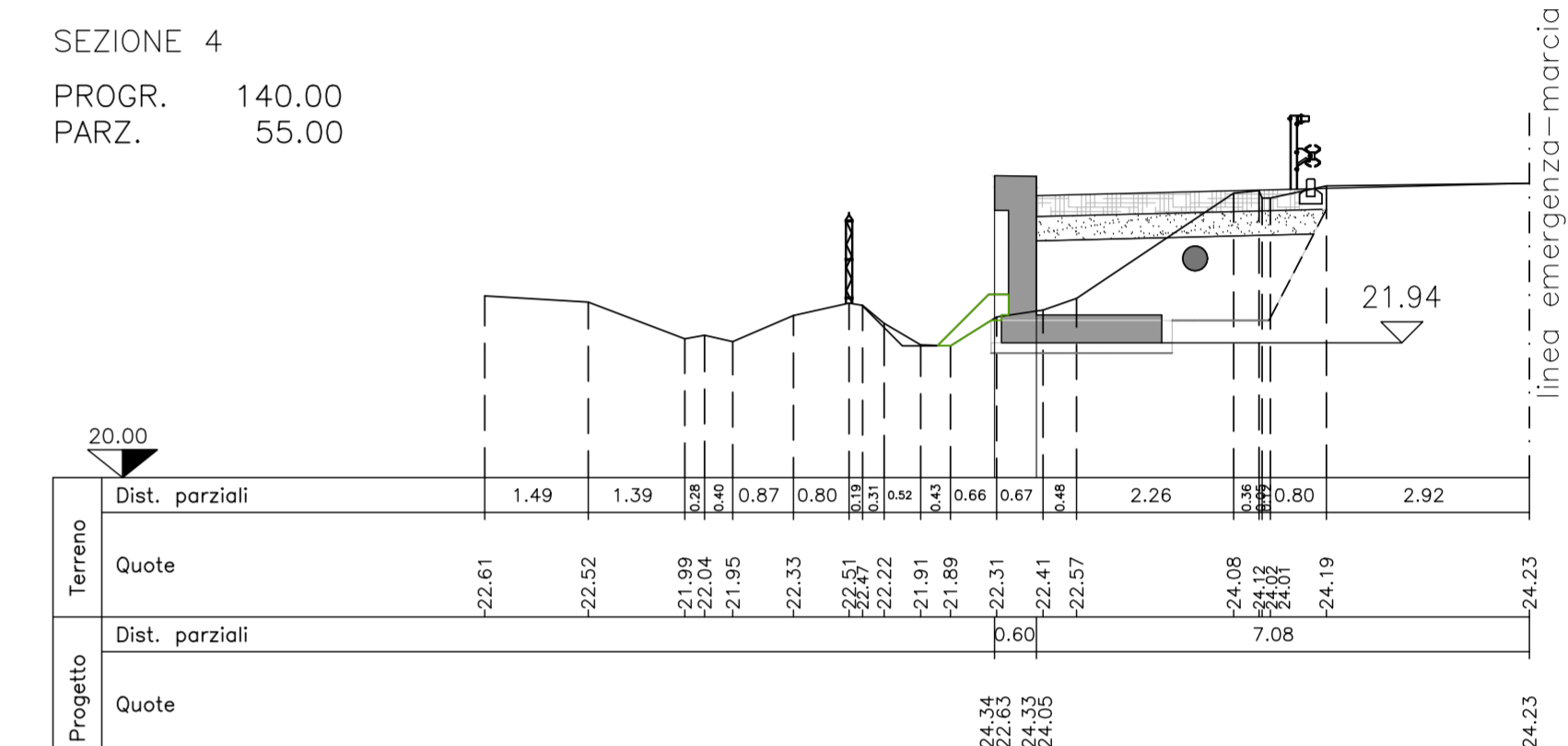
SEZIONE 2
PROGR. 55.00
PARZ. 55.00



SEZIONE 3
PROGR. 85.00
PARZ. 30.00



SEZIONE 4
PROGR. 140.00
PARZ. 55.00



SOCIETA' PER AZIONI AUTOSTRADA DEL BRENNERO - TRENTO

ORDINE DEGLI INGEGNERI DELLA PROV. DI TRENTO
dott.ing. **ROBERTO BOSETTI**
INSCRIZIONE ALBO N° 1027

IL RESPONSABILE DEL PROCEDIMENTO
dott. ing. Roberto Bosetti

autostrada del brennero

PROGETTO DEFINITIVO PER LA REALIZZAZIONE DELLA TERZA CORSIA NEL TRATTO COMPRESO TRA VERONA NORD (KM 223) E L'INTERSEZIONE CON L'AUTOSTRADA A1 (KM 314)

B	LOTTO 3 - da Nogarole Rocca (km 246+185) a Campogalliano (km 312+200)
6.3.37.	PIAZZOLE DI SOSTA Piazzole in carreggiata Nord Piazzola P296+188N

0	MAR. 2021	EMMISSIONE	A. SARZI	M. ZINI	C. COSTA
REVISIONE:	DATA:	DESCRIZIONE:	REDAZIONE:	VERIFICA:	APPROVAZIONE:
DATA PROGETTO:	LUGLIO 2009			DIREZIONE TECNICA GENERALE dott.ing. CARLO COSTA Nr. 891 INGEGNERKAMMER DER PROVINZ BOZEN	
NUMERO PROGETTO:	31/09				