PLANIMETRIA DI RILIEVO
SCALA 1:500

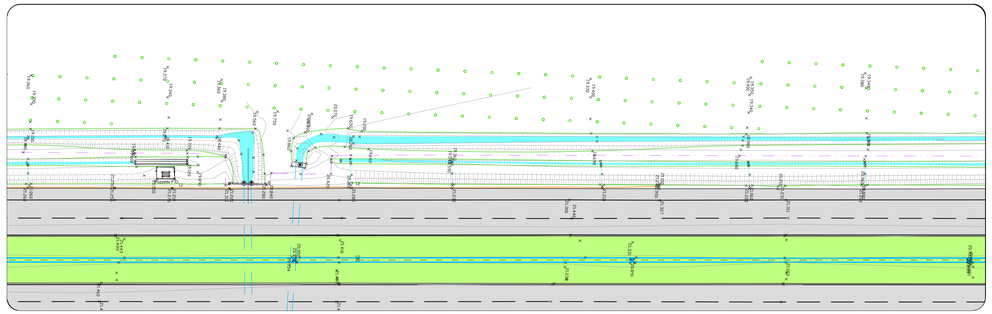

PLANIMETRIA DI PROGETTO
SCALA 1:500

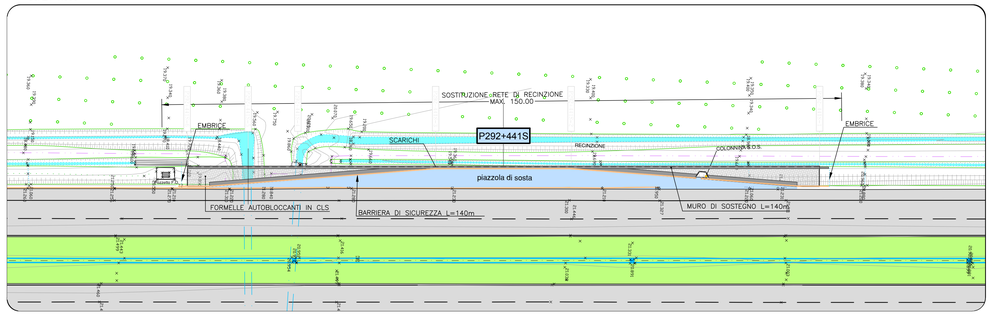

SEZIONI TRASVERSALI
SCALA 1:100

SEZIONE 1
PROGR. 0.00
PARZ. 0.00

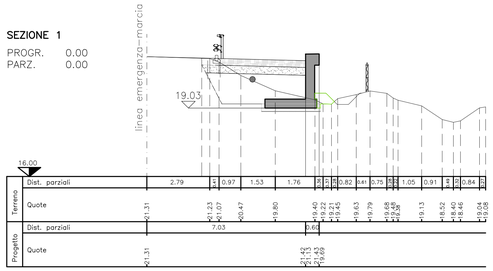

SEZIONE 3
PROGR. 85.00
PARZ. 30.00

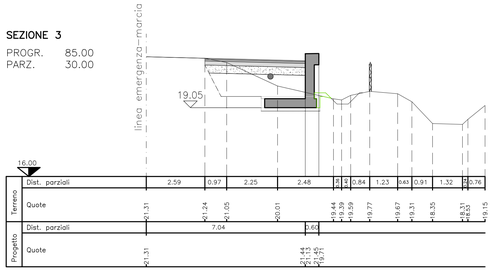

SEZIONE 5
PROGR. 126.50
PARZ. 11.00

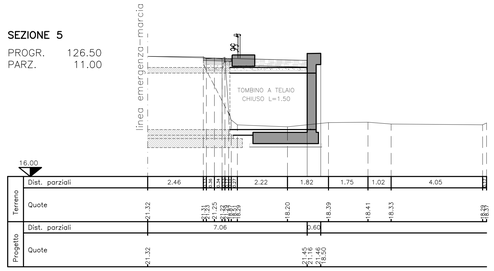

SEZIONE 2
PROGR. 55.00
PARZ. 55.00

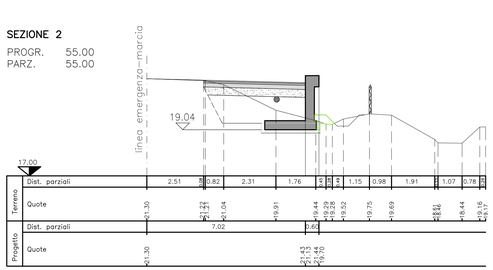

SEZIONE 4
PROGR. 115.50
PARZ. 30.50

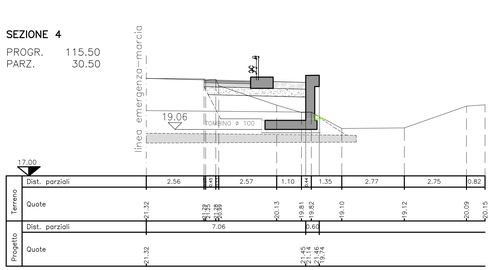

SEZIONE 6
PROGR. 140.00
PARZ. 13.50

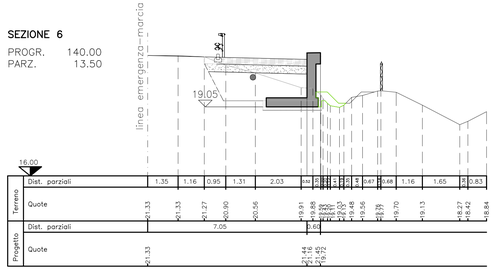

MOVIMENTI DI MATERIE		SEZ. 1	SEZ. 2	SEZ. 3	SEZ. 4	SEZ. 5	SEZ. 6
Scavo di sbancamento	m^3	4.34	4.23	3.74	3.95	1.35	1.35
Compattazione del piano di posa	m	4.36	4.33	4.38	4.42	3.20	2.60
Fornitura di materiali idonei e sistemazione in rilevato	m^3	4.96	4.59	4.12	4.24	0.00	4.72
Sistemazione terreno vegetale	m^3	0.35	0.31	0.19	0.05	0.00	0.45
PAVIMENTAZIONI		SEZ. 1	SEZ. 2	SEZ. 3	SEZ. 4	SEZ. 5	SEZ. 6
Fondazione stradale in misto granulare stabilizzato	m^3	1.58	1.55	1.52	1.54	0.93	0.93
Conglomerato bituminoso per strato di base	m^3	0.00	0.81	0.80	0.37	0.23	0.00
Conglomerato bituminoso per strato di collegamento (binder)	m	0.00	4.51	4.45	2.06	1.27	0.00
Pavimentazione drenante e fonoassorbente (usura)	m	0.00	4.51	4.45	2.06	1.27	0.00
Pavimentazione in formelle autobloccanti in cls	m	4.00	0.00	0.00	1.44	2.32	4.00
MURI IN C.A. E TERRE RINFORZATE		SEZ. 1	SEZ. 2	SEZ. 3	SEZ. 4	SEZ. 5	SEZ. 6
Scavo di fondazione	m^3	0.88	1.13	1.67	1.61	0.00	1.10
Congl. cementizio per opere di fondazione Rck >= 15 N/mm²	m^3	0.39	0.39	0.39	0.39	0.48	0.39
Congl. cementizio per opere in c.a. Rck >= 30 N/mm²	m^3	1.82	1.82	1.82	1.82	2.95	1.82
Casseforme	m	4.79	4.79	4.79	4.79	7.99	4.79

PROFILO LONGITUDINALE
SCALA 1:200

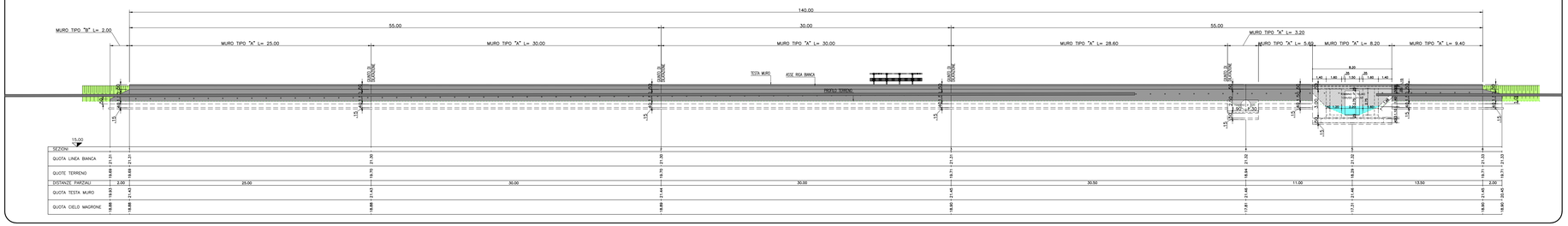

PLOTTED BY ADMIN ON 26-04-2021

SOCIETA' PER AZIONI AUTOSTRADA DEL BRENNERO – TRENTO

ORDINE DEGLI INGEGNERI DELLA PROV. DI TRENTO
dott.ing. ROBERTO BOSETTI
INSCRIZIONE ALBO N° 1027

IL RESPONSABILE DEL PROCEDIMENTO
dott. ing. Roberto Bosetti

autostrada del brennero

PROGETTO DEFINITIVO PER LA REALIZZAZIONE DELLA TERZA CORSIA NEL TRATTO COMPRESO TRA VERONA NORD (KM 223) E L'INTERSEZIONE CON L'AUTOSTRADA A1 (KM 314)

B	LOTTO 3 - da Nogarole Rocca (km 246+185) a Campogalliano (km 312+200)
6.4.41.	PIAZZOLE DI SOSTA Piazzole in carreggiata Sud Piazzola P292+441S

REVISIONE:	DATA:	DESCRIZIONE:	REDAZIONE:	VERIFICA:	APPROVAZIONE:
0	MAR. 2021	EMISSIONE	A. SARZI	M. ZINI	C. COSTA

DATA PROGETTO:
LUGLIO 2009

NUMERO PROGETTO:
31/09

DIREZIONE TECNICA GENERALE

IL DIRETTORE TECNICO GENERALE E PROGETTISTA:
ORDINE DEGLI INGEGNERI DELLA PROV. DI BOLZANO
Dott. Ing. CARLO COSTA
N°. 891
INGENIEURKAMMER DER PROVINZ BOZEN