LEGENDA RILIEVO

EDIFICATO
- Edificio in muratura capannone o tettoia
- Serra
- Rudere

FERROVIE E IMPIANTI
- A 1 binario
- A 2 binari
- Elettrodotto con traliccio
- con pilone

IDROGRAFIA
- Fosso
- Ruscello
- Lago, stagno
- Acquedotto
- Canale
- in galleria
- coperto
- Condotta forzata con pierio inclinato
- in galleria
- condotta fognatura

INFRASTRUTTURE
- metanodotto
- palo metanodotto
- serachiesa gas
- botola gas
- linea telecom
- palo telecom
- botola telecom
- collettore fognari acque nere
- botola generica
- botola fognatura
- botola fognatura
- cadtivia
- botola acquedotto
- botola idrante
- idrante
- serachiesa acquedotto
- palo generico
- palo ferrovia
- botola enel
- palo illuminazione pubblica con relativo pozzetto
- botola illuminazione pubblica
- palo illuminazione pubblica

VEGETAZIONE E AREE COLTIVATE
- Vigneto
- Prato
- Frutteto
- Limite di coltura
- Pioppeto
- Arativo
- Oliveto
- Vivaio

VARIE
- Testa scarpata
- Piede scarpata
- Recinzione

LEGENDA PROGETTO

INTERVENTO NELLO SPARTITRAFFICO
- INTERVENTO TIPO 1 DISLIVELLO 0-H=22 (cm)
- INTERVENTO TIPO 2 DISLIVELLO 22-H=29 (cm)
- INTERVENTO TIPO 3 DISLIVELLO 29-H=40 (cm)
- INTERVENTO TIPO 4 DISLIVELLO 40-H=51 (cm)
- INTERVENTO TIPO 5 DISLIVELLO H=51 (cm)
- INTERVENTO IN CORRISPONDENZA OPERA D'ARTE

INTERFERENZE SOTTOSERVIZI
- TELECOMUNICAZIONI
- ENERGIA ELETTRICA
- ACQUEDOTTO/FOGNATURA
- GASDOTTI

PROGRESSIVE
- 279
- 279+0.05

NORD

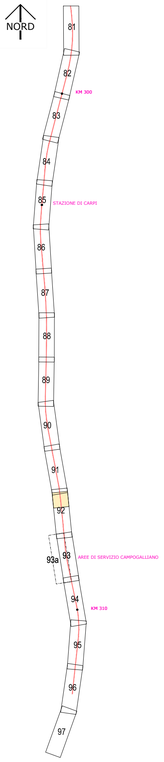

SEGNALETICA ORIZZONTALE E SICURVIA

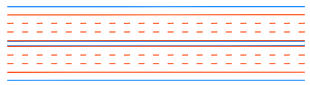

PIAZZOLE

PISTE

SCHEMA BY-PASS

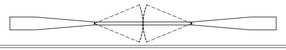



SOCIETA' PER AZIONI AUTOSTRADA DEL BRENNERO – TRENTO

ORDINE DEGLI INGEGNERI DELLA PROV. DI TRENTO
dott.ing. ROBERTO BOSETTI
INSCRIZIONE ALBO Nº 1027

IL RESPONSABILE DEL PROCEDIMENTO
dott. ing. Roberto Bosetti

autostrada del brennero

PROGETTO DEFINITIVO PER LA REALIZZAZIONE DELLA TERZA CORSIA NEL TRATTO COMPRESO TRA VERONA NORD (KM 223) E L'INTERSEZIONE CON L'AUTOSTRADA A1 (KM 314)

B	LOTTO 3 - da Nogarole Rocca (km 246+185) a Campogalliano (km 312+200)
7.3.22.1	INTERVENTI DI MITIGAZIONE – BARRIERE ANTIRUMORE BARRIERA IN CARREGGIATA NORD BARRIERA B307+730N DA Km 307+730 A Km 307+999 PLANIMETRIA DI RILIEVO E DI PROGETTO SCALA 1:500

REVISIONE:	DATA:	DESCRIZIONE:	REDAZIONE:	VERIFICA:	APPROVAZIONE:
0	MAR. 2021	EMISSIONE	A. SARZI	M. BRUGNOLLI	C. COSTA

DATA PROGETTO: LUGLIO 2009

NUMERO PROGETTO: 31/09

DIREZIONE TECNICA GENERALE

IL DIRETTORE TECNICO GENERALE E PROGETTISTA:
ORDINE DEGLI INGEGNERI DELLA PROV. DI BOLZANO
Dott. Ing. CARLO COSTA
Nr. 891
INGENIEURKAMMER DER PROVINZ BOZEN