

SOCIETA' PER AZIONI AUTOSTRADA DEL BRENNERO - TRENTO

ORDINE DEGLI INGEGNERI  
DELLA PROV. DI TRENTOdott.ing. **ROBERTO BOSETTI**

INSCRIZIONE ALBO N° 1027

IL RESPONSABILE DEL PROCEDIMENTO  
dott. ing. Roberto Bosetti

# autostrada del brennero

PROGETTO DEFINITIVO PER LA REALIZZAZIONE  
DELLA TERZA CORSIA NEL TRATTO COMPRESO  
TRA VERONA NORD (KM 223) E L'INTERSEZIONE  
CON L'AUTOSTRADA A1 (KM 314)

<b>B</b>	<b>LOTTO 3 - da Nogarole Rocca (km 246+185) a Campogalliano (km 312+200)</b>
7.4.19.3	INTERVENTI DI MITIGAZIONE - BARRIERE ANTIRUMORE BARRIERA IN CARREGGIATA NORD BARRIERA B285+070S DA Km 285+070 A Km 285+398 SEZIONI TRASVERSALI - SCALA 1:100

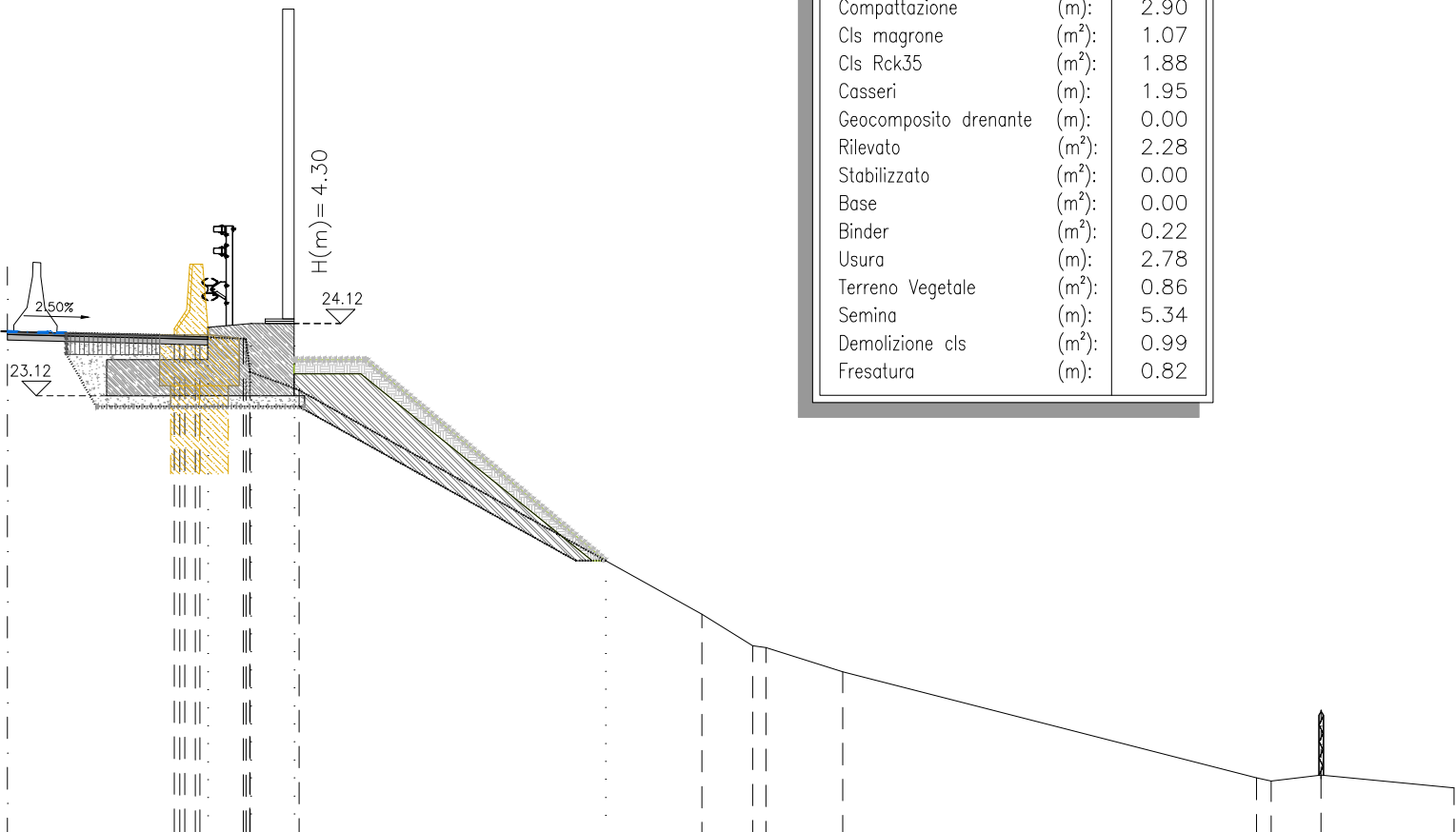
0	MAR. 2021	EMISSIONE	A. SARZI	M. BRUGNOLLI	C. COSTA
REVISIONE:	DATA:	DESCRIZIONE:	REDAZIONE:	VERIFICA:	APPROVAZIONE:
DATA PROGETTO:  LUGLIO 2009			<b>DIREZIONE TECNICA GENERALE</b>		IL DIRETTORE TECNICO GENERALE E PROGETTISTA:  
NUMERO PROGETTO:  31/09					

### SEZIONE BS 285+070.11

Dist. Progr. (m) 0.00  
 Dist. Parziale (m) 0.00

Scavo sbancamento	(m <sup>2</sup> ):	3.52
Demoliz. sovrastr. strad.	(m <sup>2</sup> ):	0.37
Compattazione	(m):	2.90
Cls magrone	(m <sup>2</sup> ):	1.07
Cls Rck35	(m <sup>2</sup> ):	1.88
Casseri	(m):	1.95
Geocomposito drenante	(m):	0.00
Rilevato	(m <sup>2</sup> ):	2.28
Stabilizzato	(m <sup>2</sup> ):	0.00
Base	(m <sup>2</sup> ):	0.00
Binder	(m <sup>2</sup> ):	0.22
Usura	(m):	2.78
Terreno Vegetale	(m <sup>2</sup> ):	0.86
Semina	(m):	5.34
Demolizione cls	(m <sup>2</sup> ):	0.99
Fresatura	(m):	0.82

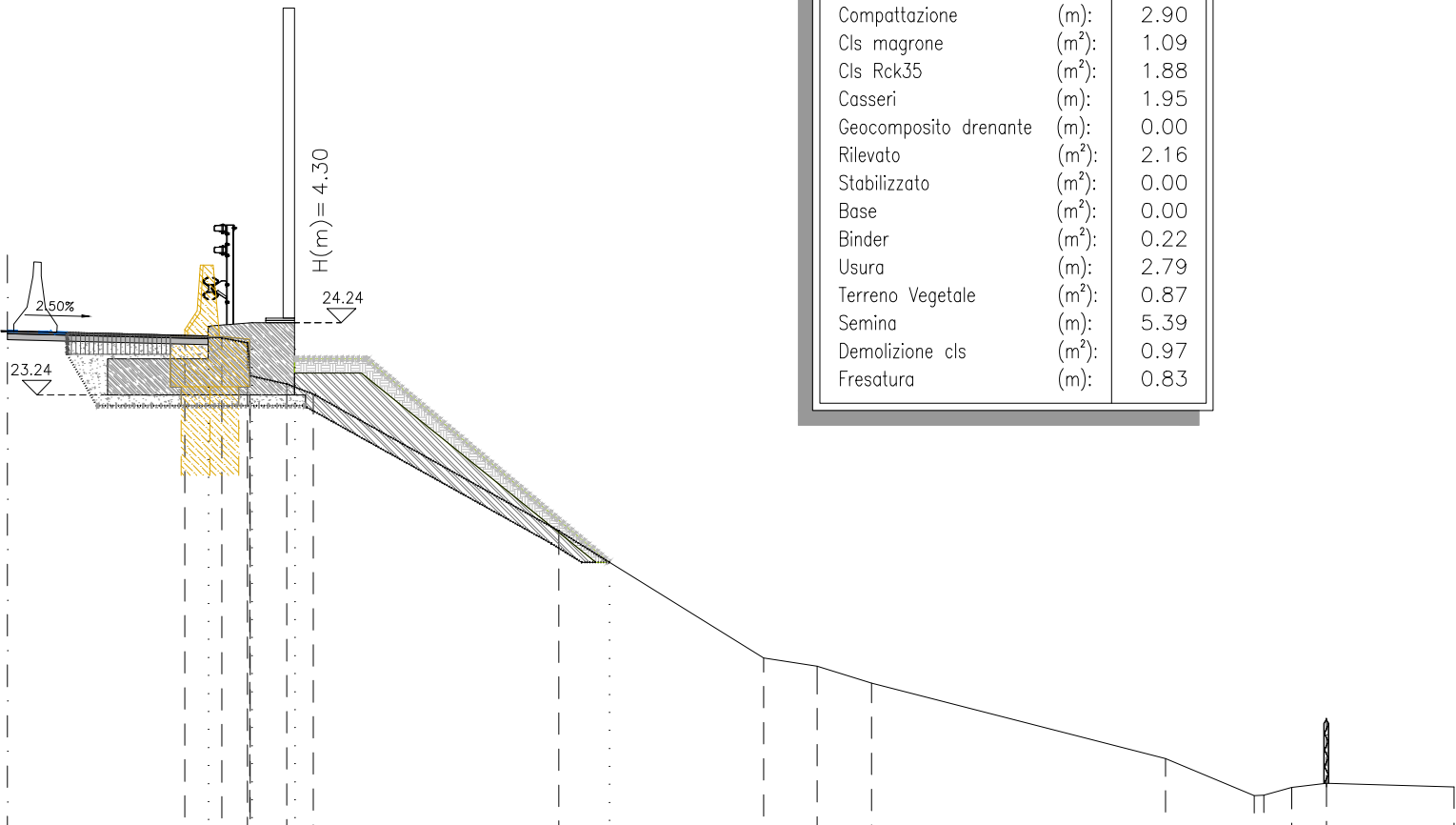
linea emergenza-marcia esistente



Terreno	Dist. parziali	2.32	0.60	0.60	0.68	5.59	0.71	0.18	1.06	5.75	0.20	0.69	1.85
	Quote	24.01	23.96	23.95	23.95	23.95	23.95	23.95	23.95	23.95	23.95	23.95	23.95
Progetto	Dist. parziali		.60	.60	4.33								
	Quote		23.94	24.07	24.12	24.12	23.62	20.83					

Terreno	Dist. parziali	
	Quote	
Progetto	Dist. parziali	
	Quote	

linea emergenza-marcia esistente



SEZIONE BS 285+075	
Dist. Progr. (m)	4.89
Dist. Parziale (m)	4.89
Scavo sbancamento (m <sup>2</sup> ):	3.48
Demoliz. sovrastr. strad. (m <sup>2</sup> ):	0.40
Compattazione (m):	2.90
Cls magrone (m <sup>2</sup> ):	1.09
Cls Rck35 (m <sup>2</sup> ):	1.88
Casseri (m):	1.95
Geocomposito drenante (m):	0.00
Rilevato (m <sup>2</sup> ):	2.16
Stabilizzato (m <sup>2</sup> ):	0.00
Base (m <sup>2</sup> ):	0.00
Binder (m <sup>2</sup> ):	0.22
Usura (m):	2.79
Terreno Vegetale (m <sup>2</sup> ):	0.87
Semina (m):	5.39
Demolizione cls (m <sup>2</sup> ):	0.97
Fresatura (m):	0.83

Terreno	Dist. parziali	2.46	0.51	0.36	0.51	0.37	3.41	2.84	0.74	0.76	4.09	1.23	0.14	0.38	0.48	17.80
	Quote	24.12	24.05	24.03	23.96	23.70	23.39	23.25	21.35	19.58	19.48	19.24	18.19	17.67	17.69	17.79
Progetto	Dist. parziali		.60	.60			4.33									
	Quote		24.06	24.19	24.24	24.24	23.74		20.92							


Terreno	Dist. parziali	
	Quote	
Progetto	Dist. parziali	
	Quote	

SEZIONE BS 285+100

Dist. Progr. (m) 29.89

Dist. Parziale (m) 25.00

Scavo sbancamento	(m <sup>2</sup> ):	3.60
Demoliz. sovrastr. strad.	(m <sup>2</sup> ):	0.00
Compattazione	(m):	3.08
Cls magrone	(m <sup>2</sup> ):	1.14
Cls Rck35	(m <sup>2</sup> ):	1.88
Casseri	(m):	1.95
Geocomposito drenante	(m):	0.00
Rilevato	(m <sup>2</sup> ):	2.02
Stabilizzato	(m <sup>2</sup> ):	0.00
Base	(m <sup>2</sup> ):	0.00
Binder	(m <sup>2</sup> ):	0.23
Usura	(m):	2.85
Terreno Vegetale	(m <sup>2</sup> ):	0.88
Semina	(m):	5.50
Demolizione cls	(m <sup>2</sup> ):	0.98
Fresatura	(m):	0.89



Terreno	Dist. parziali	2.39	1.07	0.03	0.57	6.68	1.73	4.19	0.79	0.37	0.77	11.34
	Quote	24.54	24.44	24.27	24.24	19.82	19.33	17.61	17.52	17.90	17.98	17.95
Progetto	Dist. parziali		.60	.60	4.33							
	Quote		24.47	24.56	24.61	24.61	24.11	21.22				

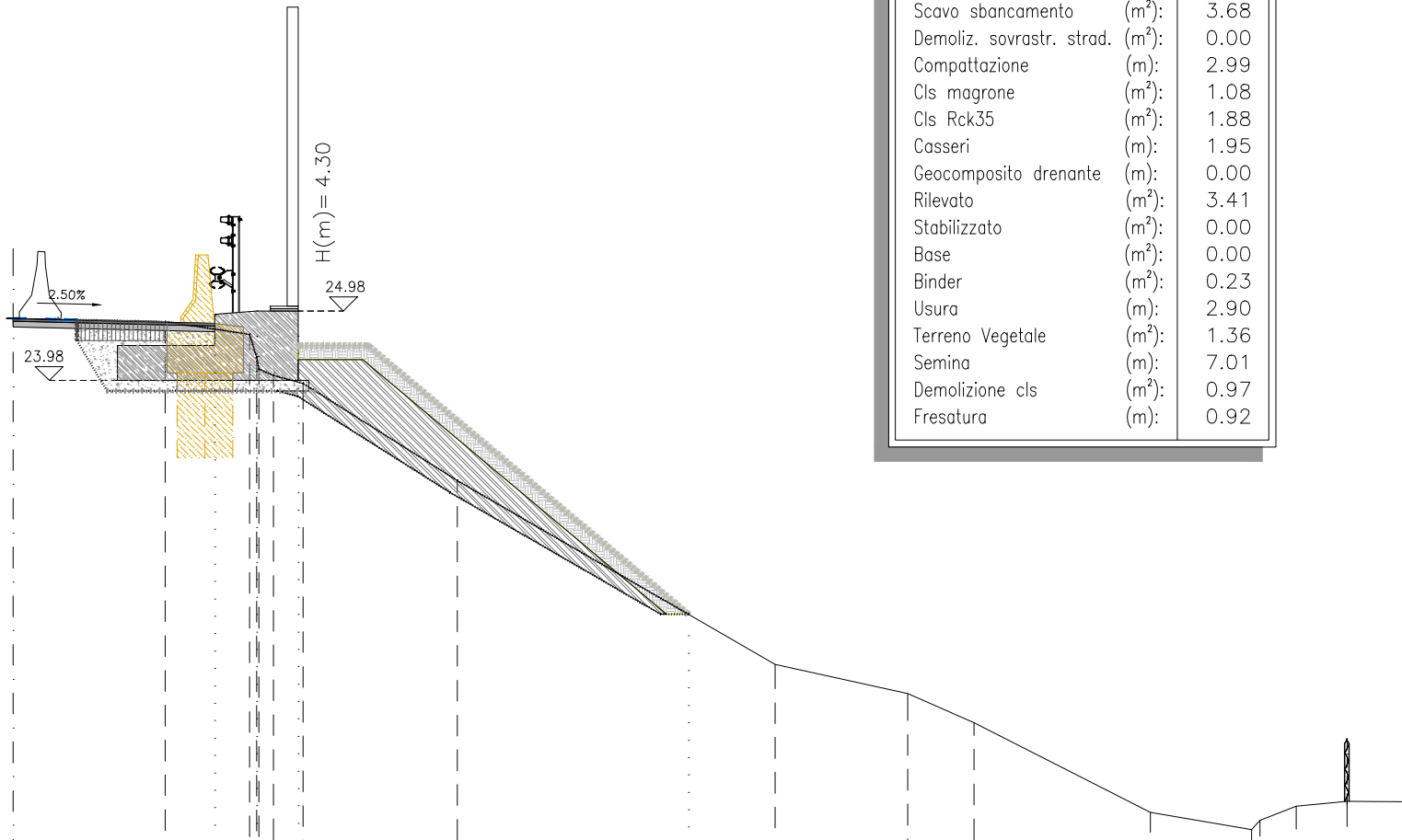
Terreno	Dist. parziali	
	Quote	
Progetto	Dist. parziali	
	Quote	

SEZIONE BS 285+125

Dist. Progr. (m) 54.89

Dist. Parziale (m) 25.00

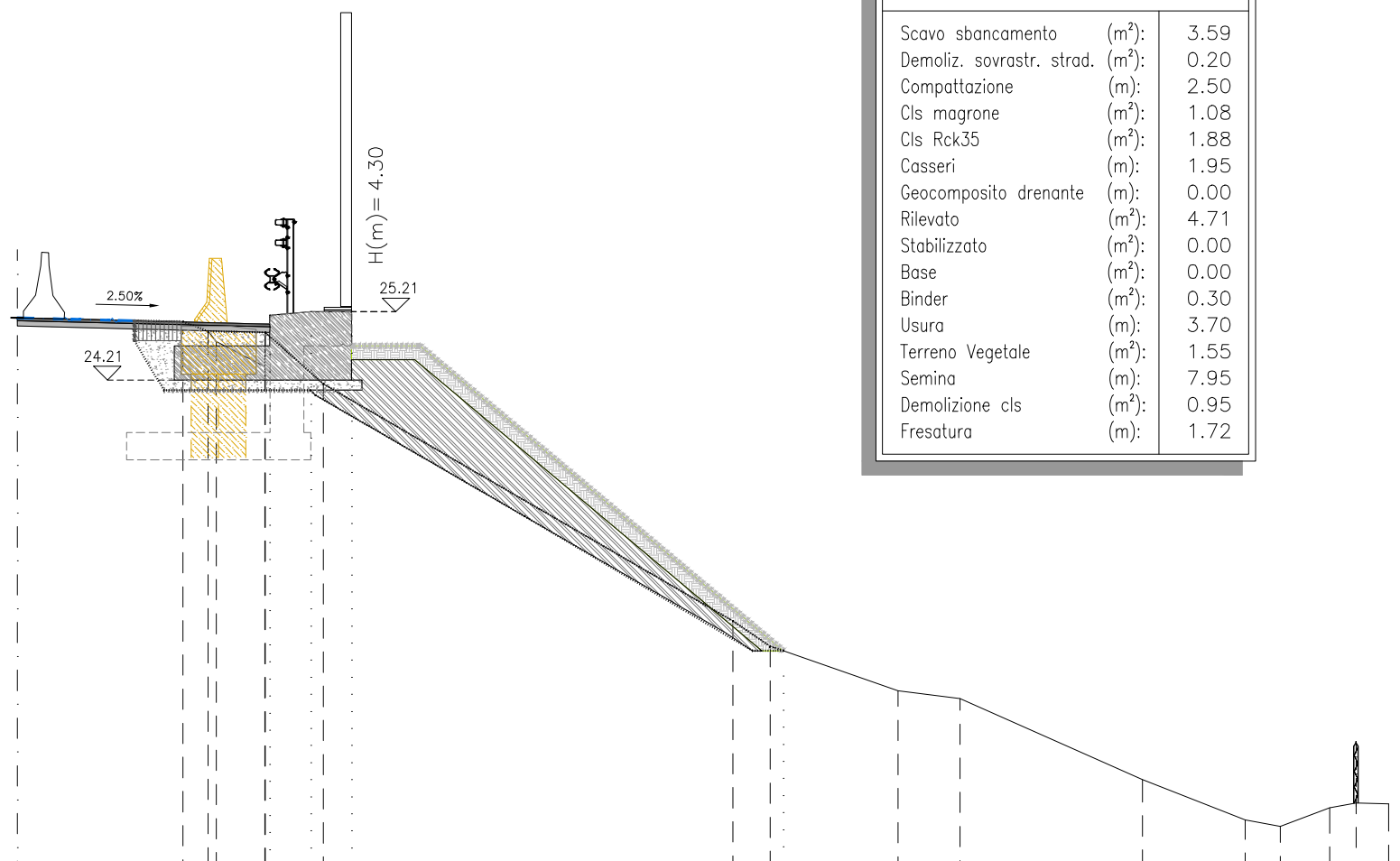
Scavo sbancamento	(m <sup>2</sup> ):	3.68
Demoliz. sovrastr. strad.	(m <sup>2</sup> ):	0.00
Compattazione	(m):	2.99
Cls magrone	(m <sup>2</sup> ):	1.08
Cls Rck35	(m <sup>2</sup> ):	1.88
Casseri	(m):	1.95
Geocomposito drenante	(m):	0.00
Rilevato	(m <sup>2</sup> ):	3.41
Stabilizzato	(m <sup>2</sup> ):	0.00
Base	(m <sup>2</sup> ):	0.00
Binder	(m <sup>2</sup> ):	0.23
Usura	(m):	2.90
Terreno Vegetale	(m <sup>2</sup> ):	1.36
Semina	(m):	7.01
Demolizione cls	(m <sup>2</sup> ):	0.97
Fresatura	(m):	0.92



Terreno	Dist. parziali	2.19	1.21	0.89	0.43	2.21	4.57	1.90	0.95	2.54	1.45	0.52	0.73	0.73				
	Quote	24.87	24.82	24.64	24.51	24.14	24.05	23.94	22.54	19.90	19.48	19.06	17.77	17.52	17.66	17.86	17.93	17.92
Progetto	Dist. parziali			.60	.60		5.60											
	Quote			24.80	24.93	24.98	24.98	24.48	20.62									

Terreno	Dist. parziali	
	Quote	
Progetto	Dist. parziali	
	Quote	

SEZIONE BS 285+150	
Dist. Progr. (m)	79.89
Dist. Parziale (m)	25.00
Scavo sbancamento (m <sup>2</sup> ):	3.59
Demoliz. sovrastr. strad. (m <sup>2</sup> ):	0.20
Compattazione (m):	2.50
Cls magrone (m <sup>2</sup> ):	1.08
Cls Rck35 (m <sup>2</sup> ):	1.88
Casseri (m):	1.95
Geocomposito drenante (m):	0.00
Rilevato (m <sup>2</sup> ):	4.71
Stabilizzato (m <sup>2</sup> ):	0.00
Base (m <sup>2</sup> ):	0.00
Binder (m <sup>2</sup> ):	0.30
Usura (m):	3.70
Terreno Vegetale (m <sup>2</sup> ):	1.55
Semina (m):	7.95
Demolizione cls (m <sup>2</sup> ):	0.95
Fresatura (m):	1.72

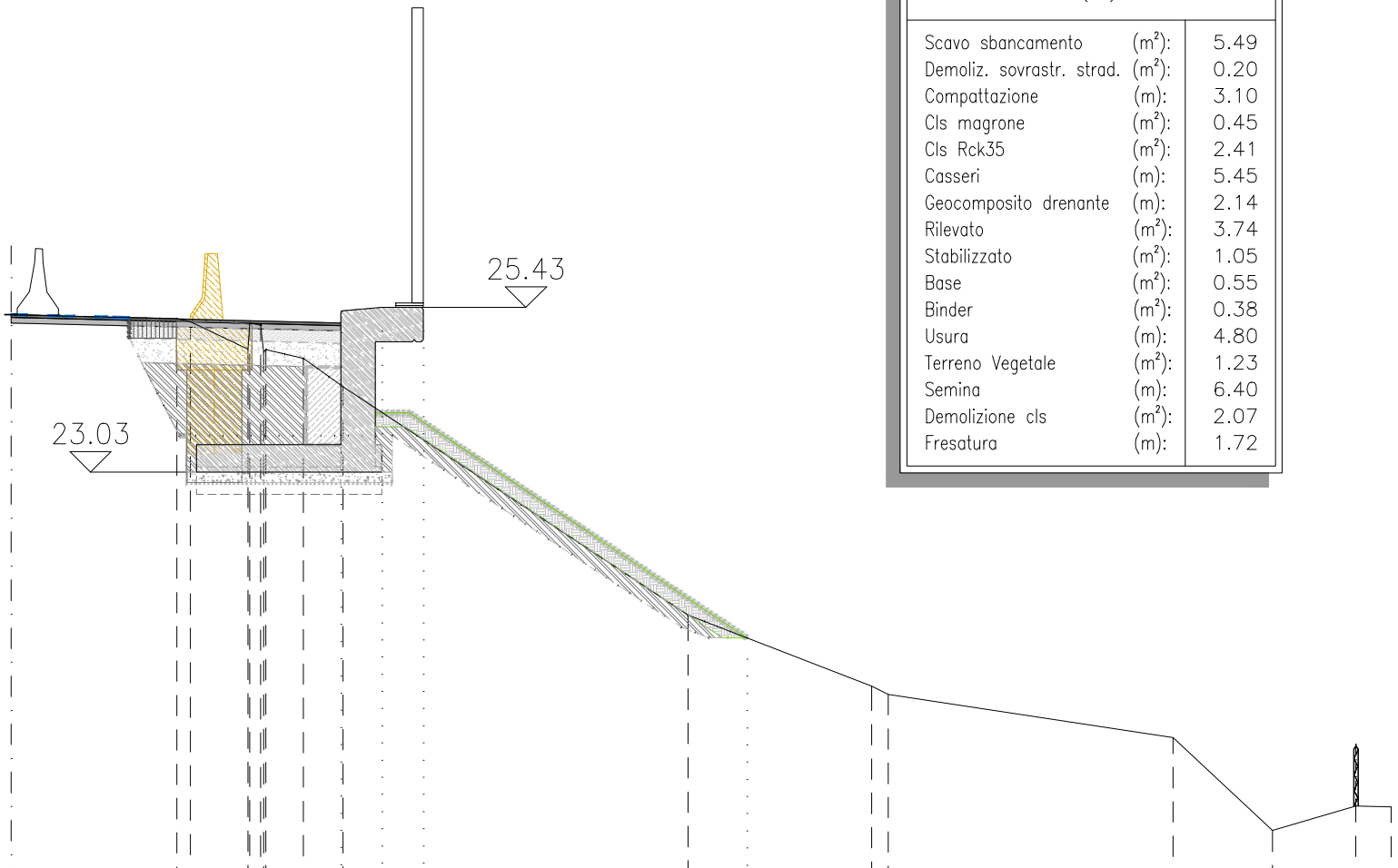


Terreno	Dist. parziali	2.43	0.37	0.72	0.85	6.00	0.54	1.87	0.91	2.67	1.51	0.5	0.72	0.39	0.48		
	Quote	-25.12	-25.07	-24.92	-24.77	-24.40	-24.91	-24.15	-20.68	-20.31	-19.66	-19.54	-18.35	-17.76	-17.67	-17.94	-18.01
Progetto	Dist. parziali				.60	.60	6.32										
	Quote				25.03	25.16	25.21	25.21	24.71	20.24							

Terreno	Dist. parziali	
	Quote	
Progetto	Dist. parziali	
	Quote	

Scavo a sezione	(m <sup>2</sup> ):	2.04
Materiale drenante	(m <sup>2</sup> ):	0.57

SEZIONE BS 285+175		
Dist. Progr.	(m)	104.89
Dist. Parziale	(m)	25.00
Scavo sbancamento	(m <sup>2</sup> ):	5.49
Demoliz. sovrastr. strad.	(m <sup>2</sup> ):	0.20
Compattazione	(m <sup>2</sup> ):	3.10
Cls magrone	(m <sup>2</sup> ):	0.45
Cls Rck35	(m <sup>2</sup> ):	2.41
Casseri	(m):	5.45
Geocomposito drenante	(m):	2.14
Rilevato	(m <sup>2</sup> ):	3.74
Stabilizzato	(m <sup>2</sup> ):	1.05
Base	(m <sup>2</sup> ):	0.55
Binder	(m <sup>2</sup> ):	0.38
Usura	(m):	4.80
Terreno Vegetale	(m <sup>2</sup> ):	1.23
Semina	(m):	6.40
Demolizione cls	(m <sup>2</sup> ):	2.07
Fresatura	(m):	1.72

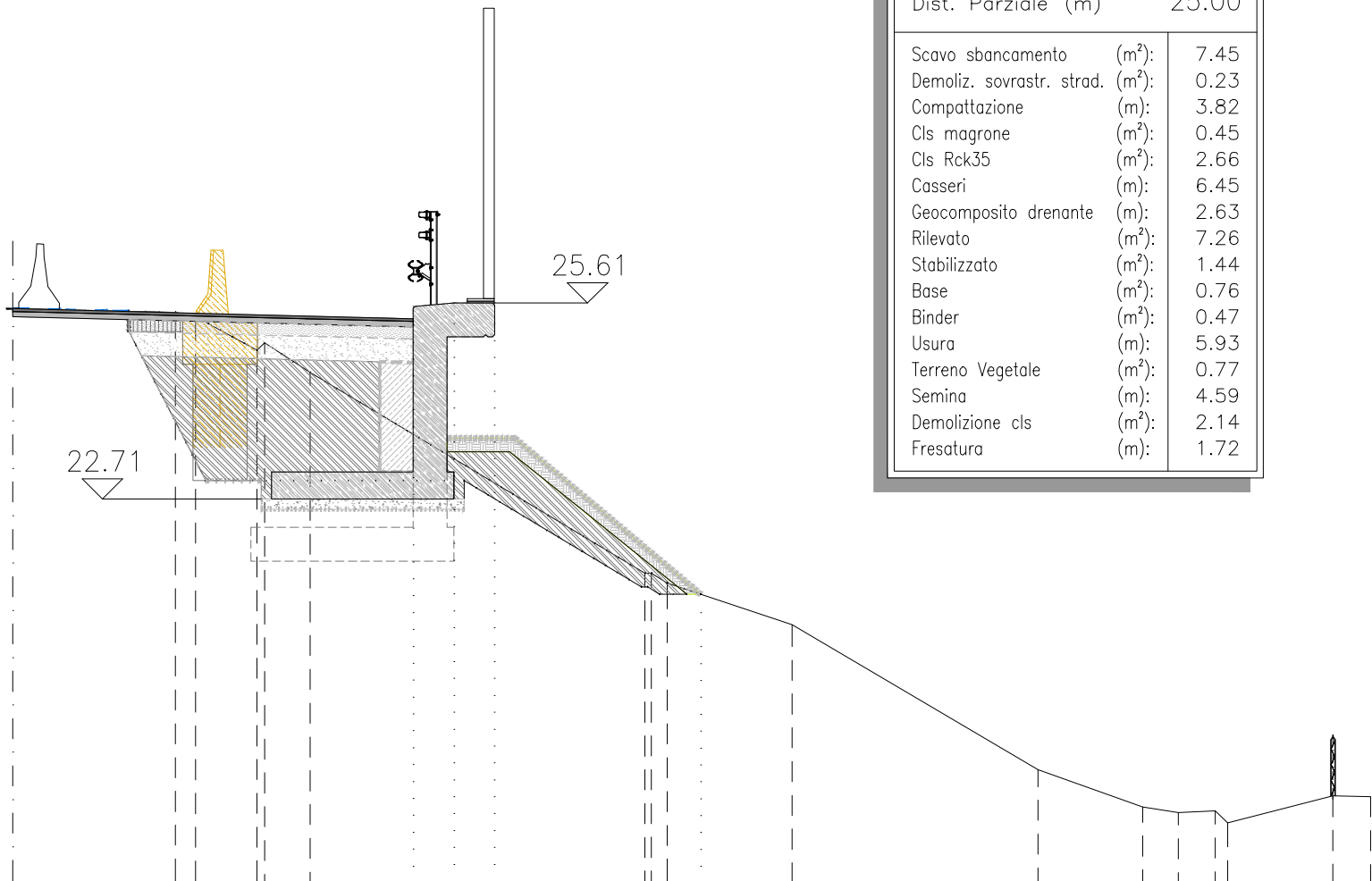


Terreno	Dist. parziali	2.41	0.20	0.84	0.03	0.08	0.54	0.58	5.02	2.68	0.24	4.14	1.45	1.21	0.24		
	Quote	-25.33	-25.27	-25.22	-24.82	-25.20	-25.17	-24.78	-24.82	-24.69	-24.28	-20.95	-19.92	-19.80	-19.17	-17.82	-18.17
Progetto	Dist. parziali					.60	.60		4.71								
	Quote					25.21	25.38	25.43	25.43	23.76	20.62						

Terreno	Dist. parz	
	Quote	
Progetto	Dist. parz	
	Quote	

Scavo a sezione	(m <sup>2</sup> ):	1.27
Materiale drenante	(m <sup>2</sup> ):	0.81

SEZIONE		BS 285+200
Dist. Progr.	(m)	129.89
Dist. Parziale	(m)	25.00
Scavo sbancamento	(m <sup>2</sup> ):	7.45
Demoliz. sovrastr. strad.	(m <sup>2</sup> ):	0.23
Compattazione	(m <sup>2</sup> ):	3.82
Cls magrone	(m <sup>2</sup> ):	0.45
Cls Rck35	(m <sup>2</sup> ):	2.66
Casseri	(m):	6.45
Geocomposito drenante	(m):	2.63
Rilevato	(m <sup>2</sup> ):	7.26
Stabilizzato	(m <sup>2</sup> ):	1.44
Base	(m <sup>2</sup> ):	0.76
Binder	(m <sup>2</sup> ):	0.47
Usura	(m):	5.93
Terreno Vegetale	(m <sup>2</sup> ):	0.77
Semina	(m):	4.59
Demolizione cls	(m <sup>2</sup> ):	2.14
Fresatura	(m):	1.72



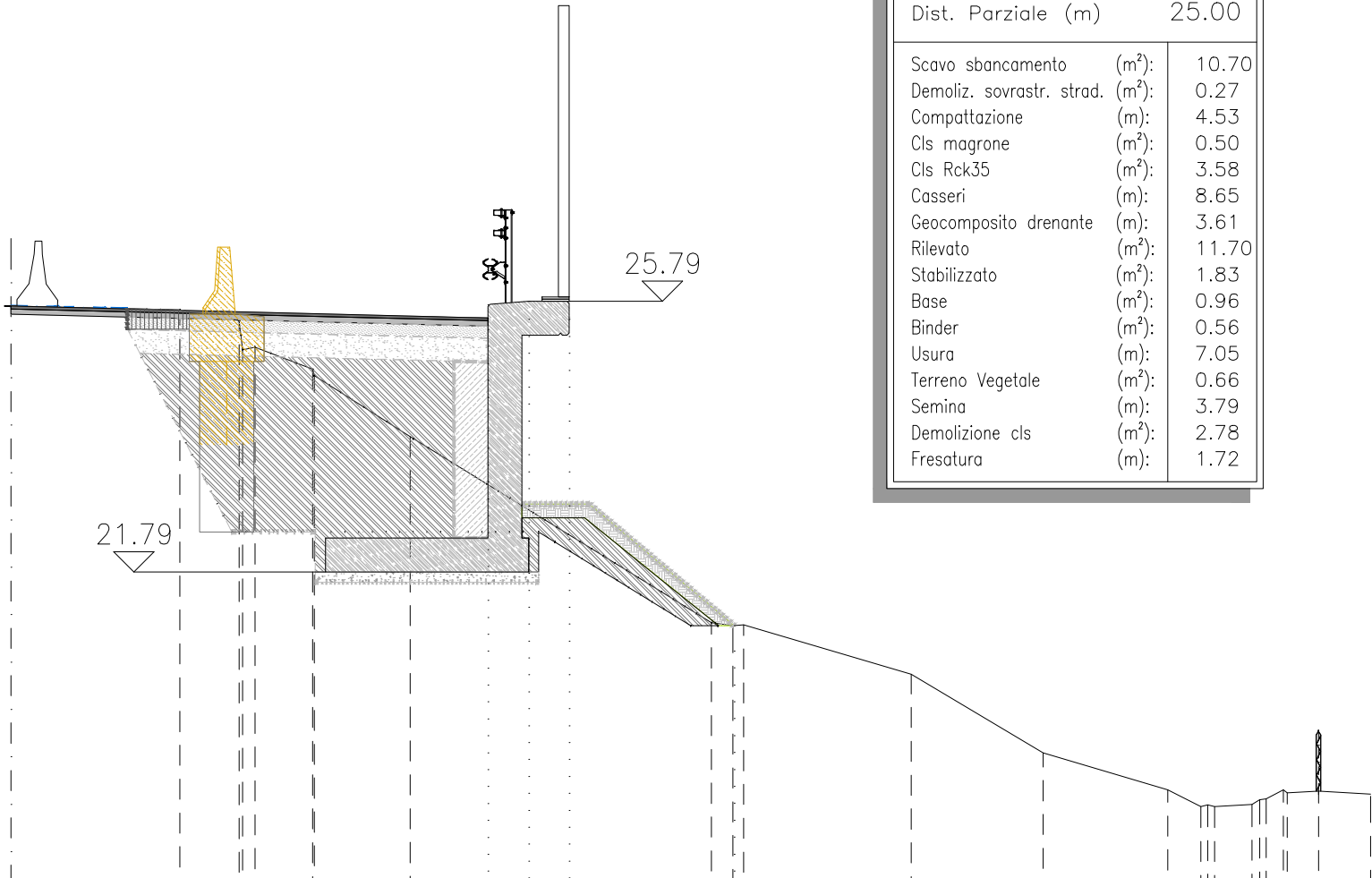
Terreno	Dist. parziali	2.41	0.30	0.91	0.67	4.95	0.23	0.23	1.85	3.64	1.55	0.53	0.54	0.19	1.56	1.78
	Quote	-25.53	-25.47	-25.41	-24.91	-25.02	-24.58	-21.61	-21.47	-20.85	-18.71	-18.15	-18.07	-18.09	-17.92	-18.32
Progetto	Dist. parziali					.60	.60	3.05								
	Quote					23.44	23.36	25.61	25.61	23.61	21.30					

Terreno	Dist. parziali	
	Quote	
Progetto	Dist. parziali	
	Quote	



Scavo a sezione	(m <sup>2</sup> ):	2.45
Materiale drenante	(m <sup>2</sup> ):	0.57

SEZIONE BS 285+225		
Dist. Progr.	(m)	154.89
Dist. Parziale	(m)	25.00
Scavo sbancamento	(m <sup>2</sup> ):	10.70
Demoliz. sovrastr. strad.	(m <sup>2</sup> ):	0.27
Compattazione	(m):	4.53
Cls magrone	(m <sup>2</sup> ):	0.50
Cls Rck35	(m <sup>2</sup> ):	3.58
Casseri	(m):	8.65
Geocomposito drenante	(m):	3.61
Rilevato	(m <sup>2</sup> ):	11.70
Stabilizzato	(m <sup>2</sup> ):	1.83
Base	(m <sup>2</sup> ):	0.96
Binder	(m <sup>2</sup> ):	0.56
Usura	(m):	7.05
Terreno Vegetale	(m <sup>2</sup> ):	0.66
Semina	(m):	3.79
Demolizione cls	(m <sup>2</sup> ):	2.78
Fresatura	(m):	1.72

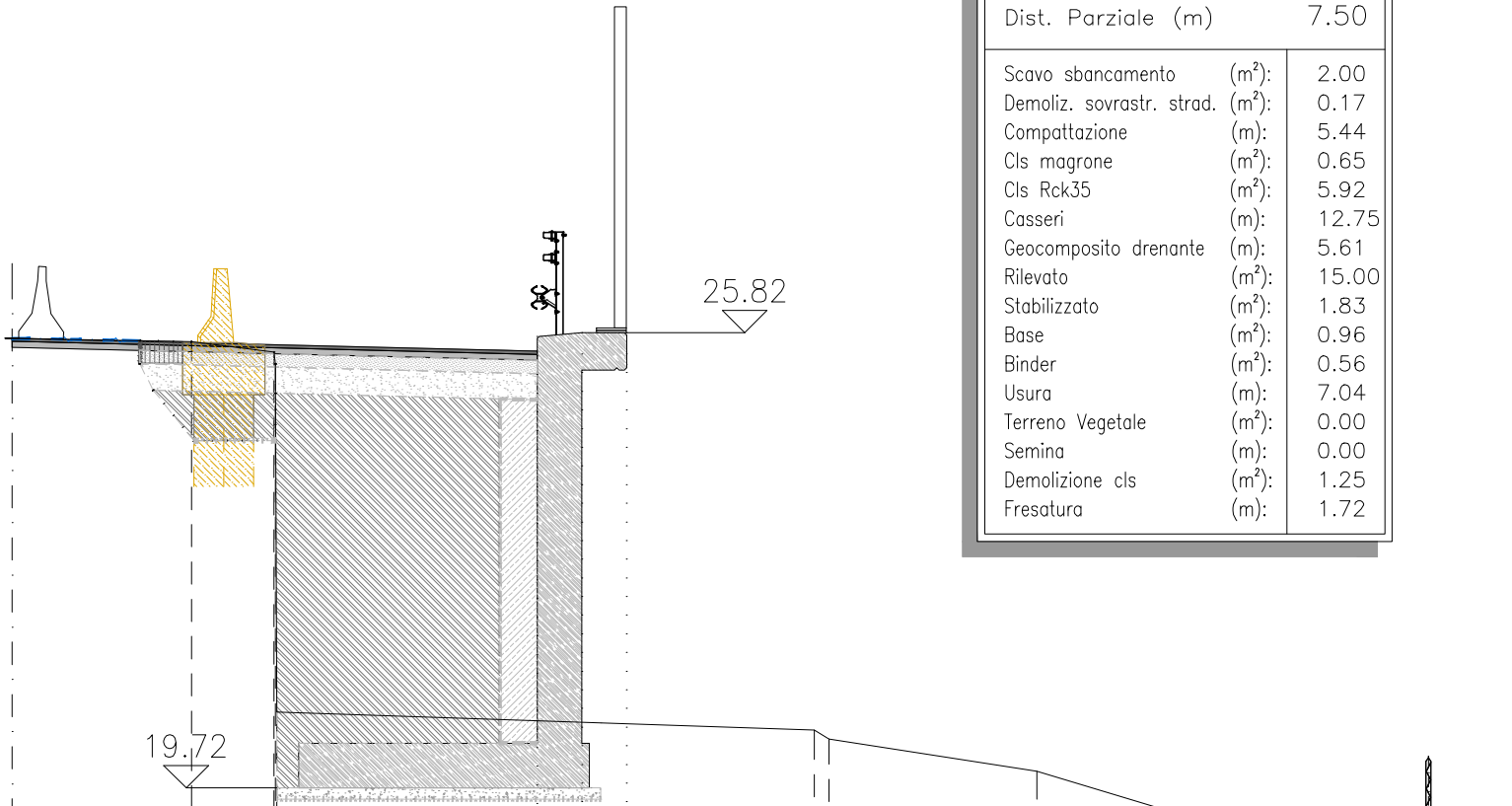


Terreno	Dist. parziali	2.50	0.88	0.08	0.86	0.09	1.42	4.45	0.32	0.16	2.48	1.95	1.84	0.48	0.55	0.23	0.08	0.46	0.77				
	Quote	25.72	25.66	25.50	25.07	25.11	24.78	24.69	23.79	21.04	20.99	21.01	20.28	19.12	18.58	18.32	18.35	18.32	18.36	18.44	18.57	18.53	18.55
Progetto	Dist. parziali						.60	.60	2.44														
	Quote						25.54	25.74	25.79	25.79	22.79	21.00											

Terreno	Dist. p	
	Quote	
Progetto	Dist. p	
	Quote	

Scavo a sezione	(m <sup>2</sup> ):	4.75
Materiale drenante	(m <sup>2</sup> ):	2.30

SEZIONE BS 285+232.50		
Dist. Progr.	(m)	162.39
Dist. Parziale	(m)	7.50
Scavo sbancamento	(m <sup>2</sup> ):	2.00
Demoliz. sovrastr. strad.	(m <sup>2</sup> ):	0.17
Compattazione	(m):	5.44
Cls magrone	(m <sup>2</sup> ):	0.65
Cls Rck35	(m <sup>2</sup> ):	5.92
Casseri	(m):	12.75
Geocomposito drenante	(m):	5.61
Rilevato	(m <sup>2</sup> ):	15.00
Stabilizzato	(m <sup>2</sup> ):	1.83
Base	(m <sup>2</sup> ):	0.96
Binder	(m <sup>2</sup> ):	0.56
Usura	(m):	7.04
Terreno Vegetale	(m <sup>2</sup> ):	0.00
Semina	(m):	0.00
Demolizione cls	(m <sup>2</sup> ):	1.25
Fresatura	(m):	1.72



Terreno	Dist. parziali	2.41	1.11	0.02	0.02	7.20	0.20	2.78	2.57	1.49	0.43	0.02	0.52	0.31	1.01
	Quote	-25.75	-25.70	-25.56	-25.40	-20.50	-20.37	-19.94	-19.17	-19.03	-19.00	-19.20	-19.26	-19.19	
Progetto	Dist. parziali					.60	.60								
	Quote					25.57	25.77	25.82	25.82	20.56					

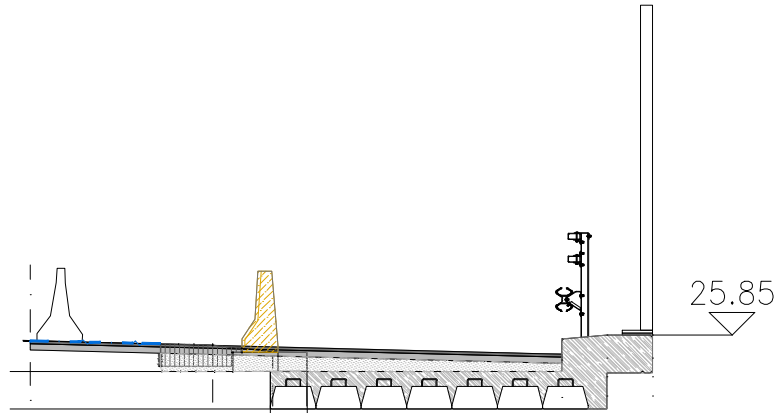
Terreno	Dist	
	Q	
Progetto	Dist	
	Q	

SEZIONE BS 285+240

Dist. Progr. (m) 169.89

Dist. Parziale (m) 7.50

Scavo sbancamento	(m <sup>2</sup> ):	0.34
Demoliz. sovrastr. strad.	(m <sup>2</sup> ):	0.28
Compattazione	(m):	0.00
Cls magrone	(m <sup>2</sup> ):	0.00
Cls Rck35	(m <sup>2</sup> ):	1.66
Casseri	(m):	3.47
Geocomposito drenante	(m):	0.00
Rilevato	(m <sup>2</sup> ):	0.00
Stabilizzato	(m <sup>2</sup> ):	0.00
Base	(m <sup>2</sup> ):	0.93
Binder	(m <sup>2</sup> ):	0.56
Usura	(m):	7.01
Terreno Vegetale	(m <sup>2</sup> ):	0.00
Semina	(m):	0.00
Demolizione cls	(m <sup>2</sup> ):	0.57
Fresatura	(m):	1.72



19.00

Terreno	Dist. parziali	2.41	0.80	0.45	0.02	16.40
	Quote	-25.78	-25.72	-25.63	-25.62	-25.00
Progetto	Dist. parziali			.60	.60	
	Quote			25.60	25.80	25.85

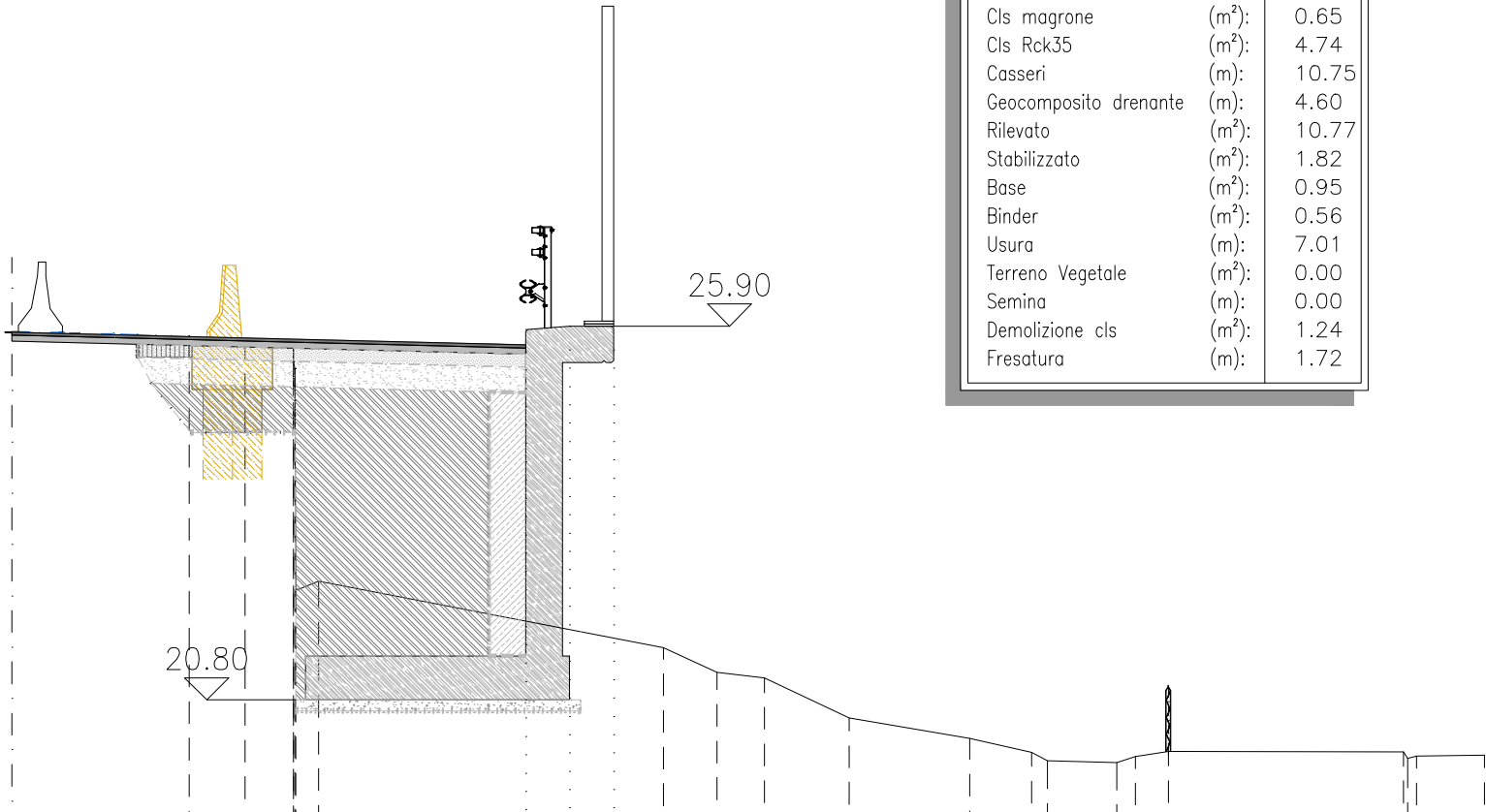
20.05

19.00

Terreno	Dist. parzia
	Quote
Progetto	Dist. parzia
	Quote

Scavo a sezione	(m <sup>2</sup> ):	5.62
Materiale drenante	(m <sup>2</sup> ):	1.80

SEZIONE BS 285+250	
Dist. Progr.	(m) 179.39
Dist. Parziale	(m) 10.00
Scavo sbancamento	(m <sup>2</sup> ): 2.41
Demoliz. sovrastr. strad.	(m <sup>2</sup> ): 0.17
Compattazione	(m): 5.31
Cls magrone	(m <sup>2</sup> ): 0.65
Cls Rck35	(m <sup>2</sup> ): 4.74
Casseri	(m): 10.75
Geocomposito drenante	(m): 4.60
Rilevato	(m <sup>2</sup> ): 10.77
Stabilizzato	(m <sup>2</sup> ): 1.82
Base	(m <sup>2</sup> ): 0.95
Binder	(m <sup>2</sup> ): 0.56
Usura	(m): 7.01
Terreno Vegetale	(m <sup>2</sup> ): 0.00
Semina	(m): 0.00
Demolizione cls	(m <sup>2</sup> ): 1.24
Fresatura	(m): 1.72

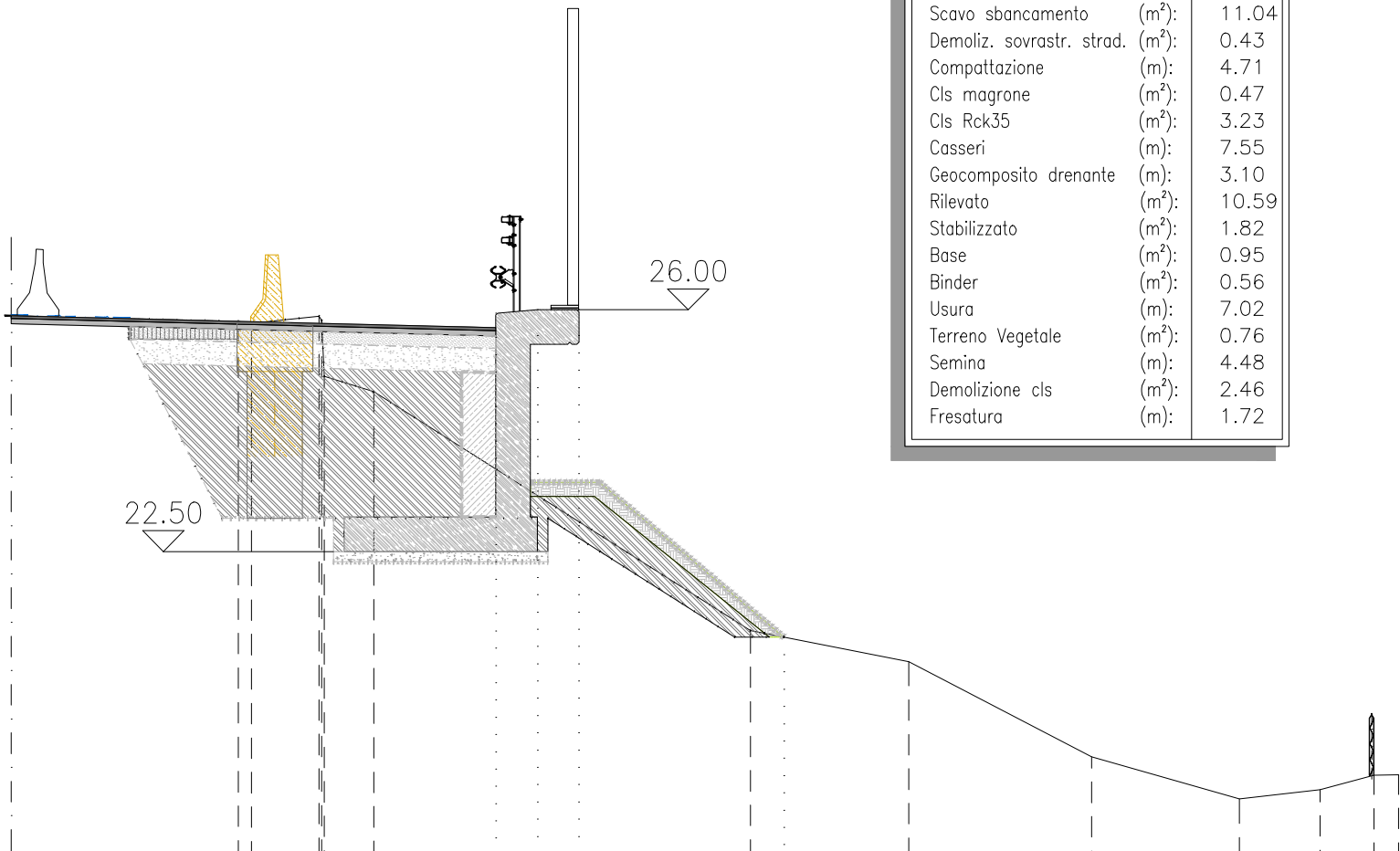


Terreno	Dist. parziali	2.42	0.76	0.66	0.31	4.70	0.73	0.65	1.16	1.65	0.84	0.21	0.95	0.25	0.45	3.21	0.92					
	Quote	-25.82	-25.75	-25.70	-25.70	-25.41	-25.32	-22.29	-22.42	-21.51	-21.18	-21.10	-20.55	-20.27	-20.08	-19.97	-19.94	-20.03	-20.10	-20.09	-20.09	-20.05
Progetto	Dist. parziali					.60	.60															
	Quote					25.64	25.65	25.90	25.90	21.64												

Terreno	Dist. parzi	
	Quote	
Progetto	Dist. parzi	
	Quote	

Scavo a sezione	(m <sup>2</sup> ):	1.95
Materiale drenante	(m <sup>2</sup> ):	1.05

SEZIONE BS 285+275		
Dist. Progr.	(m)	204.89
Dist. Parziale	(m)	25.00
Scavo sbancamento	(m <sup>2</sup> ):	11.04
Demoliz. sovrastr. strad.	(m <sup>2</sup> ):	0.43
Compattazione	(m):	4.71
Cls magrone	(m <sup>2</sup> ):	0.47
Cls Rck35	(m <sup>2</sup> ):	3.23
Casseri	(m):	7.55
Geocomposito drenante	(m):	3.10
Rilevato	(m <sup>2</sup> ):	10.59
Stabilizzato	(m <sup>2</sup> ):	1.82
Base	(m <sup>2</sup> ):	0.95
Binder	(m <sup>2</sup> ):	0.56
Usura	(m):	7.02
Terreno Vegetale	(m <sup>2</sup> ):	0.76
Semina	(m):	4.48
Demolizione cls	(m <sup>2</sup> ):	2.46
Fresatura	(m):	1.72

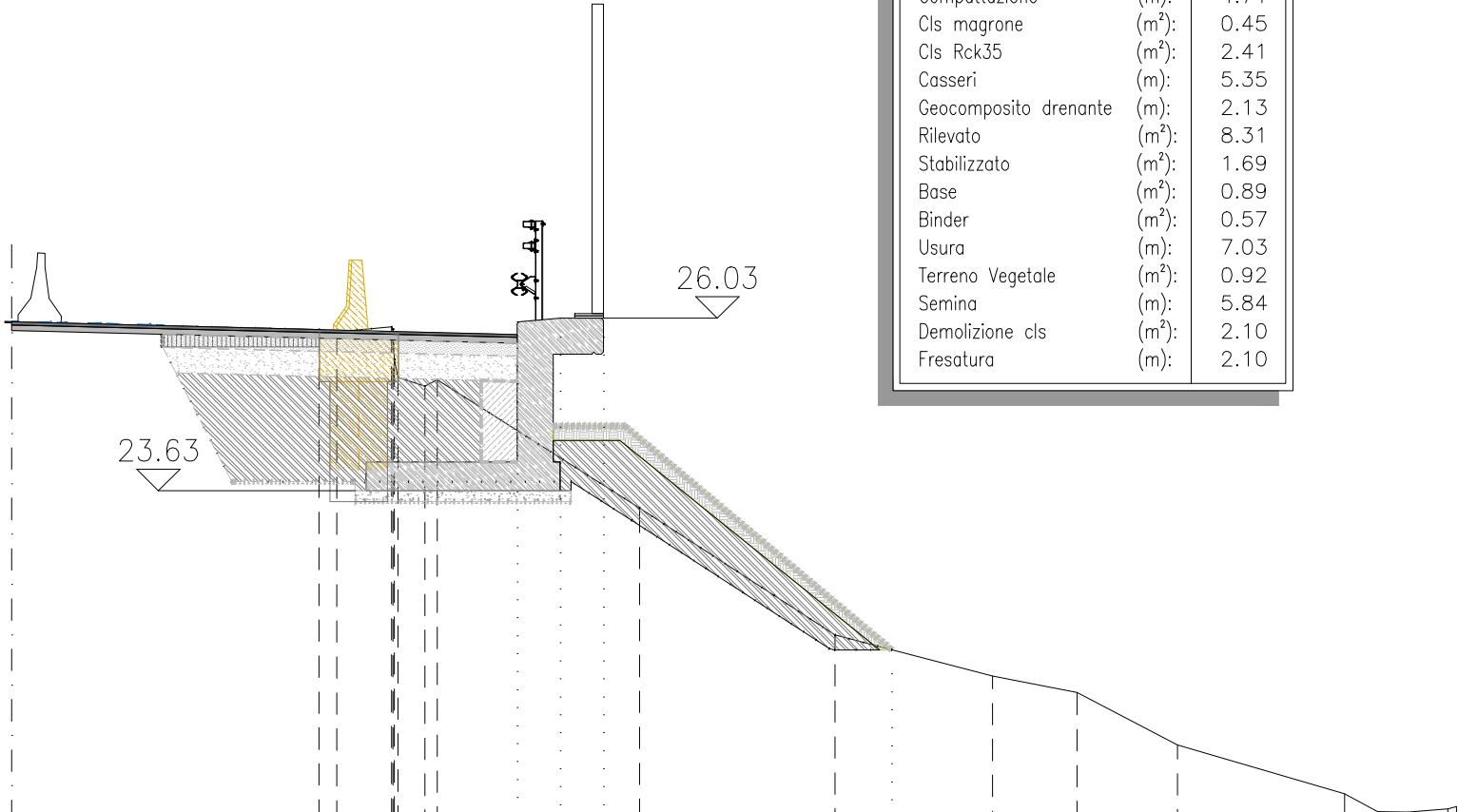


Terreno	Dist. parziali	3.29	0.19	0.98	0.04	0.04	0.72	5.45	2.29	2.65	2.14	1.17	0.78	0.35
	Quote	-25.92	-25.83	-25.81	-25.91	-25.85	-25.04	-24.82	-21.36	-20.91	-19.53	-18.92	-19.05	-19.26
Progetto	Dist. parziali							.60	.60	2.97				
	Quote							25.74	25.95	26.00	26.00	23.50	21.26	

Terreno	Dist. pc	
	Quote	
Progetto	Dist. pc	
	Quote	

Scavo a sezione	(m <sup>2</sup> ):	0.83
Materiale drenante	(m <sup>2</sup> ):	0.56

SEZIONE BS 285+300		
Dist. Progr.	(m)	229.89
Dist. Parziale	(m)	25.00
Scavo sbancamento	(m <sup>2</sup> ):	9.29
Demoliz. sovrastr. strad.	(m <sup>2</sup> ):	0.58
Compattazione	(m):	4.71
Cls magrone	(m <sup>2</sup> ):	0.45
Cls Rck35	(m <sup>2</sup> ):	2.41
Casseri	(m):	5.35
Geocomposito drenante	(m):	2.13
Rilevato	(m <sup>2</sup> ):	8.31
Stabilizzato	(m <sup>2</sup> ):	1.69
Base	(m <sup>2</sup> ):	0.89
Binder	(m <sup>2</sup> ):	0.57
Usura	(m):	7.03
Terreno Vegetale	(m <sup>2</sup> ):	0.92
Semina	(m):	5.84
Demolizione cls	(m <sup>2</sup> ):	2.10
Fresatura	(m):	2.10

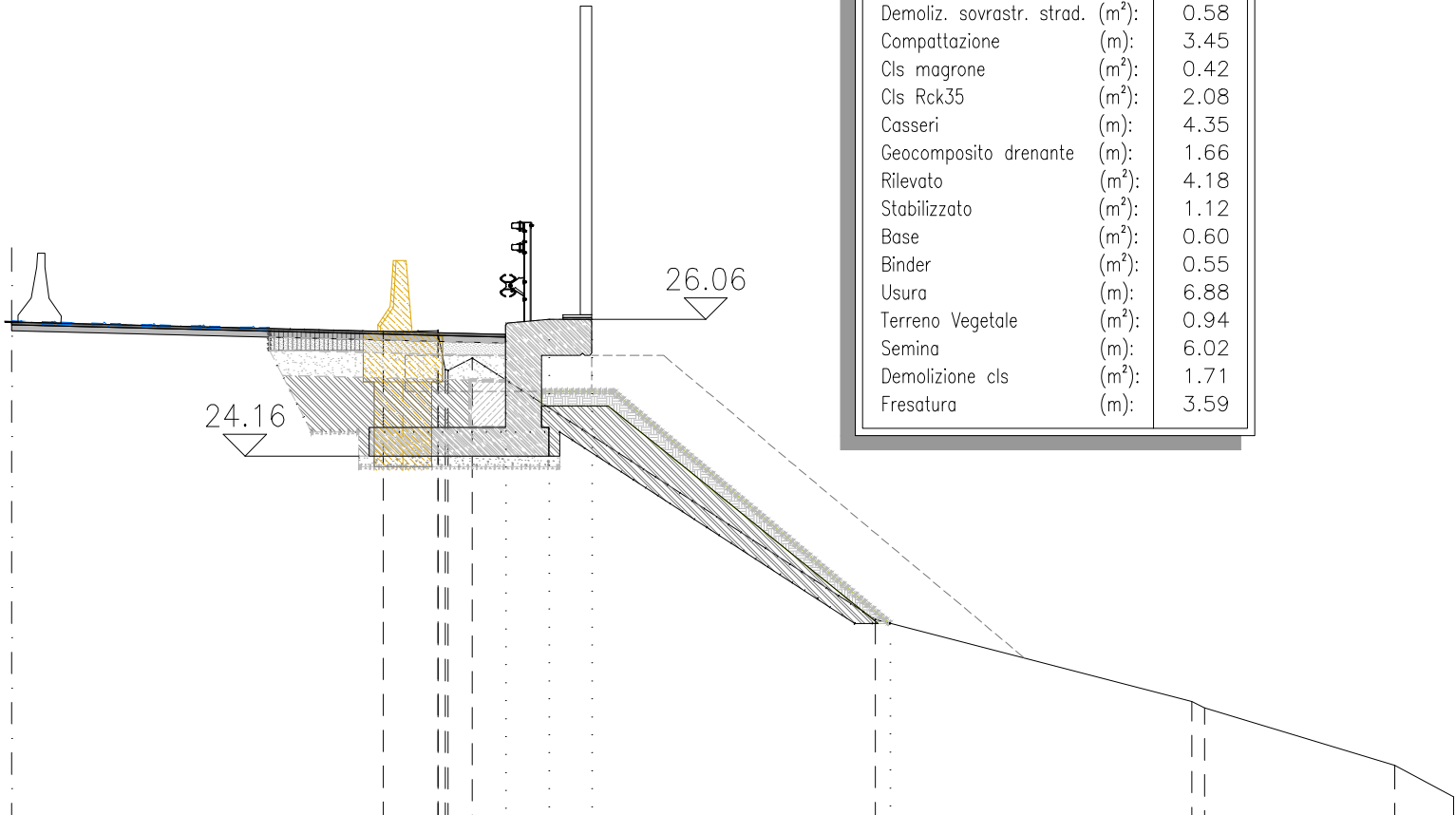


Terreno	Dist. parziali	4.28	0.24	0.76	0.68	0.37	0.17	2.81	2.72	2.19	1.17	1.40	2.32	0.45	0.42	0.56	0.34		
	Quote	-25.98	-25.87	-25.84	-25.91	-25.88	-25.45	-25.20	-25.07	-25.17	-23.39	-21.62	-21.05	-20.83	-20.10	-19.41	-19.17	-19.16	-19.21
Progetto	Dist. parziali							.60	.60	4.01									
	Quote							25.80	25.98	26.03	26.03	24.55						21.42	

Terreno	Dist. parziali	
	Quote	
Progetto	Dist. parziali	
	Quote	

Scavo a sezione	(m <sup>2</sup> ):	1.36
Materiale drenante	(m <sup>2</sup> ):	0.33

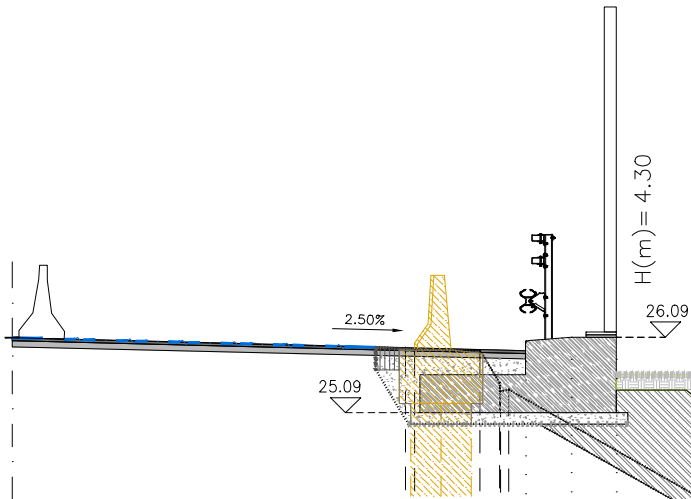
SEZIONE BS 285+325	
Dist. Progr. (m)	254.89
Dist. Parziale (m)	25.00
Scavo sbancamento (m <sup>2</sup> ):	5.22
Demoliz. sovrastr. strad. (m <sup>2</sup> ):	0.58
Compattazione (m):	3.45
Cls magrone (m <sup>2</sup> ):	0.42
Cls Rck35 (m <sup>2</sup> ):	2.08
Casseri (m):	4.35
Geocomposito drenante (m):	1.66
Rilevato (m <sup>2</sup> ):	4.18
Stabilizzato (m <sup>2</sup> ):	1.12
Bose (m <sup>2</sup> ):	0.60
Binder (m <sup>2</sup> ):	0.55
Usura (m):	6.88
Terreno Vegetale (m <sup>2</sup> ):	0.94
Semina (m):	6.02
Demolizione cls (m <sup>2</sup> ):	1.71
Fresatura (m):	3.59



Terreno	Dist. parziali	5.18	0.76	0.10	0.34	5.61	4.41	0.18	2.65	0.82	
	Quote	-26.03	-25.89	-25.91	-25.86	-25.79	-25.52	-21.88	-20.75	-20.65	-19.85
Progetto	Dist. parziali				.60	.60	4.15				
	Quote			25.86	26.01	26.06	26.06	25.06		20.xx	

Terreno	Dist. par	
	Quote	
Progetto	Dist. par	
	Quote	

SEZIONE BS 285+350	
Dist. Progr. (m)	279.89
Dist. Parziale (m)	25.00
Scavo sbancamento (m <sup>2</sup> ):	3.16
Demoliz. sovrastr. strad. (m <sup>2</sup> ):	0.10
Compattazione (m):	2.90
Cls magrone (m <sup>2</sup> ):	1.09
Cls Rck35 (m <sup>2</sup> ):	1.88
Casseri (m):	1.95
Geocomposito drenante (m):	0.00
Rilevato (m <sup>2</sup> ):	6.30
Stabilizzato (m <sup>2</sup> ):	0.00
Base (m <sup>2</sup> ):	0.00
Binder (m <sup>2</sup> ):	0.52
Usura (m):	6.79
Terreno Vegetale (m <sup>2</sup> ):	1.51
Semina (m):	7.73
Demolizione cls (m <sup>2</sup> ):	0.98
Fresatura (m):	4.81



Terreno	Dist. parziali	5.20	0.17	0.86	0.26	0.01	0.11	3.07	3.11	1.64	2.63	1.03	1.37	0.33	0.33
	Quote	-26.08	-25.94	-25.92	-25.91	-25.90	-25.89	-25.70	-23.66	-21.63	-21.20	-20.61	-19.98	-19.58	-19.39
Progetto	Dist. parziali				.60	.60		6.15							
	Quote				25.92	26.04	26.09	26.09	25.99		21.27				

Terreno	Dist. parz	
	Quote	
Progetto	Dist. parz	
	Quote	

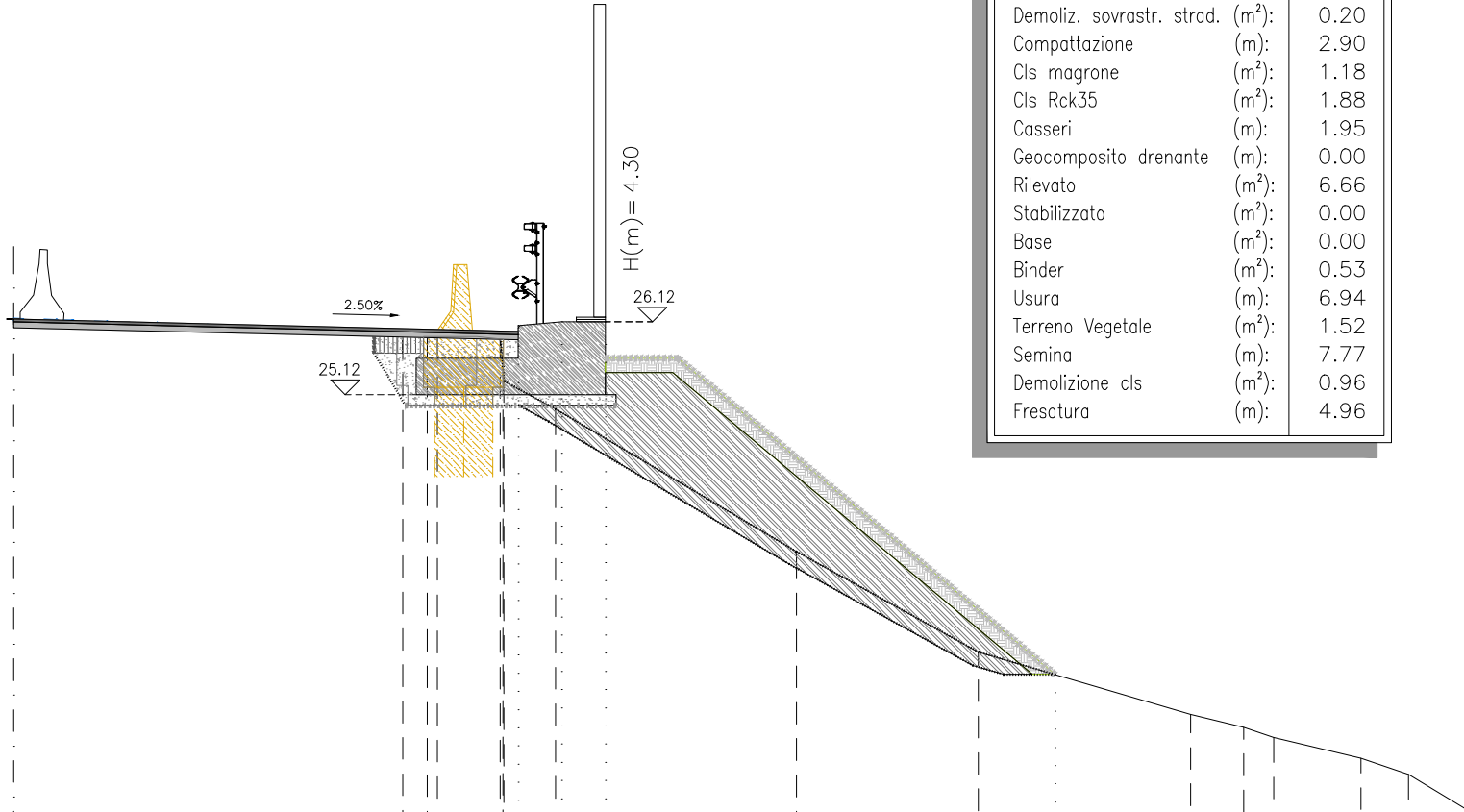


SEZIONE BS 285+375

Dist. Progr. (m) 304.89

Dist. Parziale (m) 25.00

Scavo sbancamento	(m <sup>2</sup> ):	3.23
Demoliz. sovrastr. strad.	(m <sup>2</sup> ):	0.20
Compattazione	(m):	2.90
Cls magrone	(m <sup>2</sup> ):	1.18
Cls Rck35	(m <sup>2</sup> ):	1.88
Casseri	(m):	1.95
Geocomposito drenante	(m):	0.00
Rilevato	(m <sup>2</sup> ):	6.66
Stabilizzato	(m <sup>2</sup> ):	0.00
Base	(m <sup>2</sup> ):	0.00
Binder	(m <sup>2</sup> ):	0.53
Usura	(m):	6.94
Terreno Vegetale	(m <sup>2</sup> ):	1.52
Semina	(m):	7.77
Demolizione cls	(m <sup>2</sup> ):	0.96
Fresatura	(m):	4.96



Terreno	Dist. parziali	5.69											0.14	0.87	0.71	3.31	2.51	2.92	0.73	0.41	1.20	0.65	0.82
	Quote	-26.15			-25.95	-25.91	-25.91	-25.91	-25.30	-24.91		-22.95		-21.57		-20.71	-20.53	-20.39		-20.10	-19.88	-19.39	
Progetto	Dist. parziali					.60	.60				6.19												
	Quote					25.98	26.07	26.12	26.12	25.61			21.26										

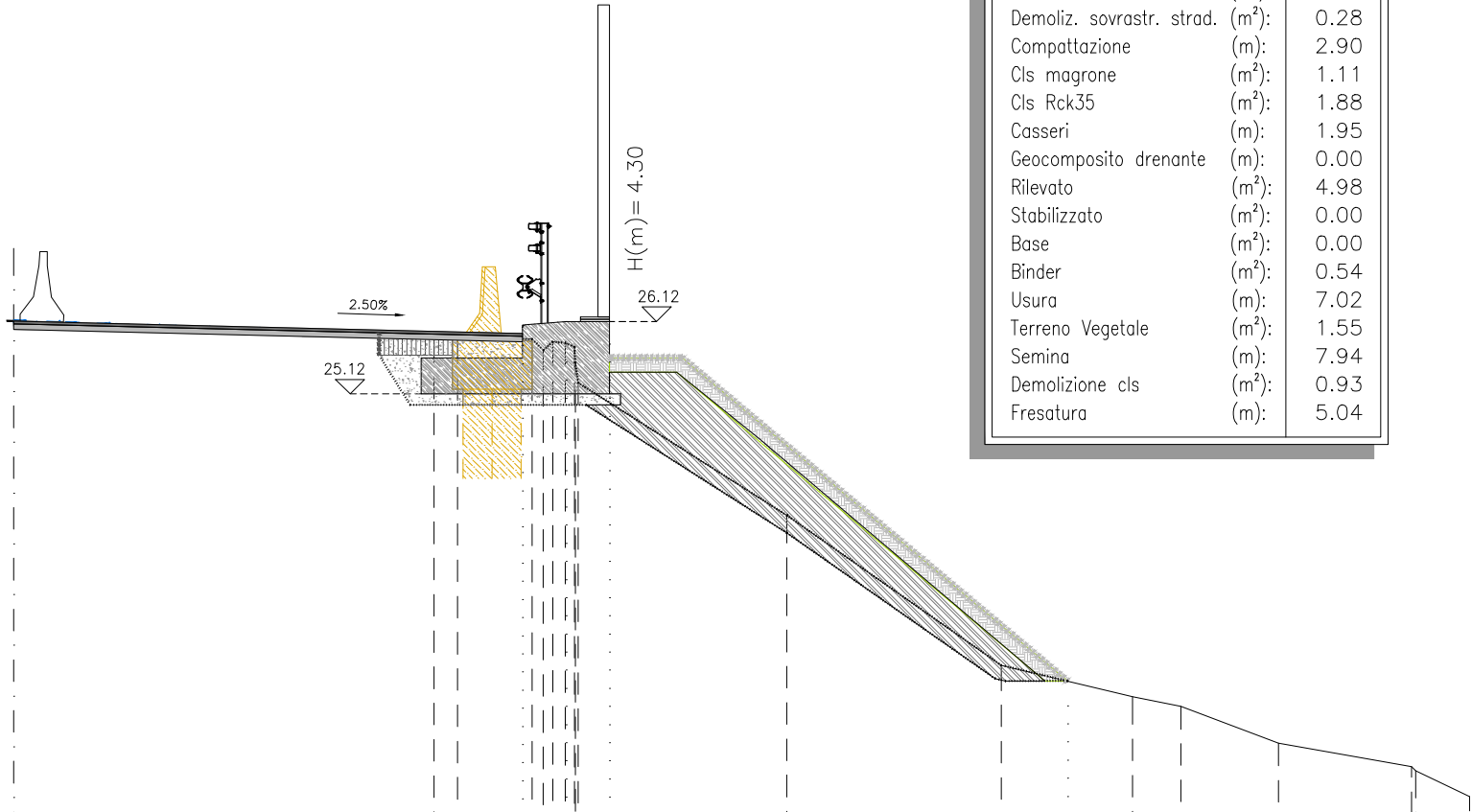
Terreno	Dist. parziali	
	Quote	
Progetto	Dist. parziali	
	Quote	

SEZIONE BS 285+398.02

Dist. Progr. (m) 328.10

Dist. Parziale (m) 23.21

Scavo sbancamento	(m <sup>2</sup> ):	3.86
Demoliz. sovrastr. strad.	(m <sup>2</sup> ):	0.28
Compattazione	(m):	2.90
Cl s magrone	(m <sup>2</sup> ):	1.11
Cl s Rck35	(m <sup>2</sup> ):	1.88
Casseri	(m):	1.95
Geocomposito drenante	(m):	0.00
Rilevato	(m <sup>2</sup> ):	4.98
Stabilizzato	(m <sup>2</sup> ):	0.00
Base	(m <sup>2</sup> ):	0.00
Binder	(m <sup>2</sup> ):	0.54
Usura	(m):	7.02
Terreno Vegetale	(m <sup>2</sup> ):	1.55
Semina	(m):	7.94
Demolizione cls	(m <sup>2</sup> ):	0.93
Fresatura	(m):	5.04



Terreno	Dist. parziali	5.80	0.32	1.03	0.16	0.13	0.06	2.88	2.95	1.81	0.67	1.35	1.84	0.08	0.74		
	Quote	26.15	25.95	25.90	25.90	25.74	25.89	25.78	25.58	25.30	23.47	21.40	20.97	20.83	20.33	20.00	19.94
Progetto	Dist. parziali				.60	.60		6.31									
	Quote				25.97	26.07	26.12	26.12	25.62		21.18						

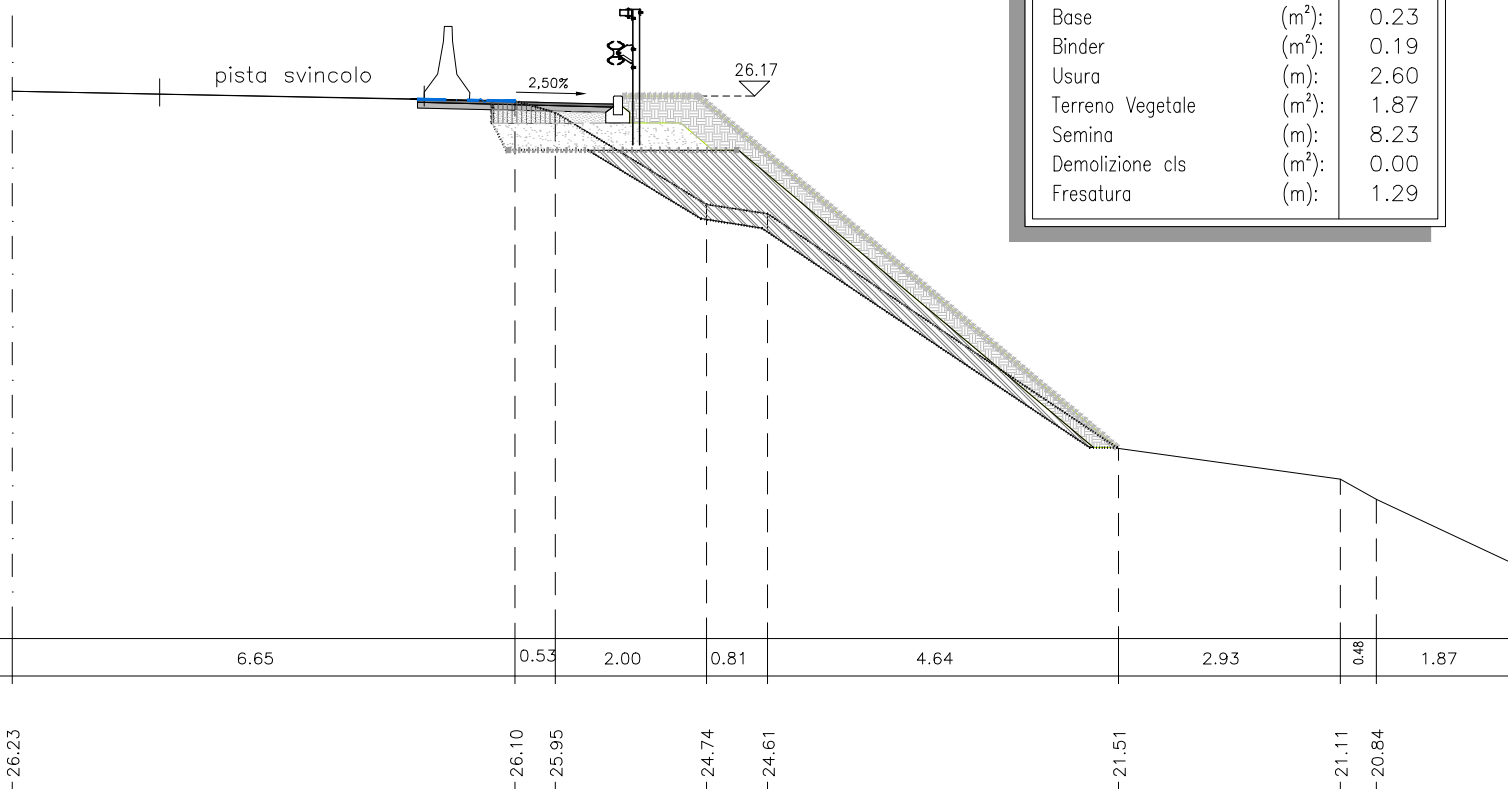
Terreno	Dist. parziali	
	Quote	
Progetto	Dist. parziali	
	Quote	

SEZIONE BS 285+425

Dist. Progr. (m) 355.60

Dist. Parziale (m) 27.50

Scavo sbancamento	(m <sup>2</sup> ):	2.22
Demoliz. sovrastr. strad.	(m <sup>2</sup> ):	0.22
Compattazione	(m):	3.08
Cls magrone	(m <sup>2</sup> ):	0.00
Cls Rck35	(m <sup>2</sup> ):	0.00
Casseri	(m):	0.00
Geocomposito drenante	(m):	0.00
Rilevato	(m <sup>2</sup> ):	3.19
Stabilizzato	(m <sup>2</sup> ):	0.93
Base	(m <sup>2</sup> ):	0.23
Binder	(m <sup>2</sup> ):	0.19
Usura	(m):	2.60
Terreno Vegetale	(m <sup>2</sup> ):	1.87
Semina	(m):	8.23
Demolizione cls	(m <sup>2</sup> ):	0.00
Fresatura	(m):	1.29



Terreno	Dist. parziali	6.65	0.53	2.00	0.81	4.64	2.93	0.48	1.87
	Quote	-26.23	-26.10	-25.95	-24.74	-24.61	-21.51	-21.11	-20.84
Progetto	Dist. parziali								
	Quote								

Terreno	Dist. parzial	
	Quote	
Progetto	Dist. parzial	
	Quote	

