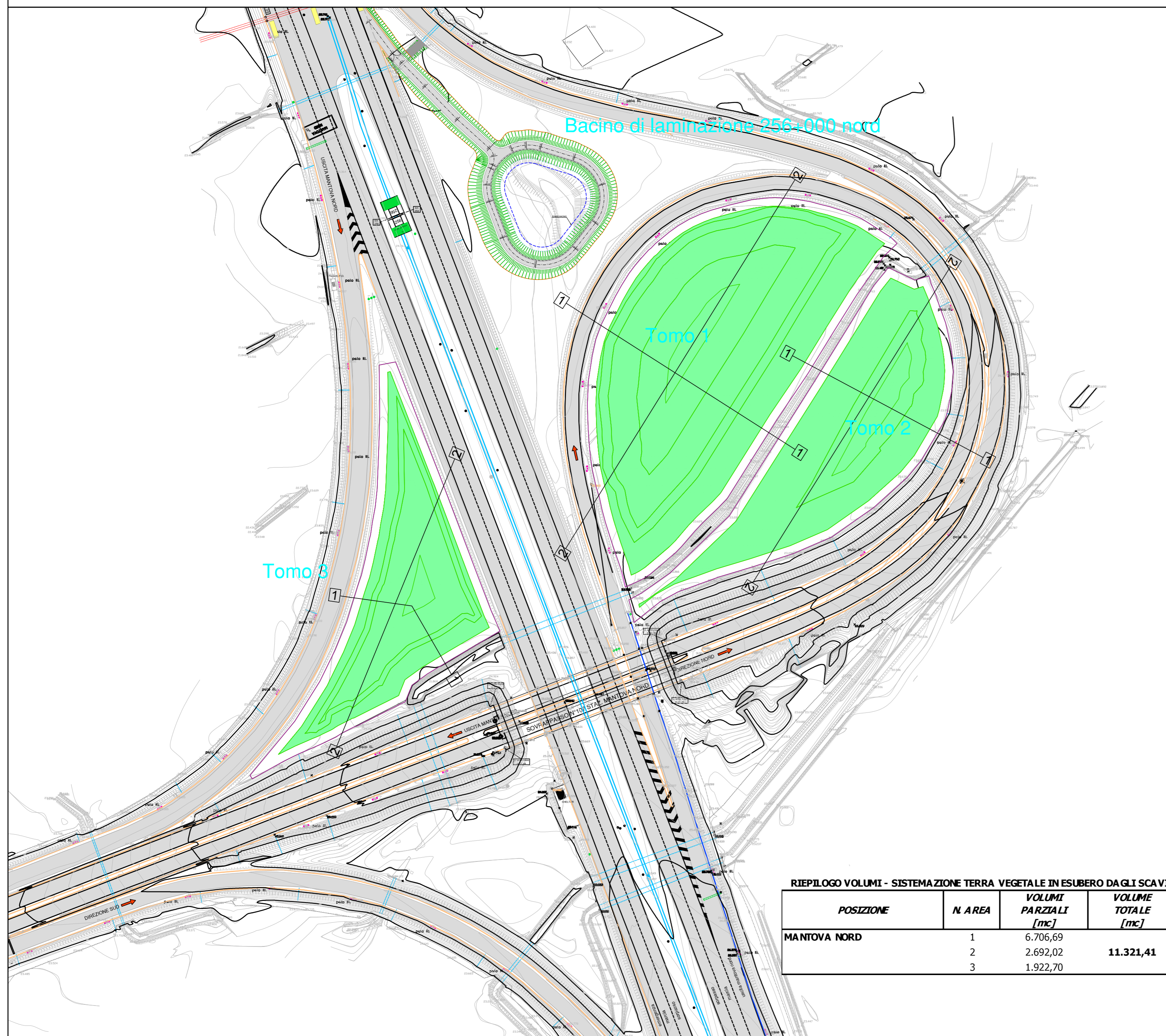
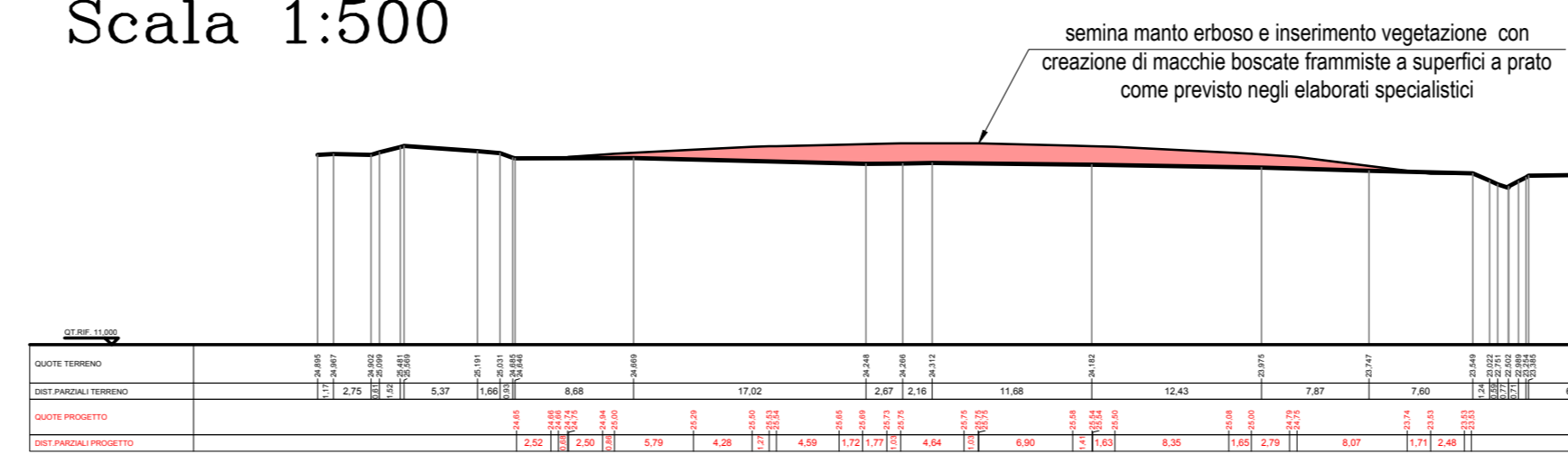


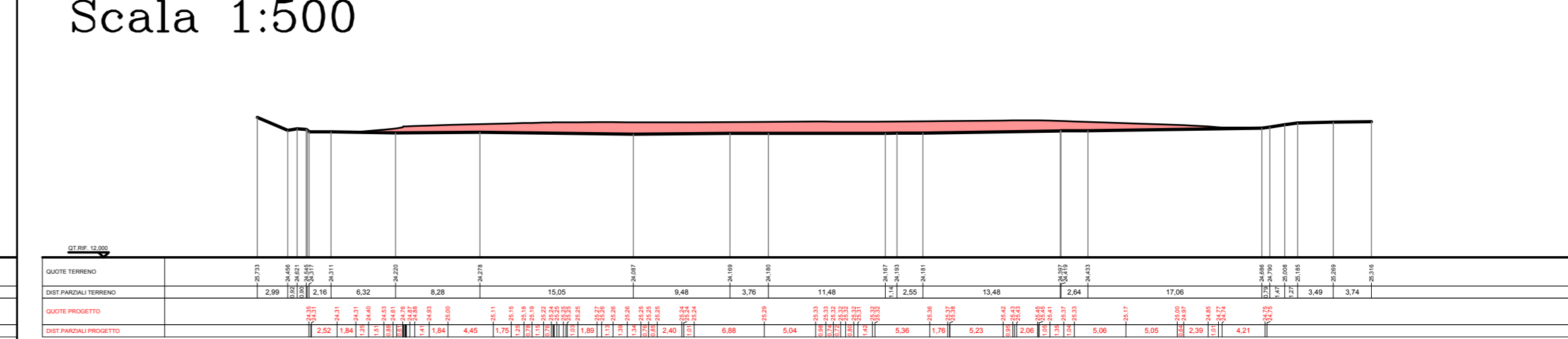
PLANIMETRIA SCHEMATICA SISTEMAZIONE AREE VERDI  
Scala 1:1.000



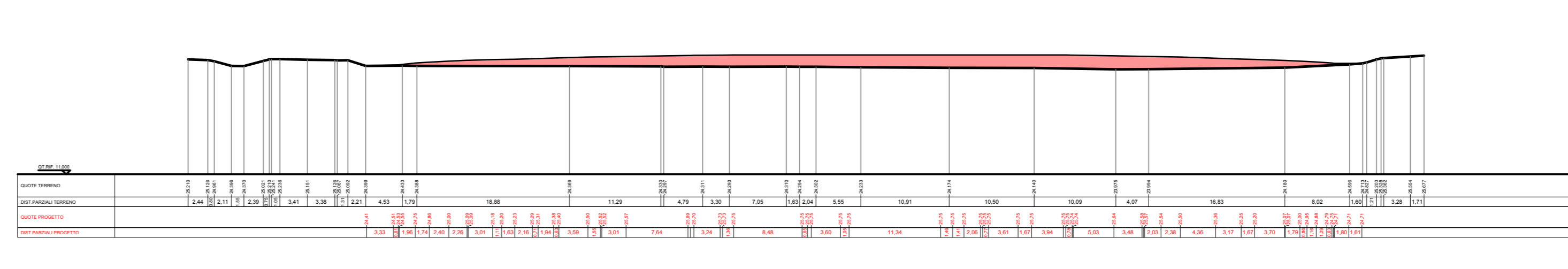
TOMO 1 SEZIONE 1-1  
Scala 1:500



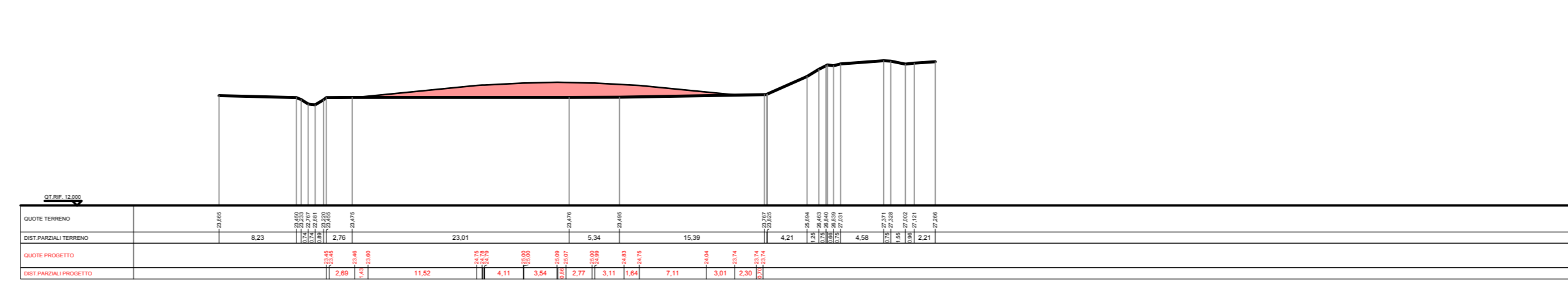
TOMO 3 SEZIONE 2-2  
Scala 1:500



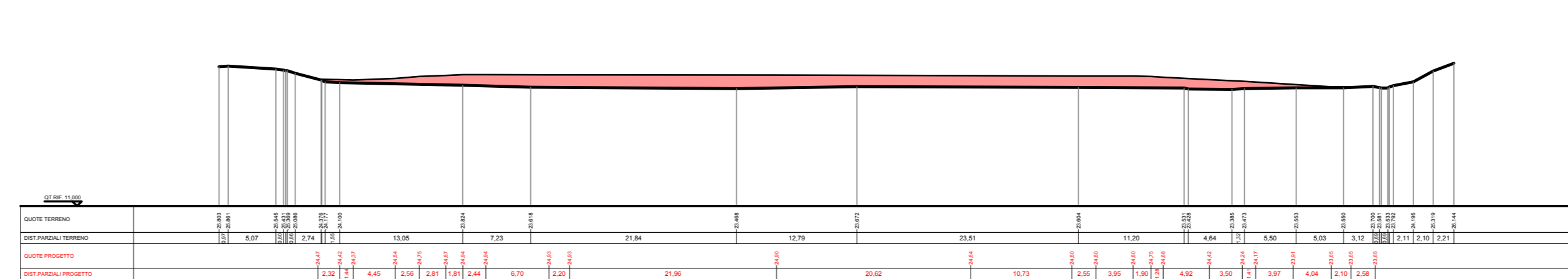
TOMO 1 SEZIONE 2-2  
Scala 1:500



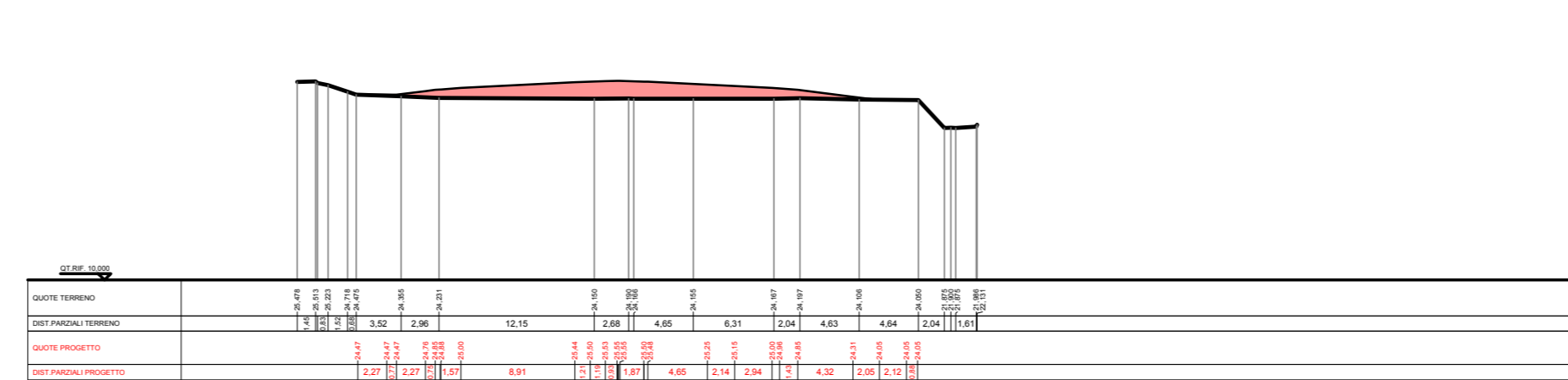
TOMO 2 SEZIONE 1-1  
Scala 1:500



TOMO 2 SEZIONE 2-2  
Scala 1:500



TOMO 3 SEZIONE 1-1  
Scala 1:500



**Specie arboree ed arbustive previste**

- Populus alba 'cr.' 16/18 in zolla
- Populus alba 'Bolleana' 16/18 in zolla
- Quercus cerris 16/18 in zolla
- Fraxinus ornus 16/18 in zolla
- Acer platanoides 'Emerald Queen' 16/18 in zolla
- Castus australis 16/18 in zolla
- Acer campestre 16/18 in zolla
- Tilia tomentosa 16/18 in zolla
- Spartium junceum vaso diam 18 cm
- Forsythia x intermedia 'Lynwood' diam 18 cm
- Cotinus coccinea 'royal purple' diam 18 cm
- Ribes caryina vaso diam 18 cm
- Kerria japonica 'plentiflora' vaso diam 18 cm
- Sprea in varietà vaso diam 18 cm

SOCIETA' PER AZIONI AUTOSTRADA DEL BRENNERO - TRENTO

ORDINE DEGLI INGEGNERI DELLA PROV. DI TRENTO  
dot. Ing. ROBERTO BOSETTI  
INSCRIZIONE ALBO N° 1027

IL RESPONSABILE DEL PROCEDIMENTO  
dot. Ing. Roberto Bosetti

# autostrada del brennero

PROGETTO DEFINITIVO PER LA REALIZZAZIONE DELLA TERZA CORSIA NEL TRATTO COMPRESO TRA VERONA NORD (KM 223) E L'INTERSEZIONE CON L'AUTOSTRADA A1 (KM 314)

B	LOTTO 3 - da Nogarole Rocca (km 246+185) a Campogalliano (km 312+200)
10.1.1.	MITIGAZIONI AMBIENTALI E PAESAGGISTICHE Aree di svincolo Stazione di Mantova Nord

0	MAR. 2021	EMISSIONE	G. BERRERA	R. BORTOLOTTI	C. COSTA
REVISIONE:	DATA:	DESCRIZIONE:	REDAZIONE:	VERIFICA:	APPROVAZIONE:
DATA PROGETTO:	LUGLIO 2009	DIREZIONE TECNICA GENERALE		IL DIRETTORE TECNICO GENERALE E PROGETTISTA: ORDINE DEGLI INGEGNERI DELLA PROV. DI BOLZANO Dot. Ing. CARLO COSTA N° 991 INGENIEURKAMMER DER PROVINZ BOZEN	
NUMERO PROGETTO:	31/09				