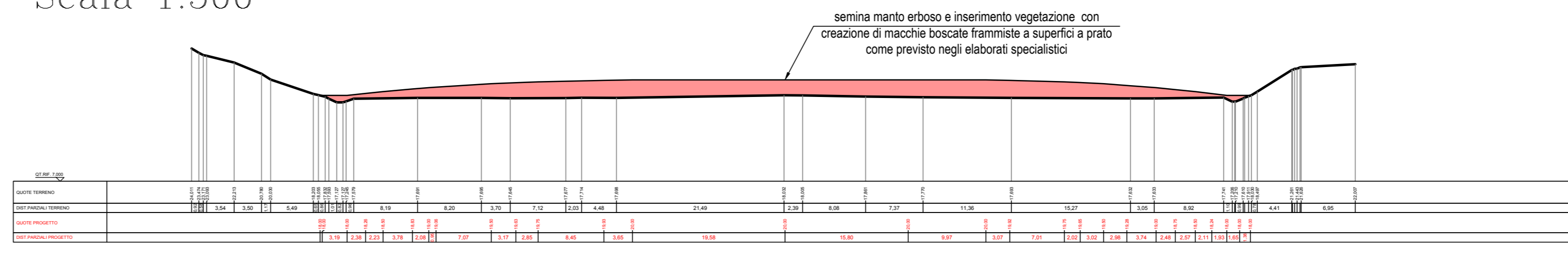


PLANIMETRIA SCHEMATICA SISTEMAZIONE AREE VERDI
Scala 1:1.000

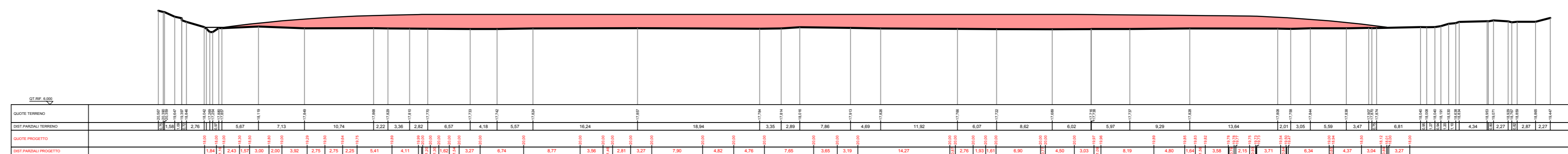


RIEPILOGO VOLUMI - SISTEMAZIONE TERRA VEGETALE IN ESUBERO DAGLI SCAVI			
POSIZIONE	N. AREA	VOLUME PARZIALI [mc]	VOLUME TOTALE [mc]
REGGIOLO-ROLO	1	25.200,47	26.990,14
	2	1.789,67	

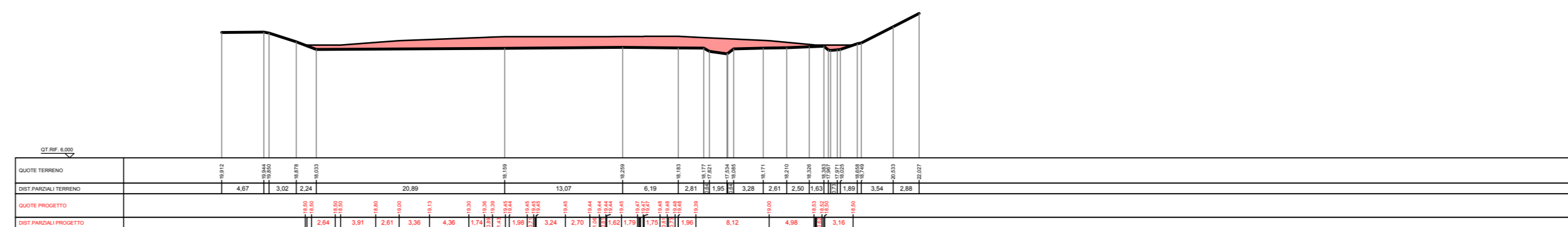
TOMO 1 SEZIONE 1-1
Scala 1:500



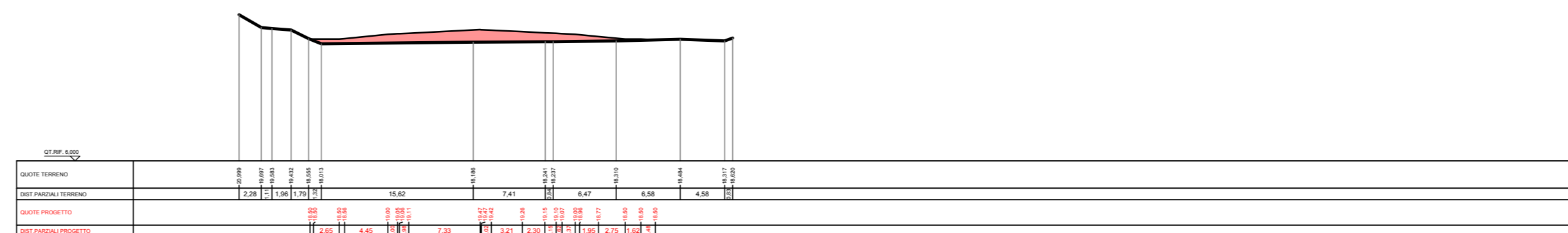
TOMO 1 SEZIONE 2-2
Scala 1:500



TOMO 2 SEZIONE 1-1
Scala 1:500



TOMO 2 SEZIONE 2-2
Scala 1:500



Specie arboree ed arbustive previste	
Populus alba	16/18 in zolla
Populus alba "Belleman"	16/18 in zolla
Quercus cerris	16/18 in zolla
Fraxinus ornus	16/18 in zolla
Acer platanoides "Emerald Queen"	16/18 in zolla
Celtis australis	16/18 in zolla
Acer campestre	16/18 in zolla
Tilia tomentosa	16/18 in zolla
Spartium juncifolium	vaso diam 18 cm
Forsythia x intermedia "Lynwood"	diam 18 cm
Cotinus coccinifera "Royal Purple"	diam 18 cm
Rosa canina	vaso diam 18 cm
Kerria japonica "Pleniflora"	vaso diam 18 cm
Spiraea	in varietà vaso diam 18 cm

SOCIETA' PER AZIONI AUTOSTRADA DEL BRENNERO - TRENTO

ORDINE DEGLI INGEGNERI DELLA PROV. DI TRENTO
dott.ing. ROBERTO BOSETTI
ISCRIZIONE ALBO n° 1027


E RESPONSABILE DEL PROGETTO
dott. ing. Roberto Bosetti

autostrada del brennero

PROGETTO DEFINITIVO PER LA REALIZZAZIONE DELLA TERZA CORSIA NEL TRATTO COMPRESO TRA VERONA NORD (KM 223) E L'INTERSEZIONE CON L'AUTOSTRADA A1 (KM 314)

B	LOTTO 3 - da Nogarole Rocca (km 246+185) a Campogalliano (km 312+200)
10.1.4.	MITIGAZIONI AMBIENTALI E PAESAGGISTICHE Aree di svincolo Stazione di Reggiolo - Rolo

0	MAR. 2021	EMISSIONE	G. BERRERA	R. BORTOLOTTI	C. COSTA
REVISIONE:	DATA:	DESCRIZIONE:	REDAZIONE:	VERIFICA:	APPROVAZIONE:
DATA PROGETTO:	LUGLIO 2009				
NUMERO PROGETTO:	31/09				



DIREZIONE TECNICA GENERALE

ORDINE DEGLI INGEGNERI DELLA PROV. DI BOLZANO
Dott. Ing. CARLO COSTA
N. 891
INGENIEURKAMMER DER PROVINZ BOZEN