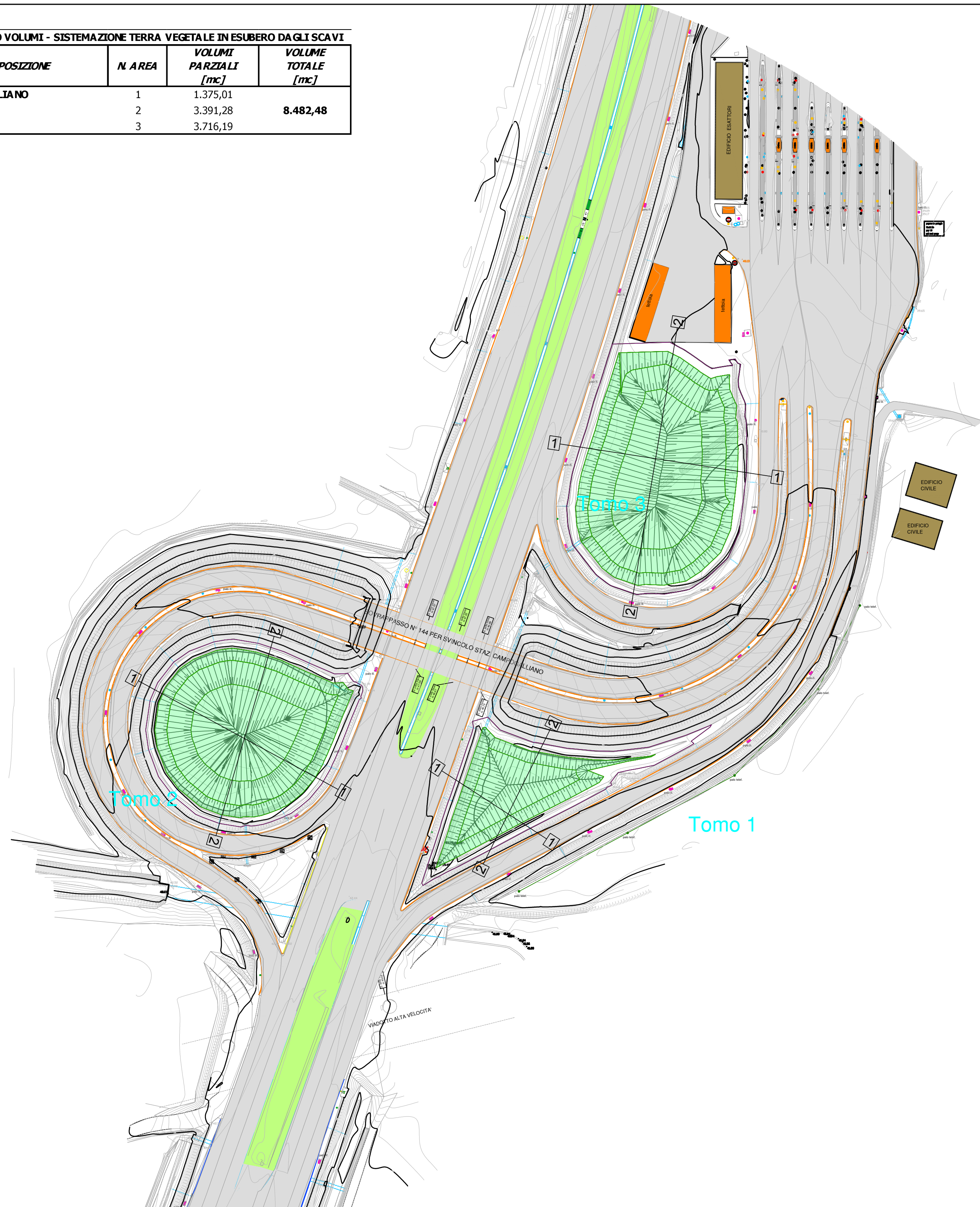
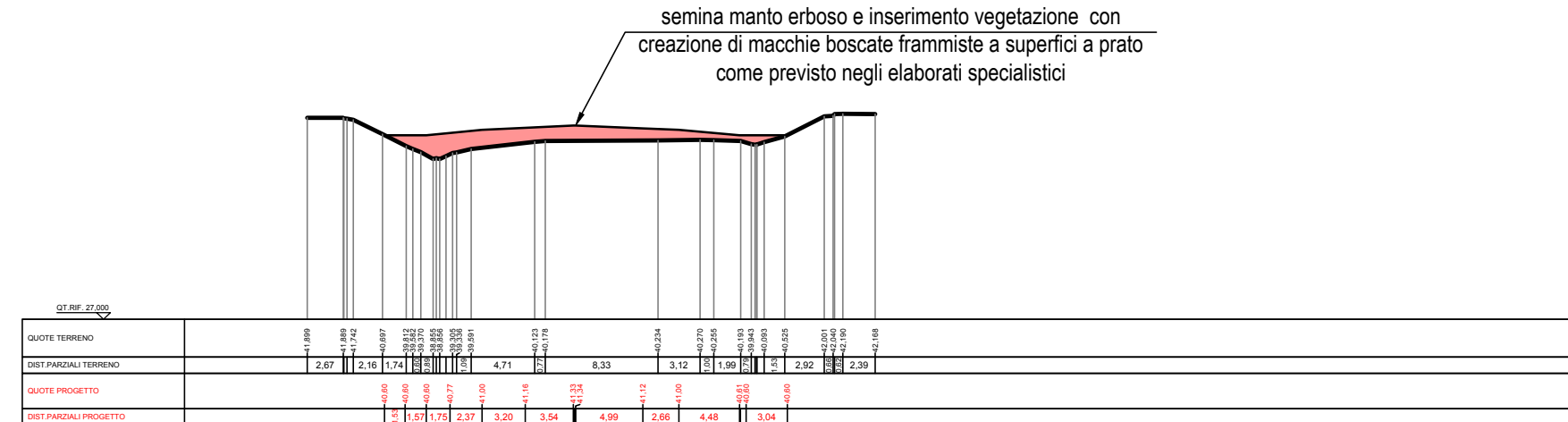


PLANIMETRIA SCHEMATICA SISTEMAZIONE AREE VERDI
Scala 1:1.000

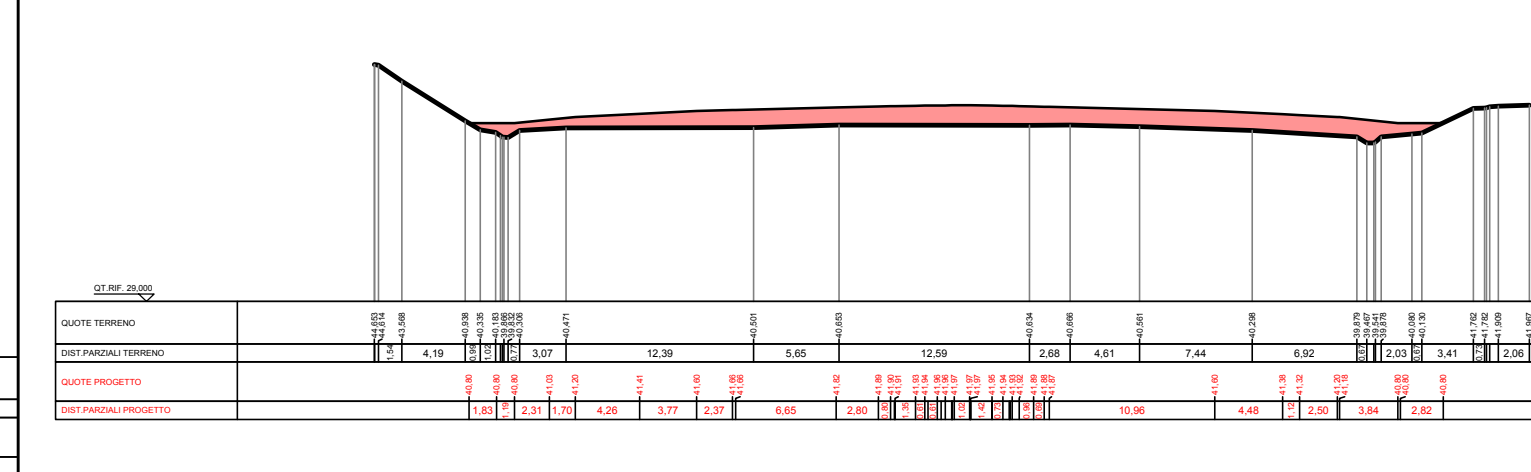
RIEPILOGO VOLUMI - SISTEMAZIONE TERRA VEGETALE IN ESUBERO DAGLI SCAVI			
POSIZIONE	N. AREA	VOLUMI PARZIALI [mc]	VOLUME TOTALE [mc]
CAMPOGALLIANO	1	1.375,01	8.482,48
	2	3.391,28	
	3	3.716,19	



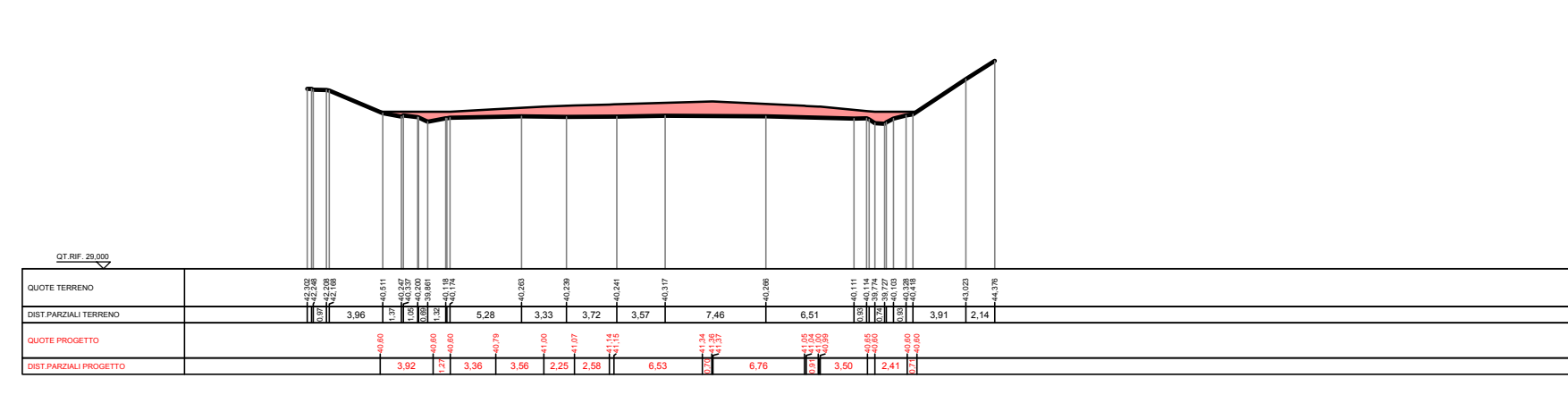
TOMO 1 SEZIONE 1-1
Scala 1:500



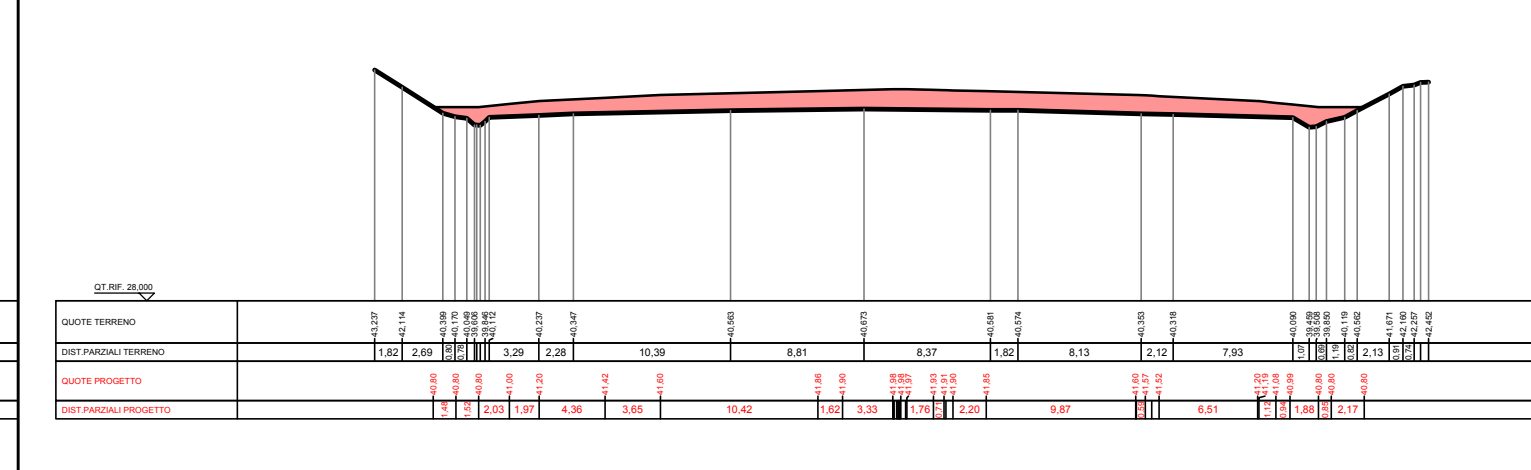
TOMO 2 SEZIONE 1-1
Scala 1:500



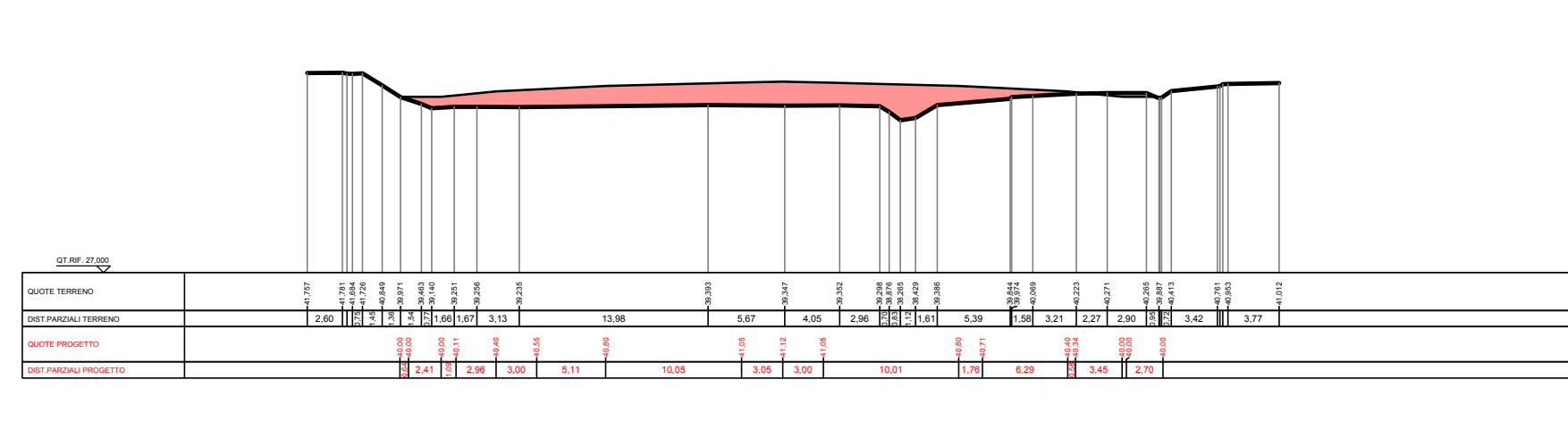
TOMO 1 SEZIONE 2-2
Scala 1:500



TOMO 2 SEZIONE 2-2
Scala 1:500

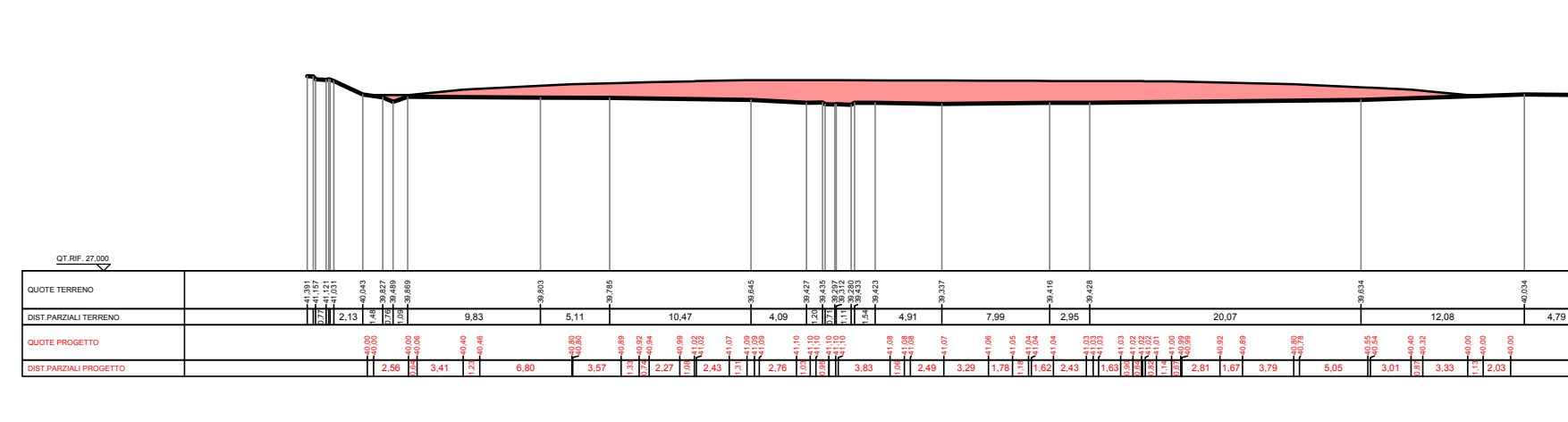


TOMO 3 SEZIONE 1-1
Scala 1:500



Specie arboree ed arbustive previste	
Populus alba	cir. 16/18 in zolla
Populus alba "Boleana"	16/18 in zolla
Quercus cerris	16/18 in zolla
Fraxinus ornus	16/18 in zolla
Acer platanoides "Emerald Queen"	16/18 in zolla
Celtis australis	16/18 in zolla
Acer campestre	16/18 in zolla
Tilia tomentosa	16/18 in zolla
Spartium junceum	vaso diam 18 cm
Forsytia x intermedia "Lynwood"	diam 18 cm
Cotinus coggygria "royal purple"	diam 18 cm
Rosa canina	vaso diam 18 cm
Kerria japonica "pleniflora"	vaso diam 18 cm
Spiraea	in varietà vaso diam 18 cm

TOMO 3 SEZIONE 2-2
Scala 1:500



SOCIETA' PER AZIONI AUTOSTRADA DEL BRENNERO - TRENTO

ORDINE DEGLI INGEGNERI DELLA PROV. DI TRENTO
dott.ing. ROBERTO BOSETTI
INSCRIZIONE ALBO N° 1027

IL RESPONSABILE DEL PROCEDIMENTO
dott. Ing. Roberto Bosetti

autostrada
del
brennero

PROGETTO DEFINITIVO PER LA REALIZZAZIONE DELLA TERZA CORSIA NEL TRATTO COMPRESO TRA VERONA NORD (KM 223) E L'INTERSEZIONE CON L'AUTOSTRADA A1 (KM 314)

B	LOTTO 3 - da Nogare Rocca (km 246+105) a Campogalliano (km 312+200)
10.1.6.	MITIGAZIONI AMBIENTALI E PAESAGGISTICHE Aree di svincolo Stazione di Campogalliano

REVISIONE:	DATA:	DESCRIZIONE:	EMMISSIONE:	G. BERRERA	R. BORTOLOTTI	C. COSTA
0	MAR. 2021					
DATA PROGETTO:			LUGLIO 2009			
NUMERO PROGETTO:			31/09			
			DIREZIONE TECNICA GENERALE			