

SCHEMA TIPO BACINO DI LAMINAZIONE
SCALA 1:500

SPECIE ARBOREE- barriera avifauna

Populus alba "Bolleana"
Populus alba "Nivea"

SPECIE ARBOREE- prossimità sponde laterali

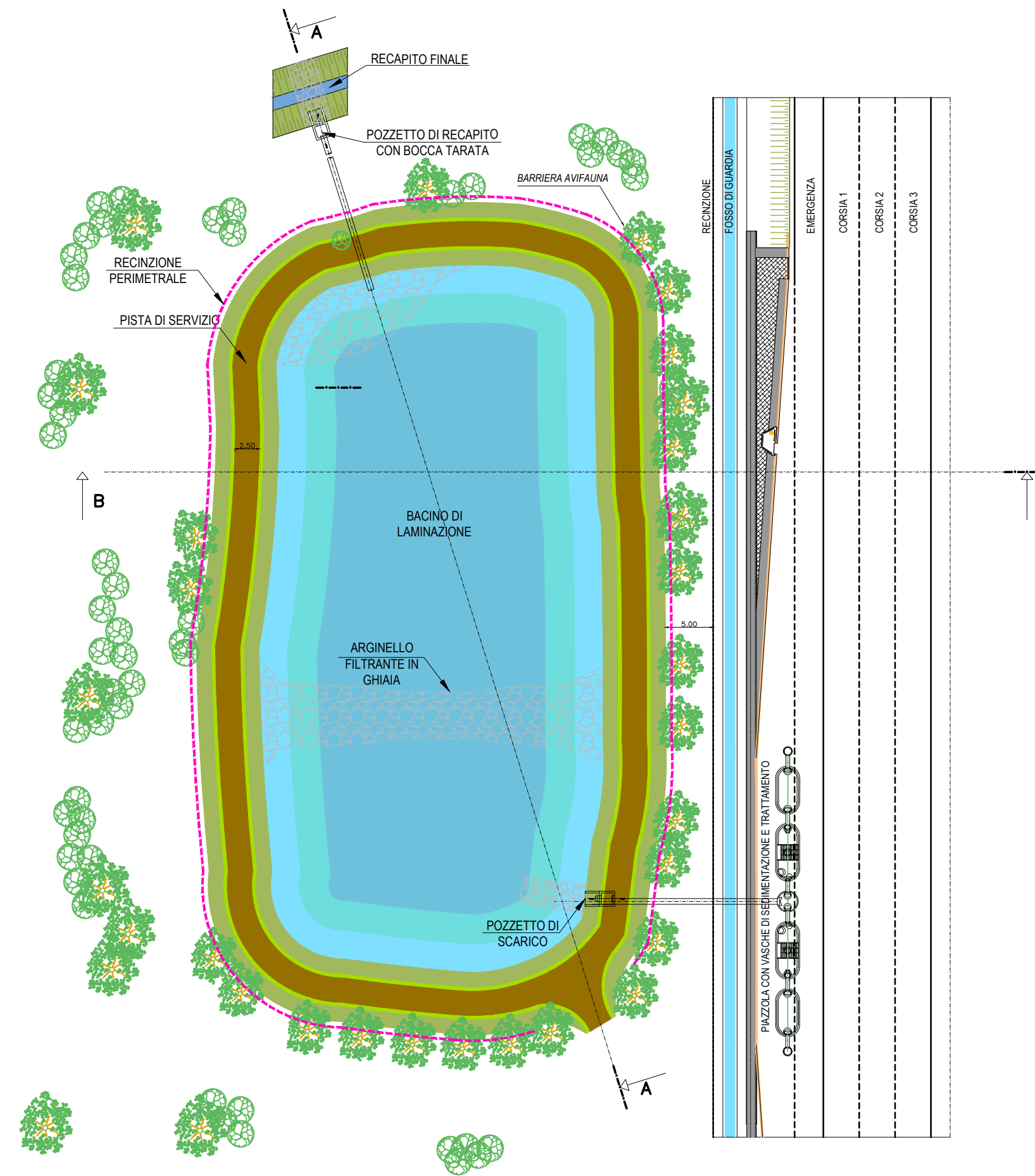
Fraxinus excelsior "Westhof's Glorie"
Salix alba
Salix matsudana "Tortuosa"
Alnus glutinosa

SPECIE ARBOREE- sup. limitrofa a bacino

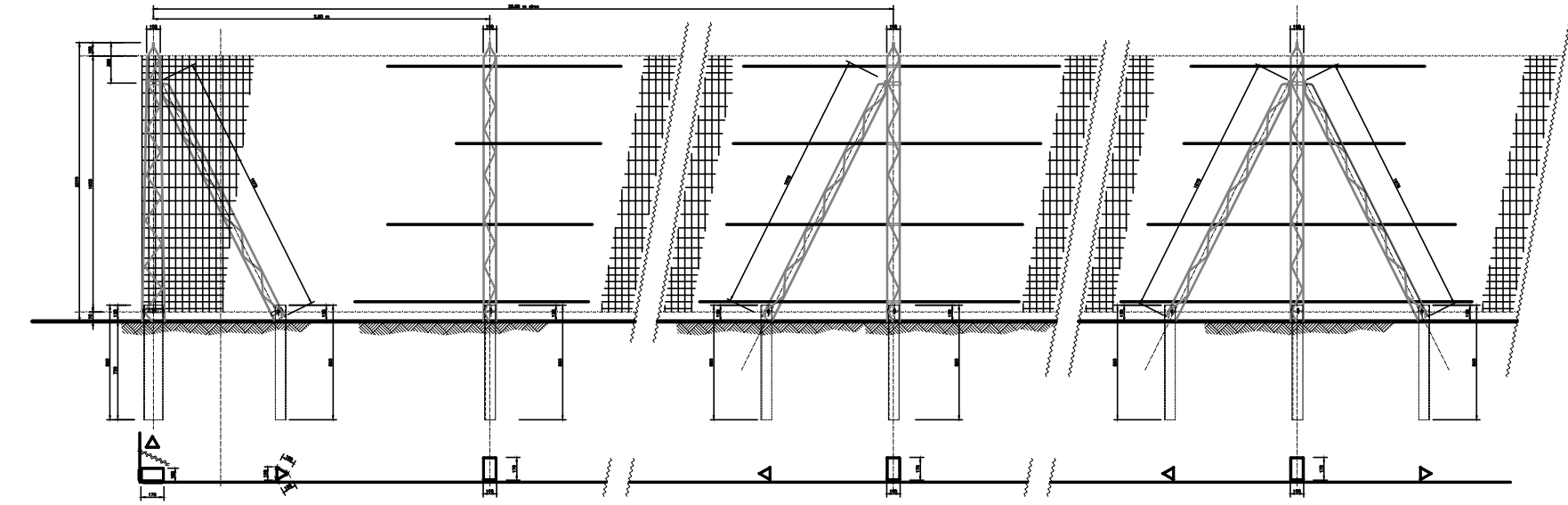
Acer campestre
Ulmus minor
Carpinus betulus
Populus alba "Nivea"

SPECIE ARBUSTIVE - in vaso

Euonymus europaeus
Corylus avellana
Cornus mas
Cornus sanguinea
Sambucus nigra
Ligustrum vulgare
Prunus spinosa
Crataegus monogyna



VISTA FRONTALE DELLA RECINZIONE
SCALA a vista (PER I DETTAGLI VEDI TAVOLE SPECIFICHE)



Se-10-2 - Bacini laminazione.dwg

SOCIETA' PER AZIONI AUTOSTRADA DEL BRENNERO - TRENTO

ORDINE DEGLI INGEGNERI DELLA PROV. DI TRENTO
dott.ing. **ROBERTO BOSETTI**
INSCRIZIONE ALBO N° 1027

IL RESPONSABILE DEL PROCEDIMENTO
dott. ing. Roberto Bosetti

autostrada del brennero

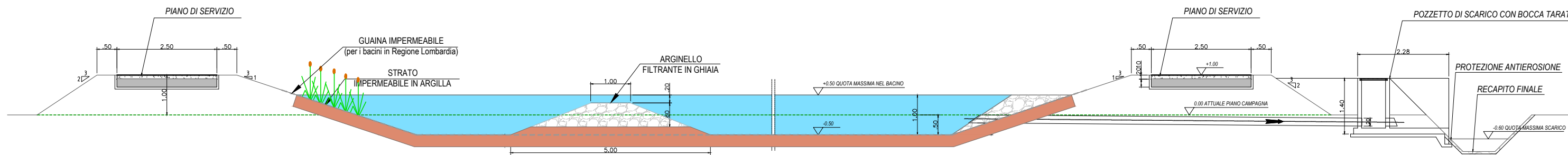
PROGETTO DEFINITIVO PER LA REALIZZAZIONE DELLA TERZA CORSIA NEL TRATTO COMPRESO TRA VERONA NORD (KM 223) E L'INTERSEZIONE CON L'AUTOSTRADA A1 (KM 314)

B	LOTTO 3 - da Nogarole Rocca (km 246+185) a Campogalliano (km 312+200)
10.2.	SISTEMAZIONI A VERDE Bacini di laminazione

0	MAR. 2021	EMISSIONE	A. SARZI	A. ANGELI	C. COSTA
REVISIONE:	DATA:	DESCRIZIONE:	REDAZIONE:	VERIFICA:	APPROVAZIONE:

DATA PROGETTO: LUGLIO 2009		DIREZIONE TECNICA GENERALE	
NUMERO PROGETTO: 31/09			

SEZIONE TRASVERSALE A-A
SCALA 1:100



SEZIONE TRASVERSALE B-B
SCALA 1:200

