


SEZIONE N. ASTA A22 - 10  
 QT. PROGETTO: 44.305  
 DIST. PROJ.: 191.000  
 DIST. PREC.: 12.330  
 DIST. SUCC.: 19.245

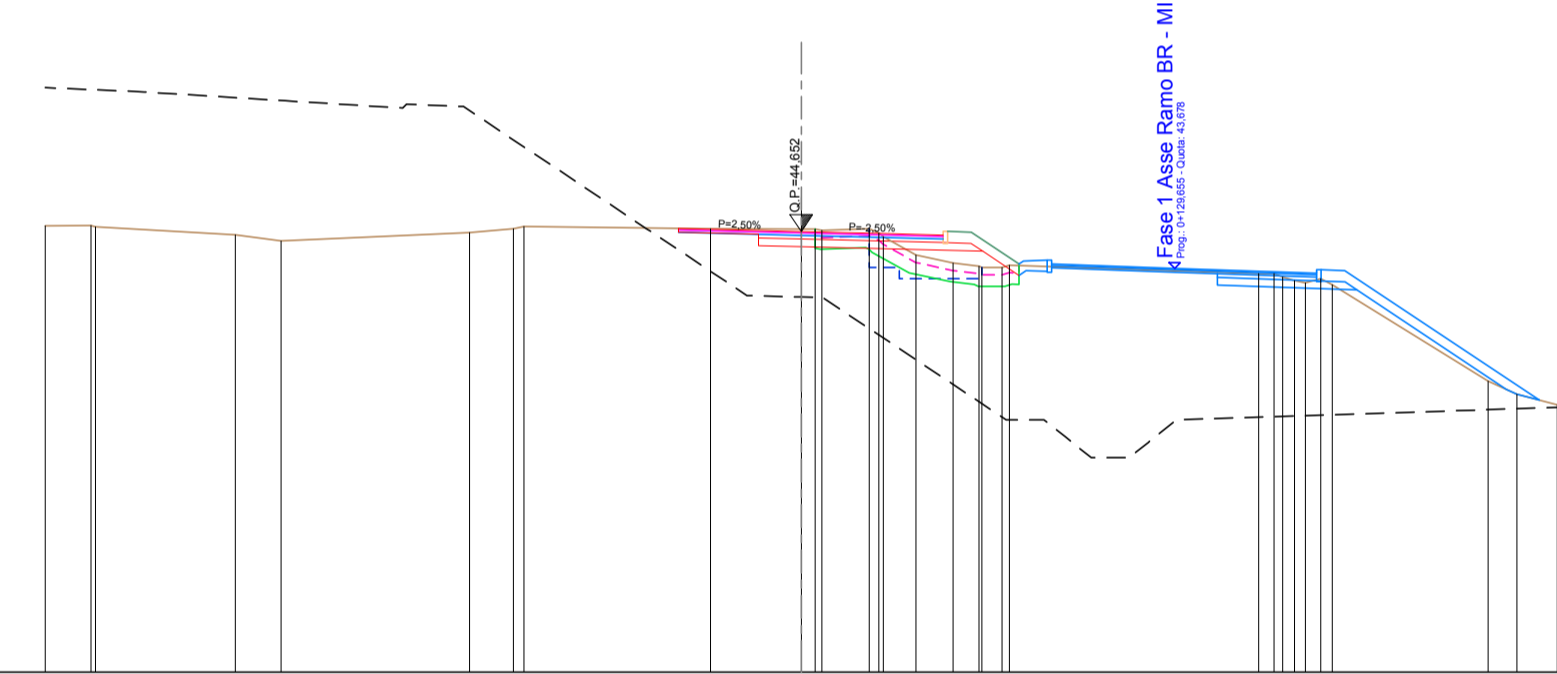


SCALA 1:200

QT. RIF. 33.000

QUOTE TERRENO	44.903	44.907	44.912	44.916	44.920	44.924	44.928	44.932	44.936	44.940	44.944	44.948	44.952	44.956	44.960	44.964	44.968	44.972	44.976	44.980	44.984	44.988	44.992	44.996	44.999	
DIST. PARZIALI TERRENO	1,69	0,74	0,74	0,74	0,74	0,74	0,74	0,74	0,74	0,74	0,74	0,74	0,74	0,74	0,74	0,74	0,74	0,74	0,74	0,74	0,74	0,74	0,74	0,74	0,74	
STRATO DI USURA																										
DIST. PARZIALI PROGETTO	1,00	2,25	2,25	2,25	2,25	2,25	2,25	2,25	2,25	2,25	2,25	2,25	2,25	2,25	2,25	2,25	2,25	2,25	2,25	2,25	2,25	2,25	2,25	2,25	2,25	

SEZIONE N. ASTA A22 - 11  
 QT. PROGETTO: 44.652  
 DIST. PROJ.: 191.245  
 DIST. PREC.: 19.245  
 DIST. SUCC.: 3.140




SCALA 1:200

QT. RIF. 33.000

QUOTE TERRENO	44.650	44.654	44.658	44.662	44.666	44.670	44.674	44.678	44.682	44.686	44.690	44.694	44.698	44.702	44.706	44.710	44.714	44.718	44.722	44.726	44.730	44.734	44.738	44.742	44.746	44.750	
DIST. PARZIALI TERRENO	1,21	0,70	0,70	0,70	0,70	0,70	0,70	0,70	0,70	0,70	0,70	0,70	0,70	0,70	0,70	0,70	0,70	0,70	0,70	0,70	0,70	0,70	0,70	0,70	0,70	0,70	
STRATO DI USURA																											
DIST. PARZIALI PROGETTO	1,00	2,25	2,25	2,25	2,25	2,25	2,25	2,25	2,25	2,25	2,25	2,25	2,25	2,25	2,25	2,25	2,25	2,25	2,25	2,25	2,25	2,25	2,25	2,25	2,25	2,25	

SEZIONE N. ASTA A22 - 12  
 QT. PROGETTO: 44.716  
 DIST. PROJ.: 172.385  
 DIST. PREC.: 3.140  
 DIST. SUCC.: 2.615




SCALA 1:200

QT. RIF. 33.000

QUOTE TERRENO	44.672	44.676	44.680	44.684	44.688	44.692	44.696	44.700	44.704	44.708	44.712	44.716	44.720	44.724	44.728	44.732	44.736	44.740	44.744	44.748	44.752	44.756	44.760	44.764	44.768	44.772	
DIST. PARZIALI TERRENO	1,06	0,70	0,70	0,70	0,70	0,70	0,70	0,70	0,70	0,70	0,70	0,70	0,70	0,70	0,70	0,70	0,70	0,70	0,70	0,70	0,70	0,70	0,70	0,70	0,70	0,70	
STRATO DI USURA																											
DIST. PARZIALI PROGETTO	1,00	2,25	2,25	2,25	2,25	2,25	2,25	2,25	2,25	2,25	2,25	2,25	2,25	2,25	2,25	2,25	2,25	2,25	2,25	2,25	2,25	2,25	2,25	2,25	2,25	2,25	

SEZIONE N. ASTA A22 - 13  
 QT. PROGETTO: 44.771  
 DIST. PROJ.: 175.000  
 DIST. PREC.: 2.815  
 DIST. SUCC.: 6.271

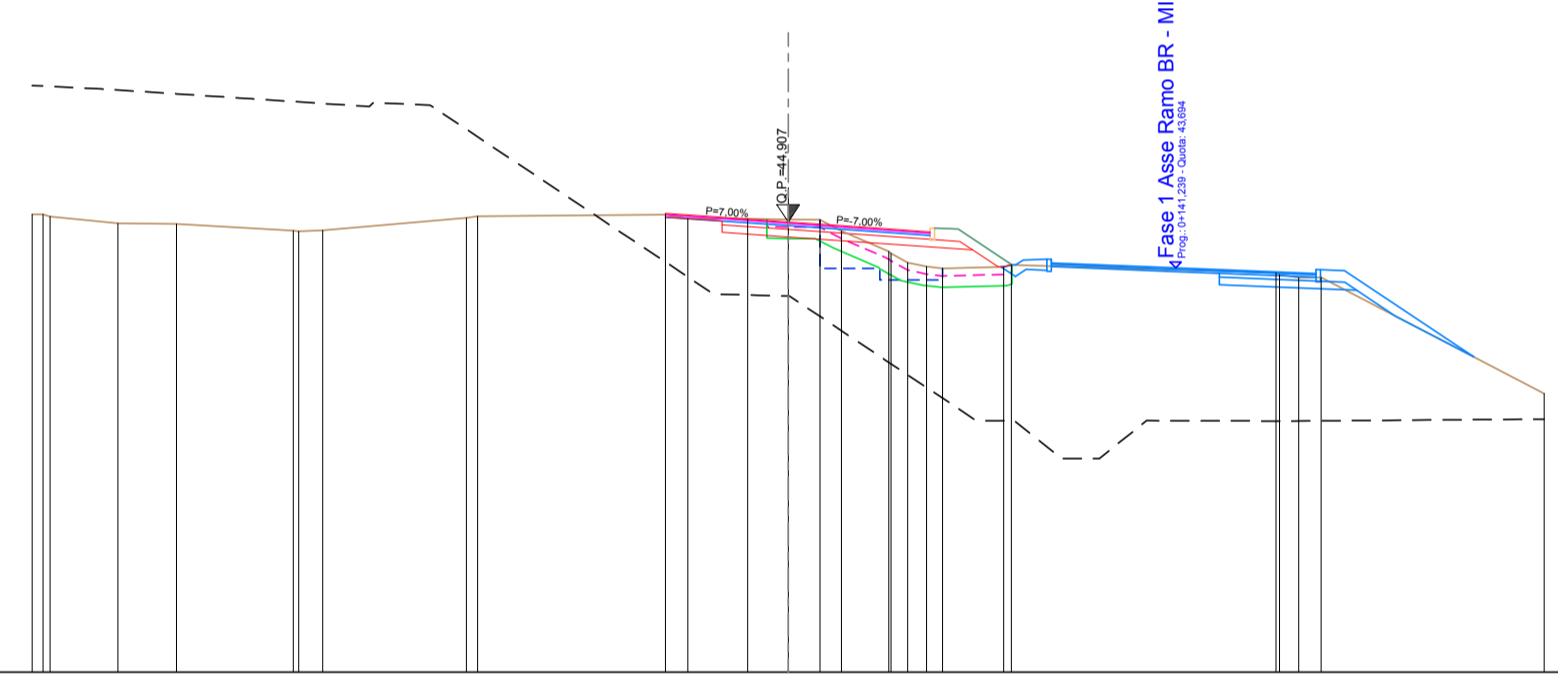


SCALA 1:200

QT. RIF. 33.000

QUOTE TERRENO	44.843	44.847	44.851	44.855	44.859	44.863	44.867	44.871	44.875	44.879	44.883	44.887	44.891	44.895	44.899	44.903	44.907	44.911	44.915	44.919	44.923	44.927	44.931	44.935	44.939	44.943	
DIST. PARZIALI TERRENO	0,95	5,00	0,70	0,70	0,70	0,70	0,70	0,70	0,70	0,70	0,70	0,70	0,70	0,70	0,70	0,70	0,70	0,70	0,70	0,70	0,70	0,70	0,70	0,70	0,70	0,70	
STRATO DI USURA																											
DIST. PARZIALI PROGETTO	1,00	2,25	2,25	2,25	2,25	2,25	2,25	2,25	2,25	2,25	2,25	2,25	2,25	2,25	2,25	2,25	2,25	2,25	2,25	2,25	2,25	2,25	2,25	2,25	2,25	2,25	

SEZIONE N. ASTA A22 - 14  
 QT. PROGETTO: 44.907  
 DIST. PROJ.: 181.271  
 DIST. PREC.: 6.271  
 DIST. SUCC.: 8.887

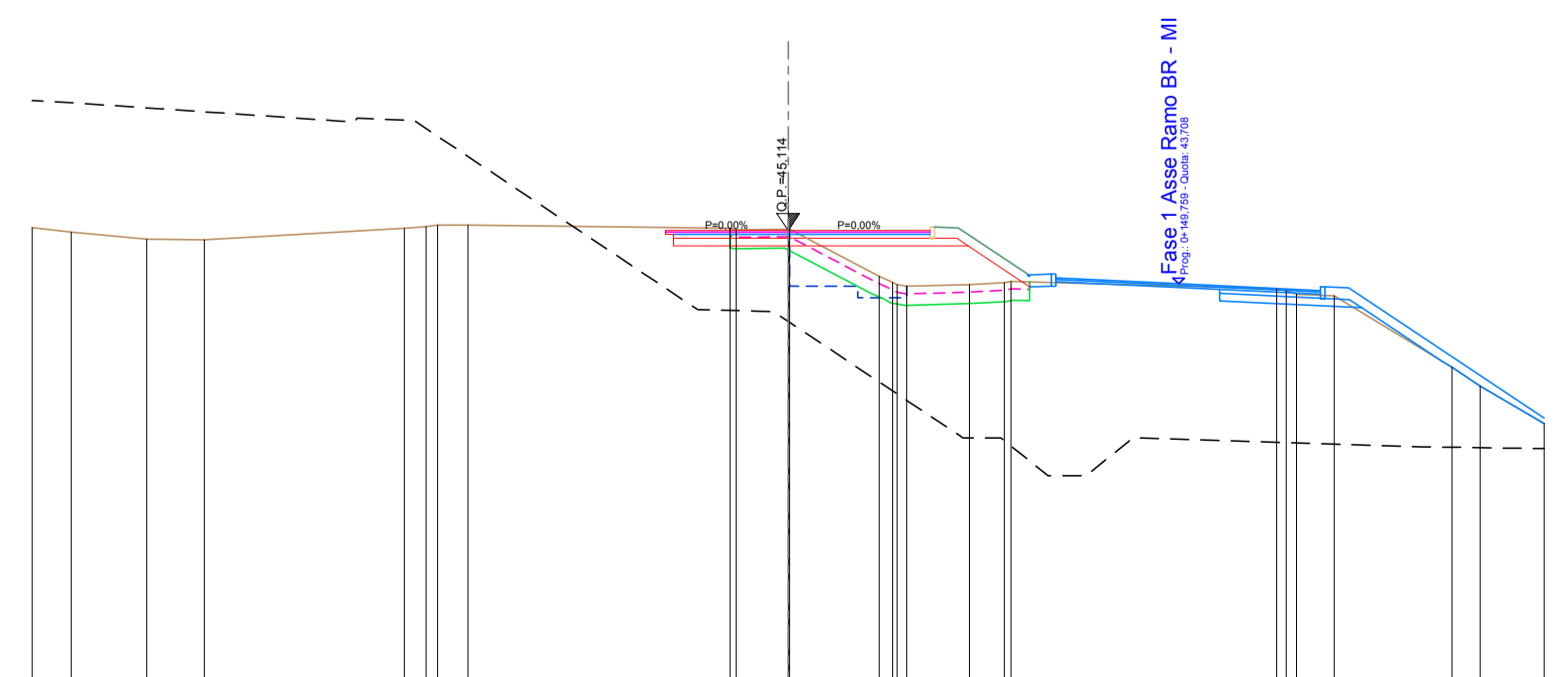


SCALA 1:200

QT. RIF. 33.000

QUOTE TERRENO	45.110	45.114	45.118	45.122	45.126	45.130	45.134	45.138	45.142	45.146	45.150	45.154	45.158	45.162	45.166	45.170	45.174	45.178	45.182	45.186	45.190	45.194	45.198	45.202	45.206	45.210	
DIST. PARZIALI TERRENO	1,70	1,05	1,05	1,05	1,05	1,05	1,05	1,05	1,05	1,05	1,05	1,05	1,05	1,05	1,05	1,05	1,05	1,05	1,05	1,05	1,05	1,05	1,05	1,05	1,05	1,05	
STRATO DI USURA																											
DIST. PARZIALI PROGETTO	1,00	2,25	2,25	2,25	2,25	2,25	2,25	2,25	2,25	2,25	2,25	2,25	2,25	2,25	2,25	2,25	2,25	2,25	2,25	2,25	2,25	2,25	2,25	2,25	2,25	2,25	

SEZIONE N. ASTA A22 - 15  
 QT. PROGETTO: 45.114  
 DIST. PROJ.: 190.158  
 DIST. PREC.: 8.887  
 DIST. SUCC.: 9.842

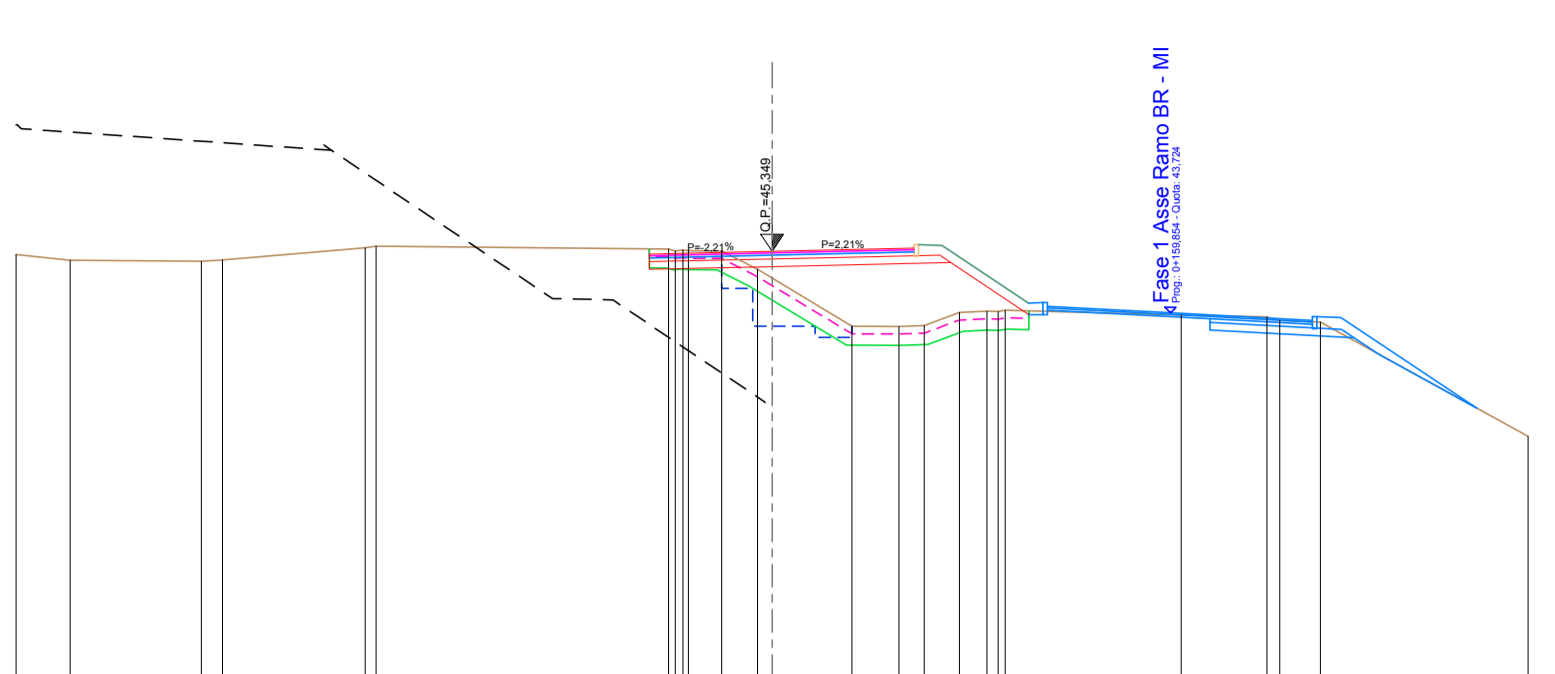


SCALA 1:200

QT. RIF. 33.000

QUOTE TERRENO	45.194	45.198	45.202	45.206	45.210	45.214	45.218	45.222	45.226	45.230	45.234	45.238	45.242	45.246	45.250	45.254	45.258	45.262	45.266	45.270	45.274	45.278	45.282	45.286	45.290	45.294	
DIST. PARZIALI TERRENO	2,00	1,05	1,05	1,05	1,05	1,05	1,05	1,05	1,05	1,05	1,05	1,05	1,05	1,05	1,05	1,05	1,05	1,05	1,05	1,05	1,05	1,05	1,05	1,05	1,05	1,05	
STRATO DI USURA																											
DIST. PARZIALI PROGETTO	1,00	2,25	2,25	2,25	2,25	2,25	2,25	2,25	2,25	2,25	2,25	2,25	2,25	2,25	2,25	2,25	2,25	2,25	2,25	2,25	2,25	2,25	2,25	2,25	2,25	2,25	

SEZIONE N. ASTA A22 - 16  
 QT. PROGETTO: 45.349  
 DIST. PROJ.: 201.000  
 DIST. PREC.: 9.842  
 DIST. SUCC.: 19.884

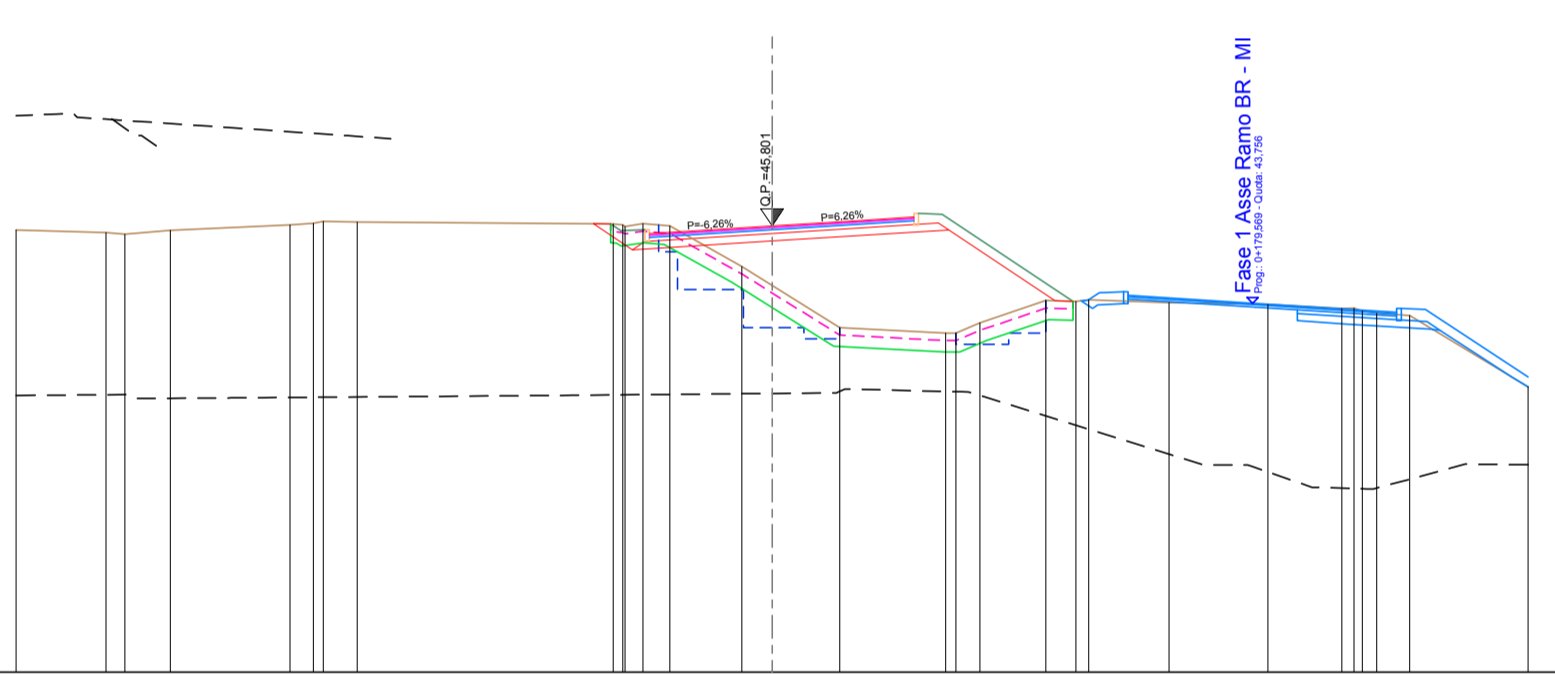


SCALA 1:200

QT. RIF. 34.000

QUOTE TERRENO	45.271	45.111	45.115	45.119	45.123	45.127	45.131	45.135	45.139	45.143	45.147	45.151	45.155	45.159	45.163	45.167	45.171	45.175	45.179	45.183	45.187	45.191	45.195	45.199	45.203	45.207	
DIST. PARZIALI TERRENO	1,43	3,47	0,74	0,74	0,74	0,74	0,74	0,74	0,74	0,74	0,74	0,74	0,74	0,74	0,74	0,74	0,74	0,74	0,74	0,74	0,74	0,74	0,74	0,74	0,74	0,74	
STRATO DI USURA																											
DIST. PARZIALI PROGETTO	1,00	2,25	2,25	2,25	2,25	2,25	2,25	2,25	2,25	2,25	2,25	2,25	2,25	2,25	2,25	2,25	2,25	2,25	2,25	2,25	2,25	2,25	2,25	2,25	2,25	2,25	

SEZIONE N. ASTA A22 - 17  
 QT. PROGETTO: 45.801  
 DIST. PROJ.: 218.864  
 DIST. PREC.: 18.884  
 DIST. SUCC.: 6.136




SCALA 1:200

QT. RIF. 34.000

QUOTE TERRENO	45.802	45.806	45.810	45.814	45.818	45.822	45.826	45.830	45.834	45.838	45.842	45.846	45.850	45.854	45.858	45.862	45.866	45.870	45.874	45.878	45.882	45.886	45.890	45.894	45.898	45.902	
DIST. PARZIALI TERRENO	2,38	1,21	1,21	1,21	1,21	1,21	1,21	1,21	1,21	1,21	1,21	1,21	1,21	1,21	1,21	1,21	1,21	1,21	1,21	1,21	1,21	1,21	1,21	1,21	1,21	1,21	
STRATO DI USURA																											
DIST. PARZIALI PROGETTO	1,00	2,25	2,25	2,25	2,25	2,25	2,25	2,25	2,25	2,25	2,25	2,25	2,25	2,25	2,25	2,25	2,25	2,25	2,25	2,25	2,25	2,25	2,25	2,25	2,25	2,25	

SEZIONE N. ASTA A22 - 18  
 QT. PROGETTO: 45.848  
 DIST. PROJ.: 225.000  
 DIST. PREC.: 6.136  
 DIST. SUCC.: 22.870



SCALA 1:200

QT. RIF. 35.000

QUOTE TERRENO	45.789	45.793	45.797	45.801	45.805	45.809	45.813	45.817	45.821	45.825	45.829	45.833	45.837	45.841	45.845	45.849	45.853	45.857	45.861	45.865	45.869	45.873	45.877	45.881	45.885	45.889	
DIST. PARZIALI TERRENO	4,22	3,44	0,74	0,74	0,74	0,74	0,74	0,74	0,74	0,74	0,74	0,74	0,74	0,74	0,74	0,74	0,74	0,74	0,74	0,74	0,74	0,74	0,74	0,74	0,74	0,74	
STRATO DI USURA																											
DIST. PARZIALI PROGETTO	1,00	2,25	2,25	2,25	2,25	2,25	2,25	2,25	2,25	2,25	2,25	2,25	2,25	2,25	2,25	2,25	2,25	2,25	2,25	2,25	2,25	2,25	2,25	2,25	2,25	2,25	

SOCIETA' PER AZIONI AUTOSTRADA DEL BRENNERO - TRENTO

ORDINE DEGLI INGEGNERI DELLA PROV. DI TRENTO  
 dott. Ing. ROBERTO BOSETTI  
 ISCRIZIONE ALBO N° 1027

IL RESPONSABILE DEL PROCEDIMENTO  
 dott. Ing. Roberto Bosetti

# autostrada del brennero

PROGETTO DEFINITIVO PER LA REALIZZAZIONE DELLA TERZA CORSIA NEL TRATTO COMPRESO TRA VERONA NORD (KM 223) E L'INTERSEZIONE CON L'AUTOSTRADA A1 (KM 314)

C	LOTTO 1 - da Campogalliano (km 312+200) al km 313+710
	PROGETTO STRADALE VIABILITA' PROVVISORIE FASE 1
4.3.3.1.a	Sezioni trasversali
	WBS A-provv. - Asta A22
Sezioni da n. 10 a n. 18	