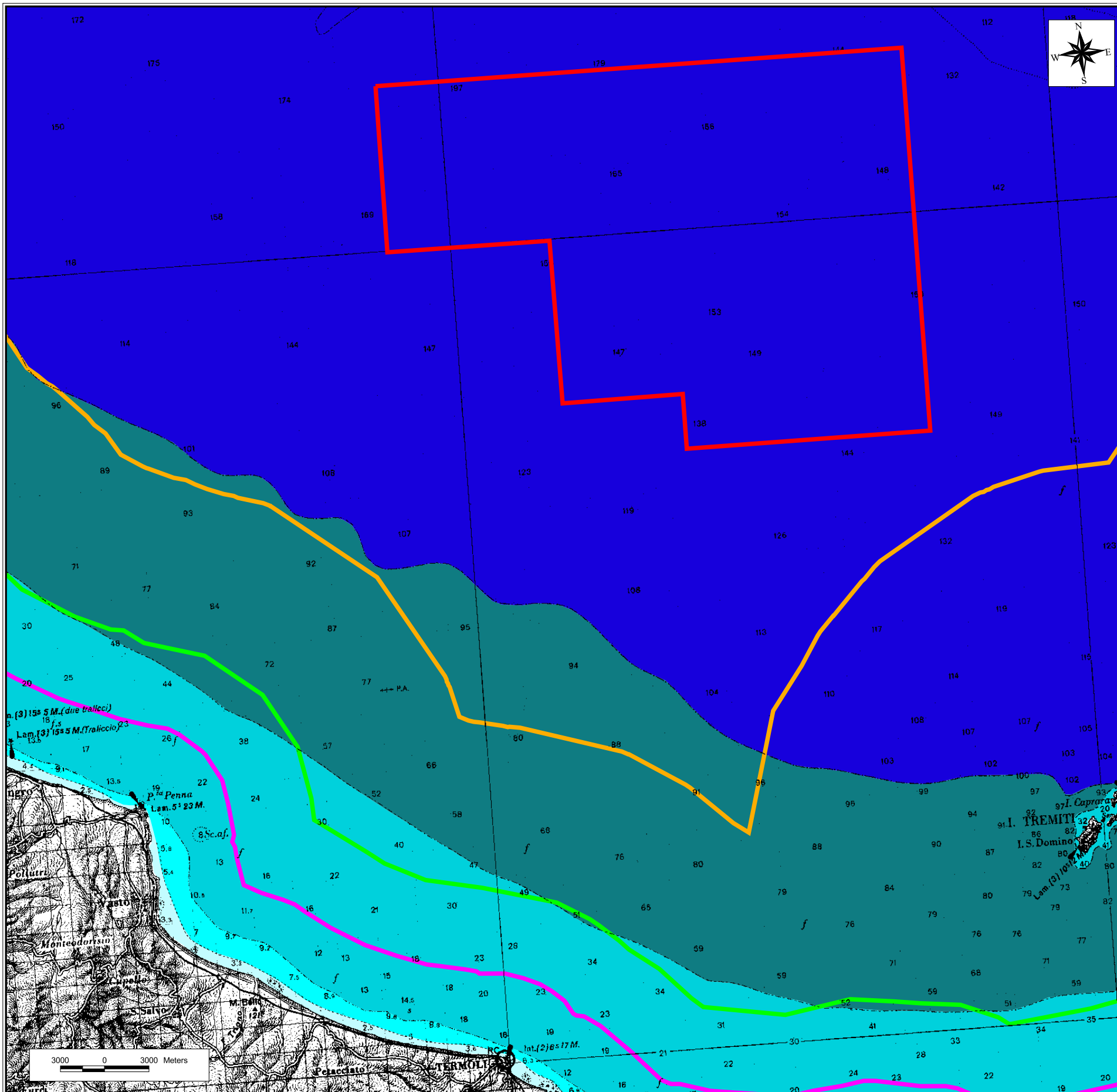






Istanza di Permesso di Ricerca Idrocarburi
d 505 B.R.-EL

CARTA BATIMETRICA






Scala 1:300.000



LEGENDA

-  Istanza di Permesso di Ricerca in Mare
-  Limite delle 12 miglia
-  Limite delle 6 miglia
-  Limite delle 3 miglia (D.P.R. 02/10/1968 n° 1639)

PROFONDITA'

-  0-5 m
-  5-10 m
-  10-50 m
-  50-100 m
-  > 100 m