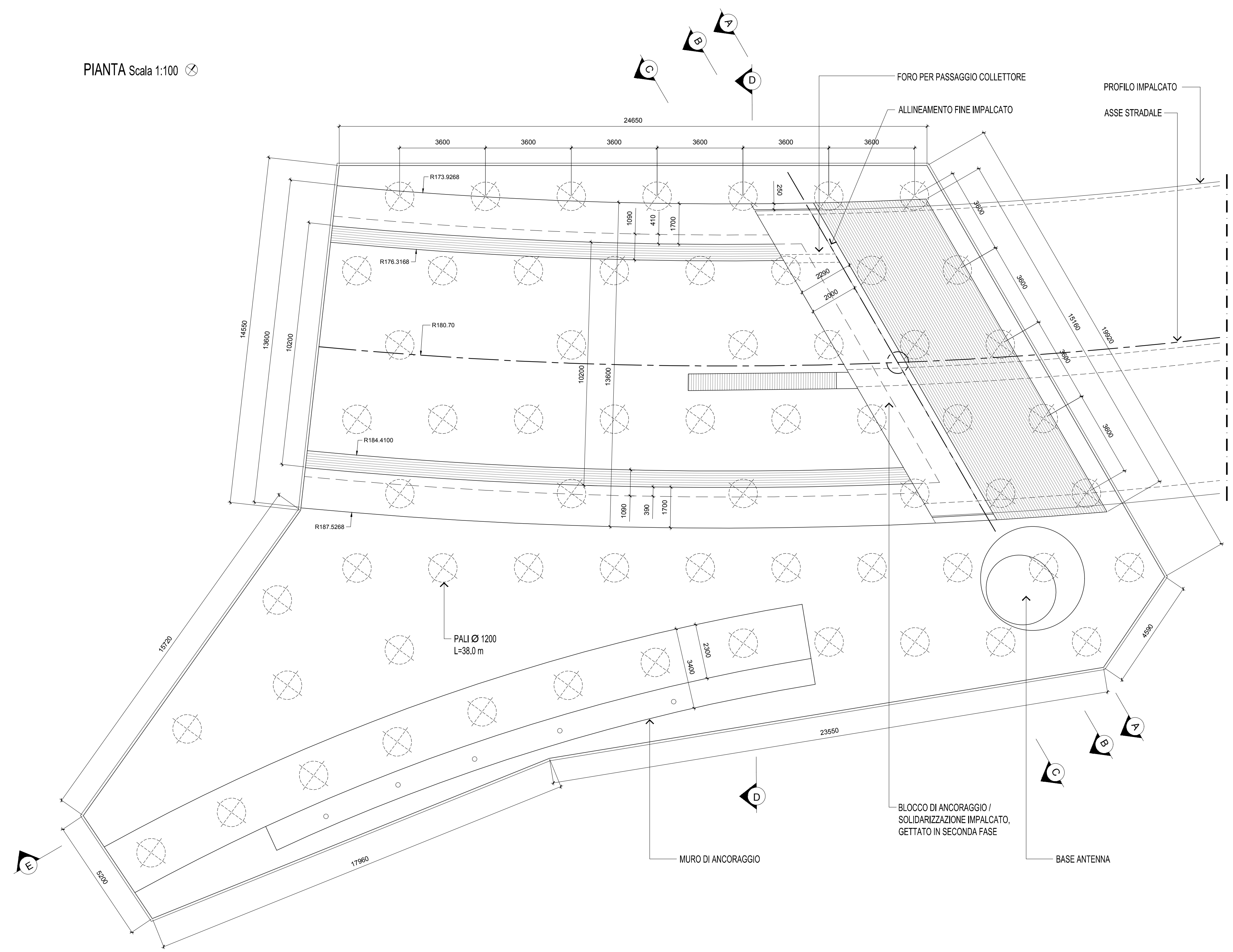
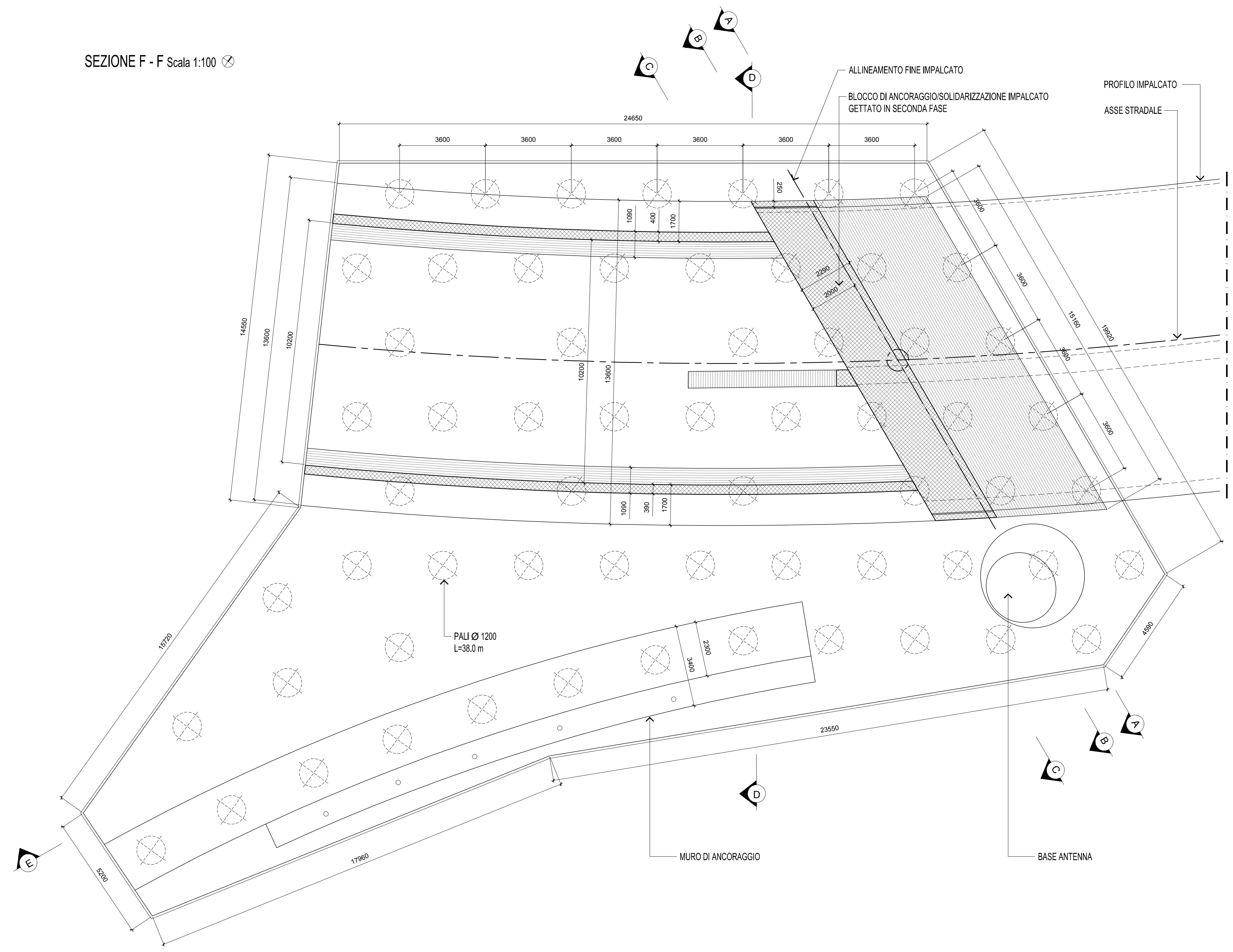


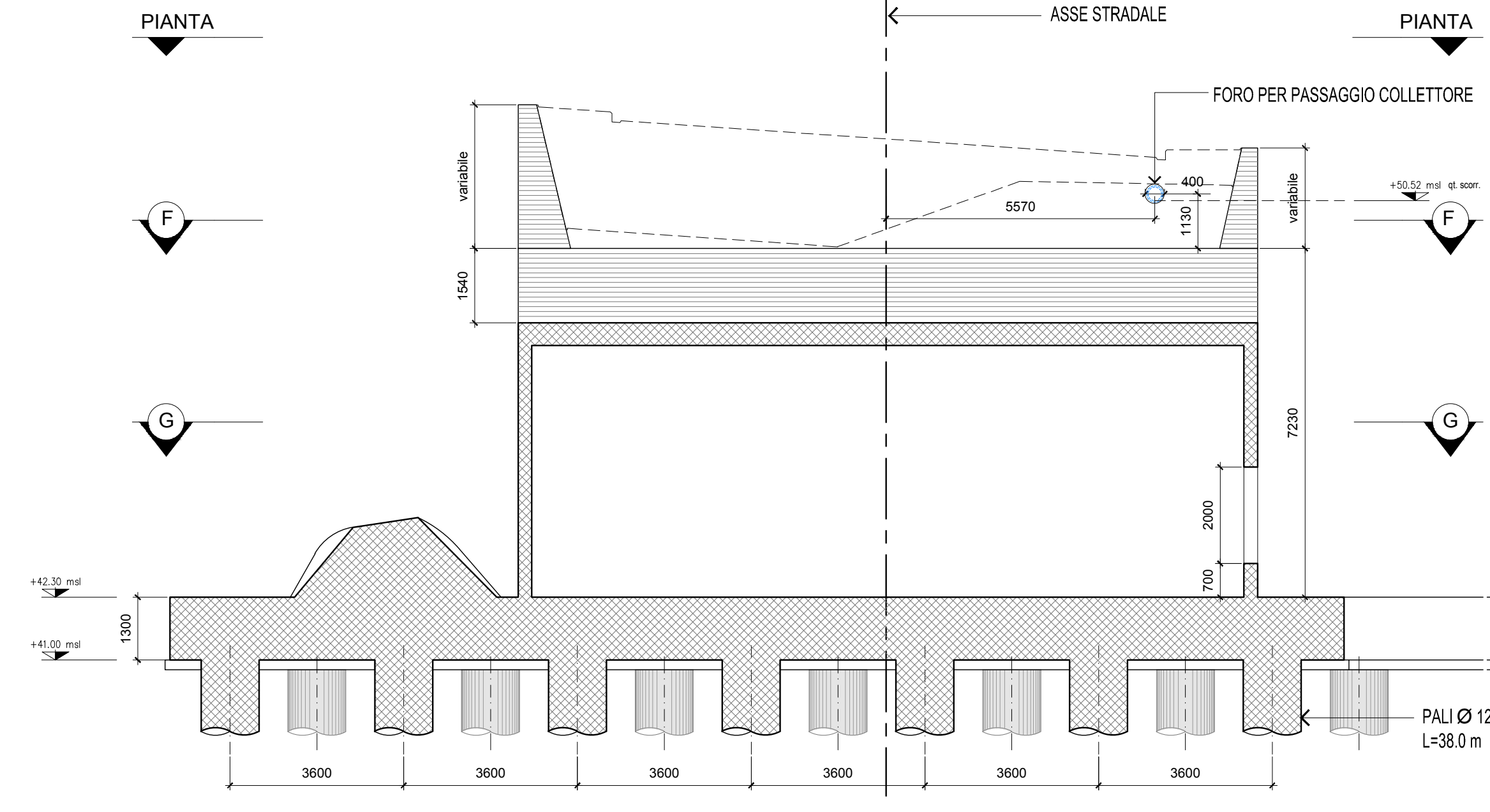
PIANTA Scala 1:100



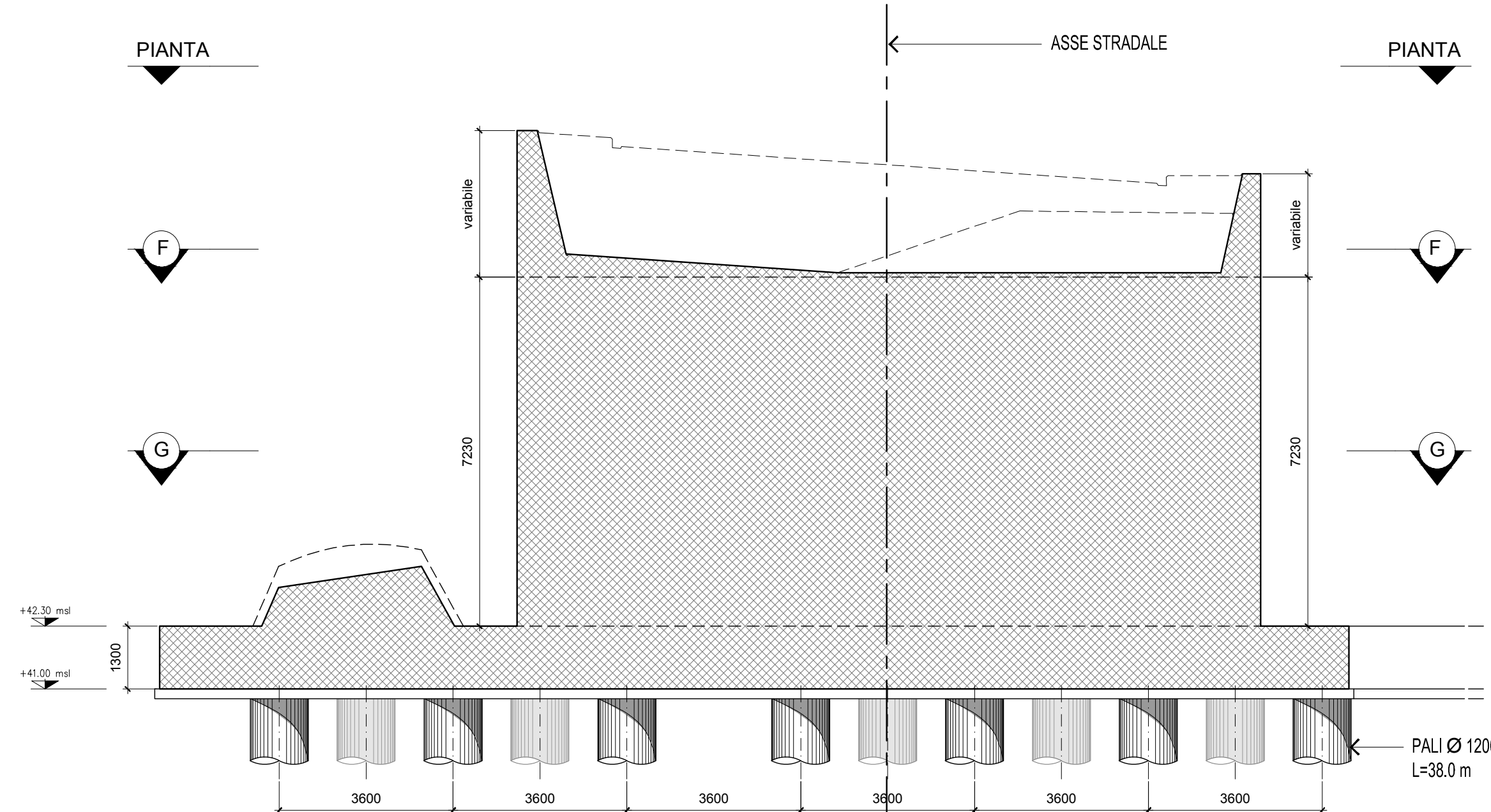
SEZIONE F - F Scala 1:100



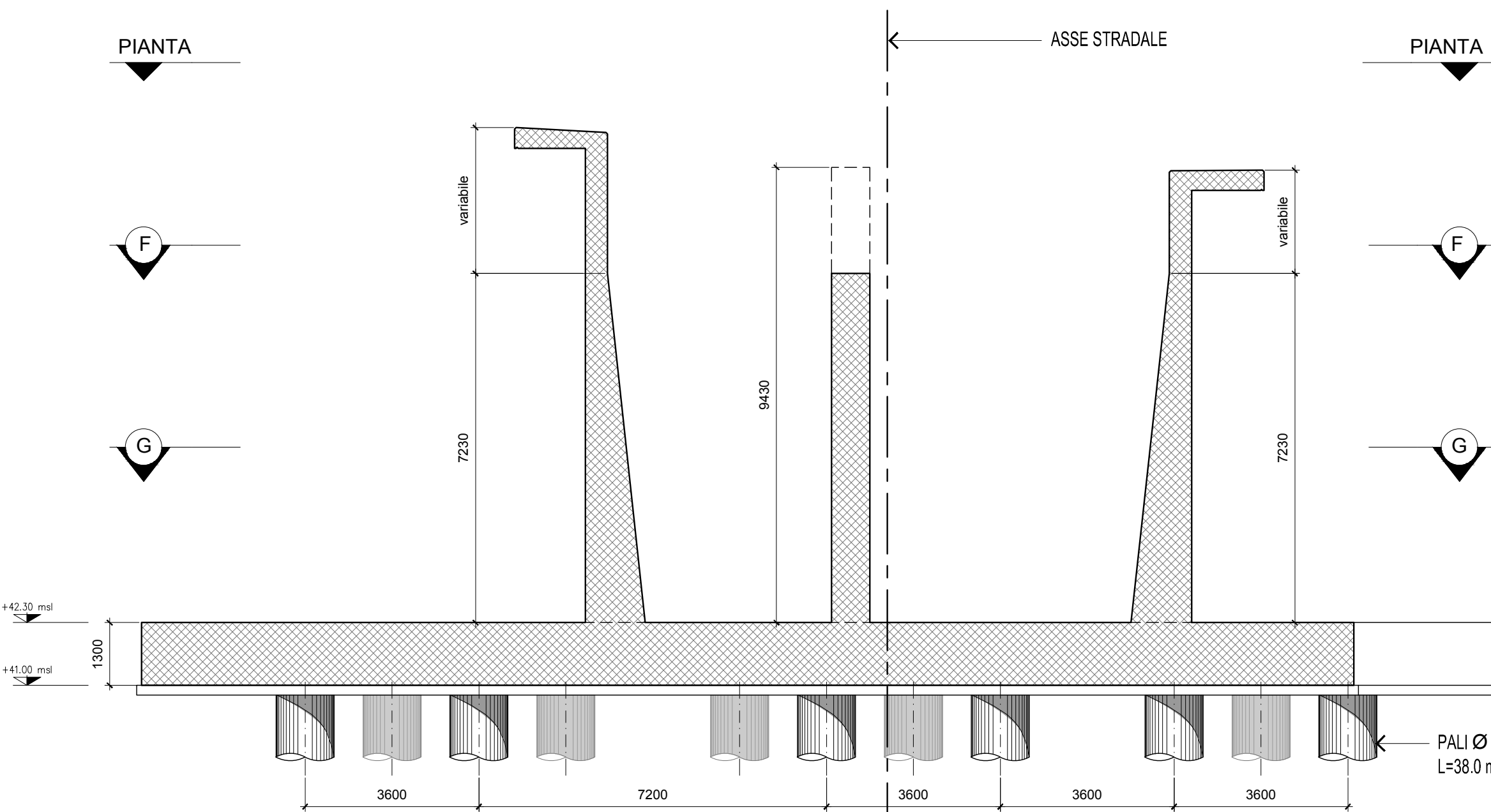
SEZIONE A - A
Scala 1:100



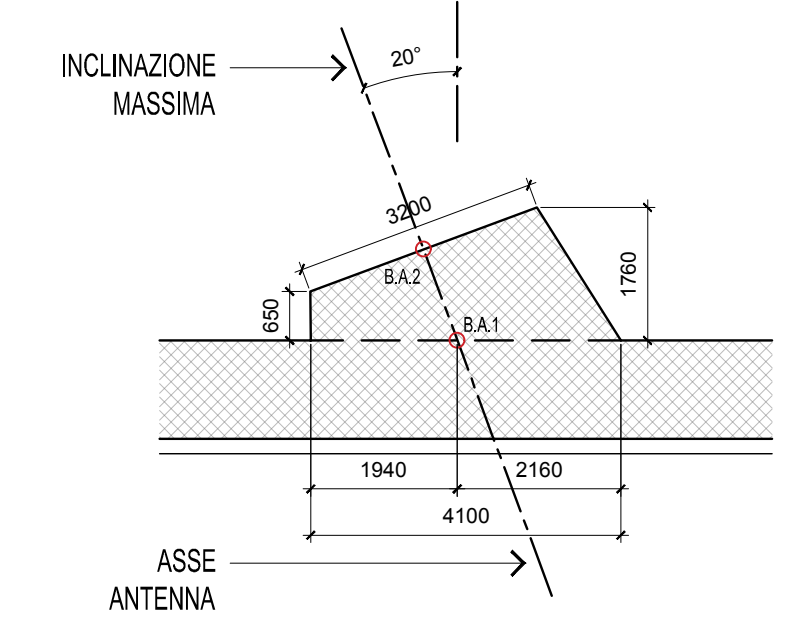
SEZIONE B - B
Scala 1:100



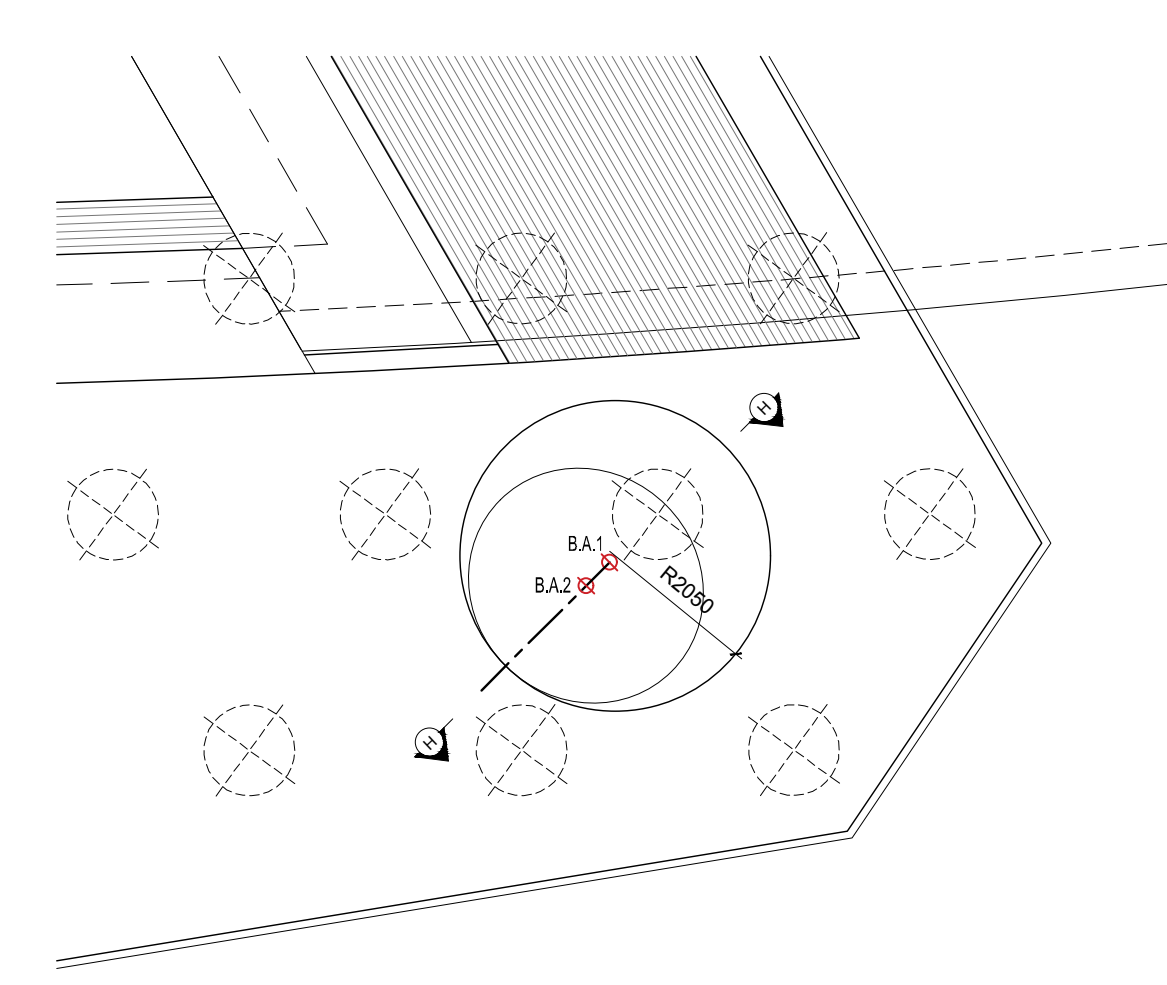
SEZIONE C - C
Scala 1:100



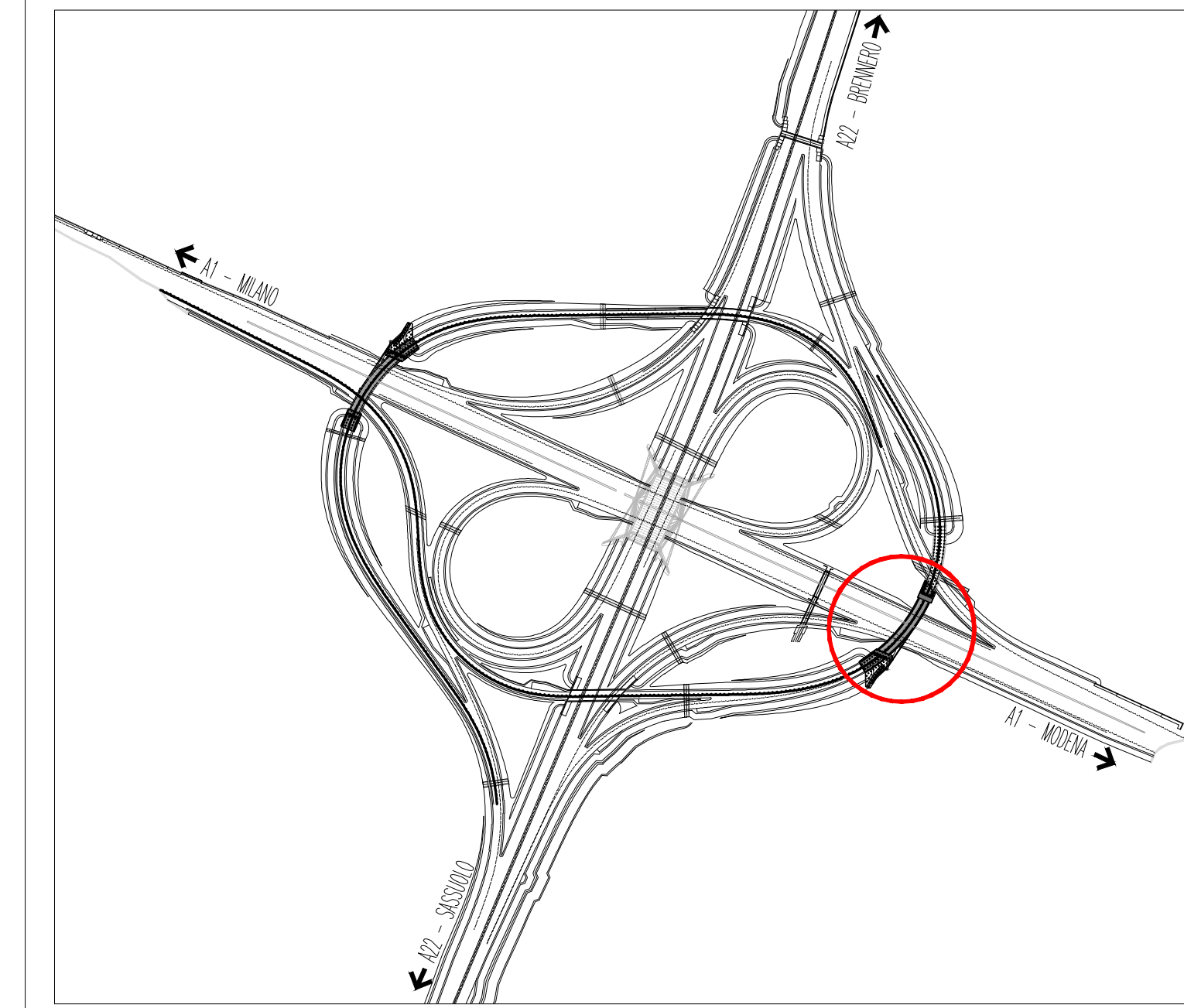
SEZIONE H - H
in corrispondenza dell'inclinazione max dell'antenna
Scala 1:100



PIANTA BASE ANTENNA
Scala 1:100

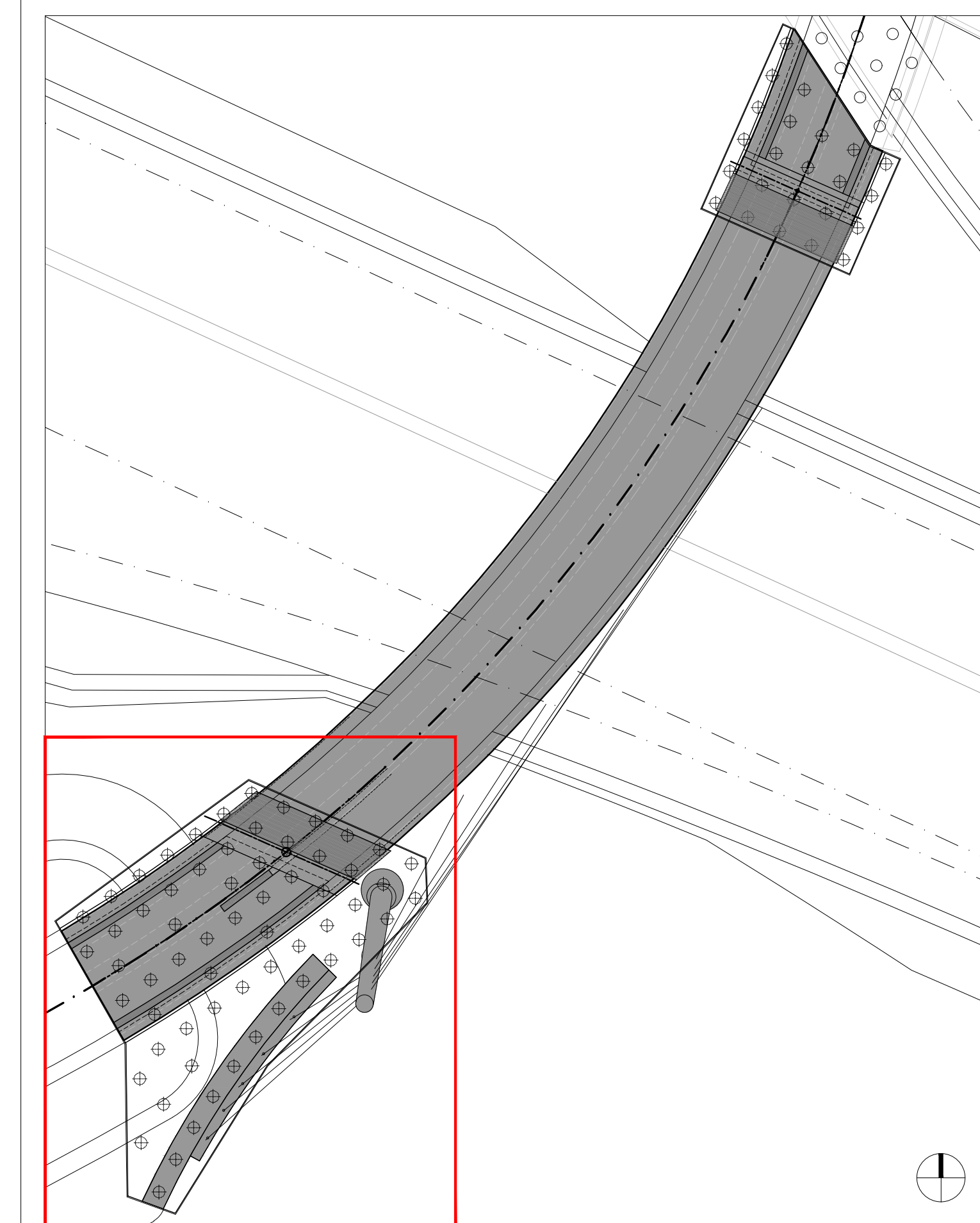


TRACCIAMENTO BASE ANTENNA			
	X	Y	Z
B.A.1	646366.111	4947560.174	42.300
B.A.2	646366.043	4947559.733	43.504



NOTE

- Testo



SOCIETA' PER AZIONI AUTOSTRADA DEL BRENNERO - TRENTO

ORDINE DEGLI INGEGNERI DELLA PROV. DI TRENTO
Ing. ROBERTO BOSETTI
INSCRIZIONE ALBO N° 1027

autostrada del brennero

PROGETTO DEFINITIVO PER LA REALIZZAZIONE DELLA TERZA CORSIA NEL TRATTO COMPRESO TRA VERONA NORD (KM 223) E L'INTERSEZIONE CON L'AUTOSTRADA A1 (KM 314)

C LOTTO 1 - da Campogalliano (km 312+200) al km 313+710
7.3.7.2 OPERE D'ARTE PRINCIPALI SOVRAPPASSO PISTA MILANO-BRENNERO - B03 SPALLE E MURO DI ANCORAGGIO Spalla A carpenteria: pianta e sezioni

0	MAR. 2021	EMMISSIONE	D. VESPER	L. LEARDINI	C. COSTA
REVISIONE:	DATA:	DESCRIZIONE:	REDAZIONE:	VERIFICA:	APPROVAZIONE:
DATA PROGETTO:	LUGLIO 2009	L. DIRETTORE TECNICO GENERALE E PROGETTISTA			
NUMERO PROGETTO:			DIREZIONE TECNICA GENERALE		
31/09					