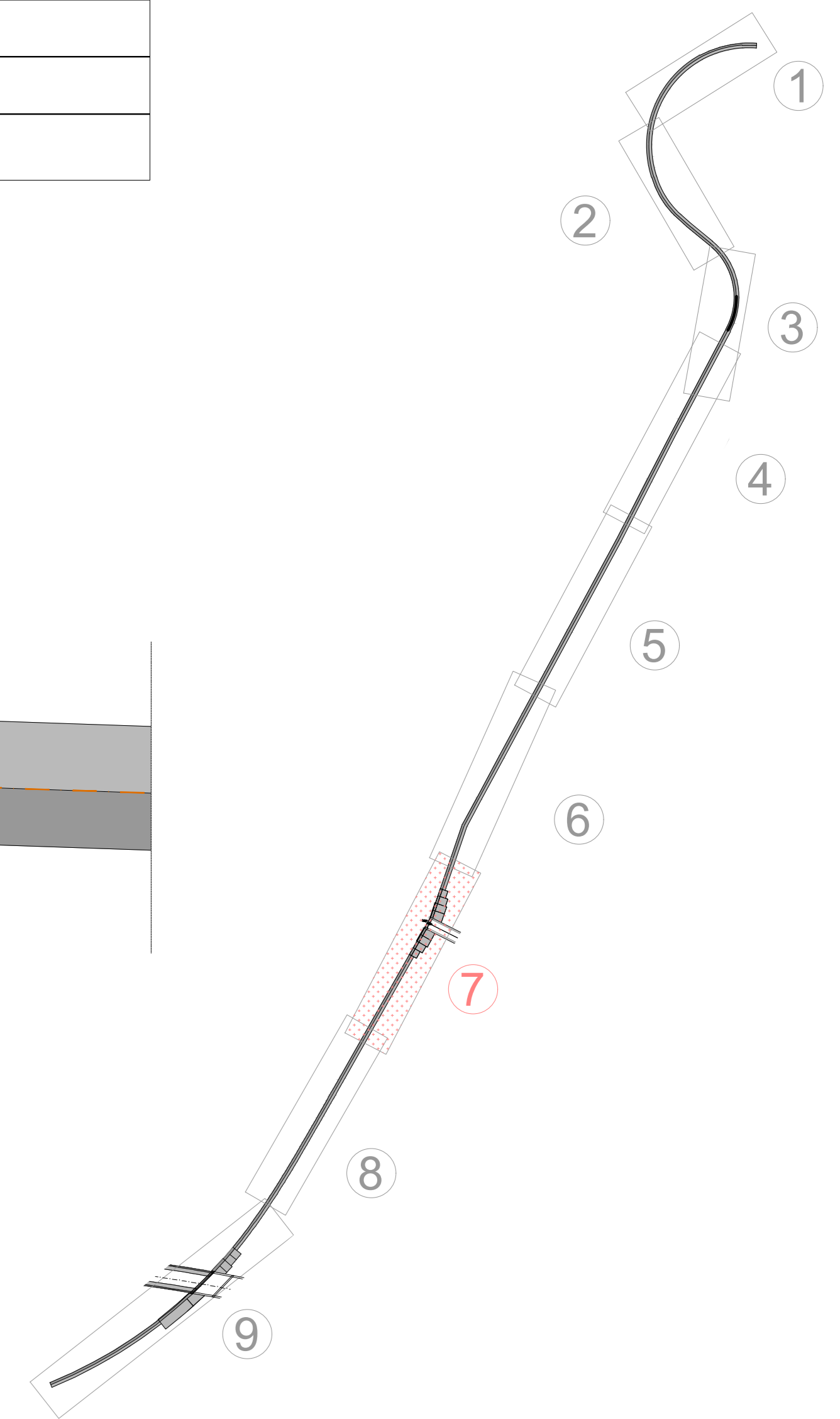
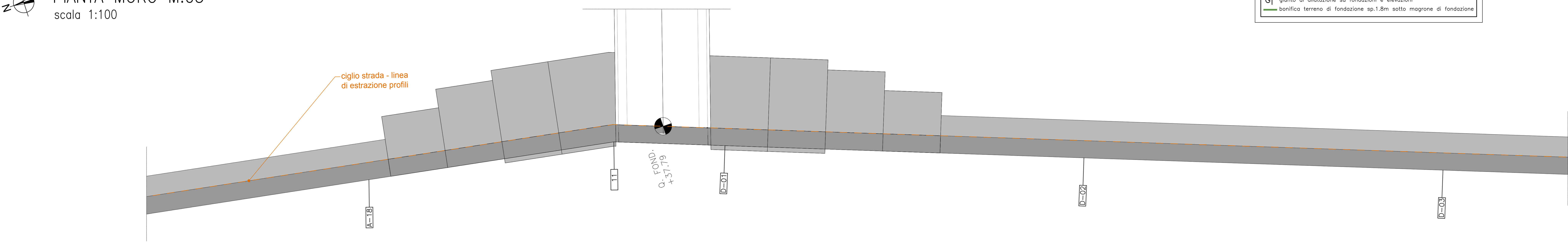


NUMERO SEZIONI	A-18	D-01	D-02	D-03
DISTANZE PARZIALI	25,25	25,03	24,95	24,98
DISTANZE PROGRESSIVE				
QUOTE TERRENO	46,25 - 43,04 - 52,94	46,01 - 43,58 - 54,67	46,50 - 43,63 - 57,82	47,17 - 43,71 - 60,45
QUOTE PROGETTO CIGLI				

QUADRO D'UNIONE

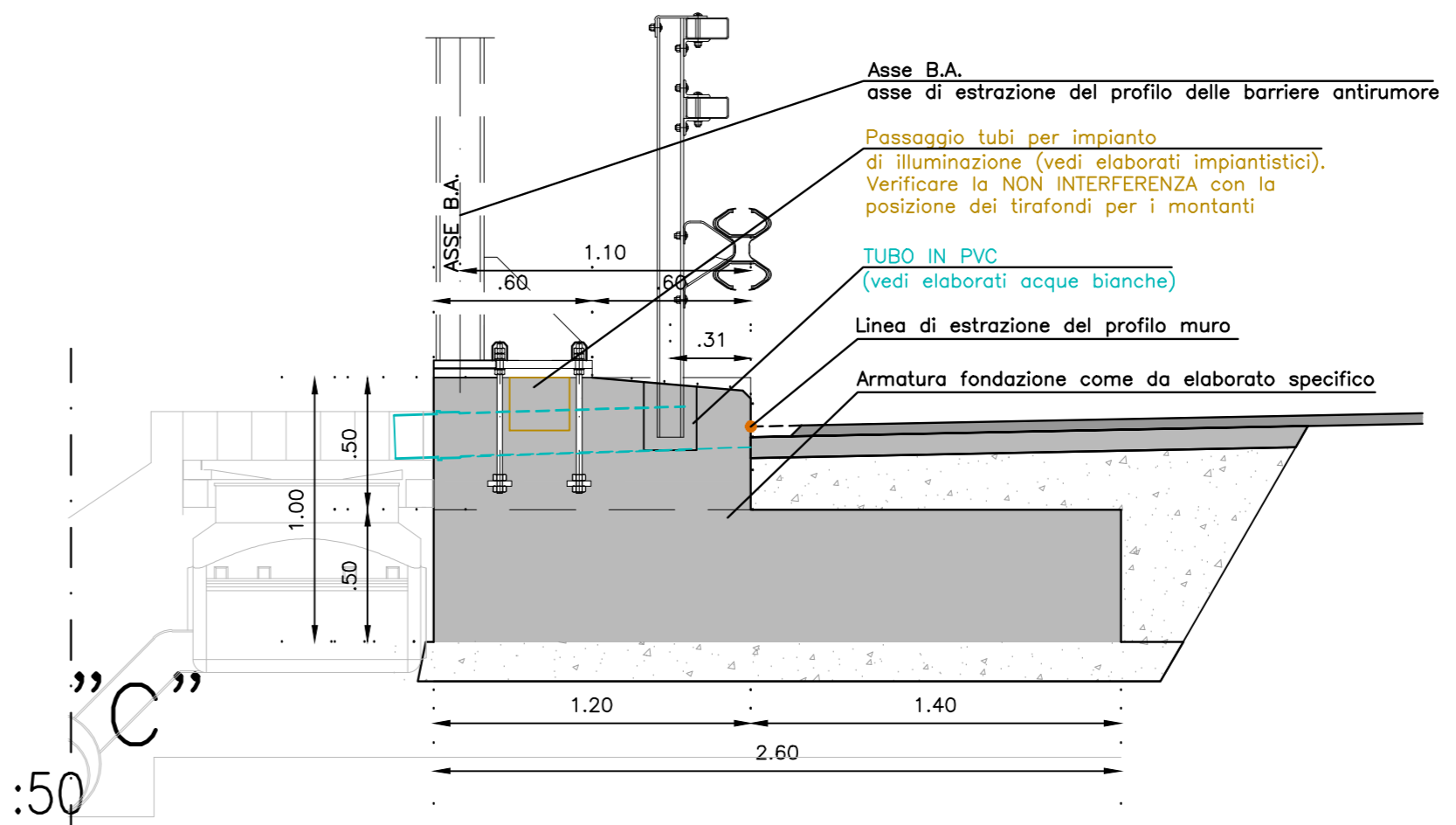


PIANTA MURO M.03  
scala 1:100

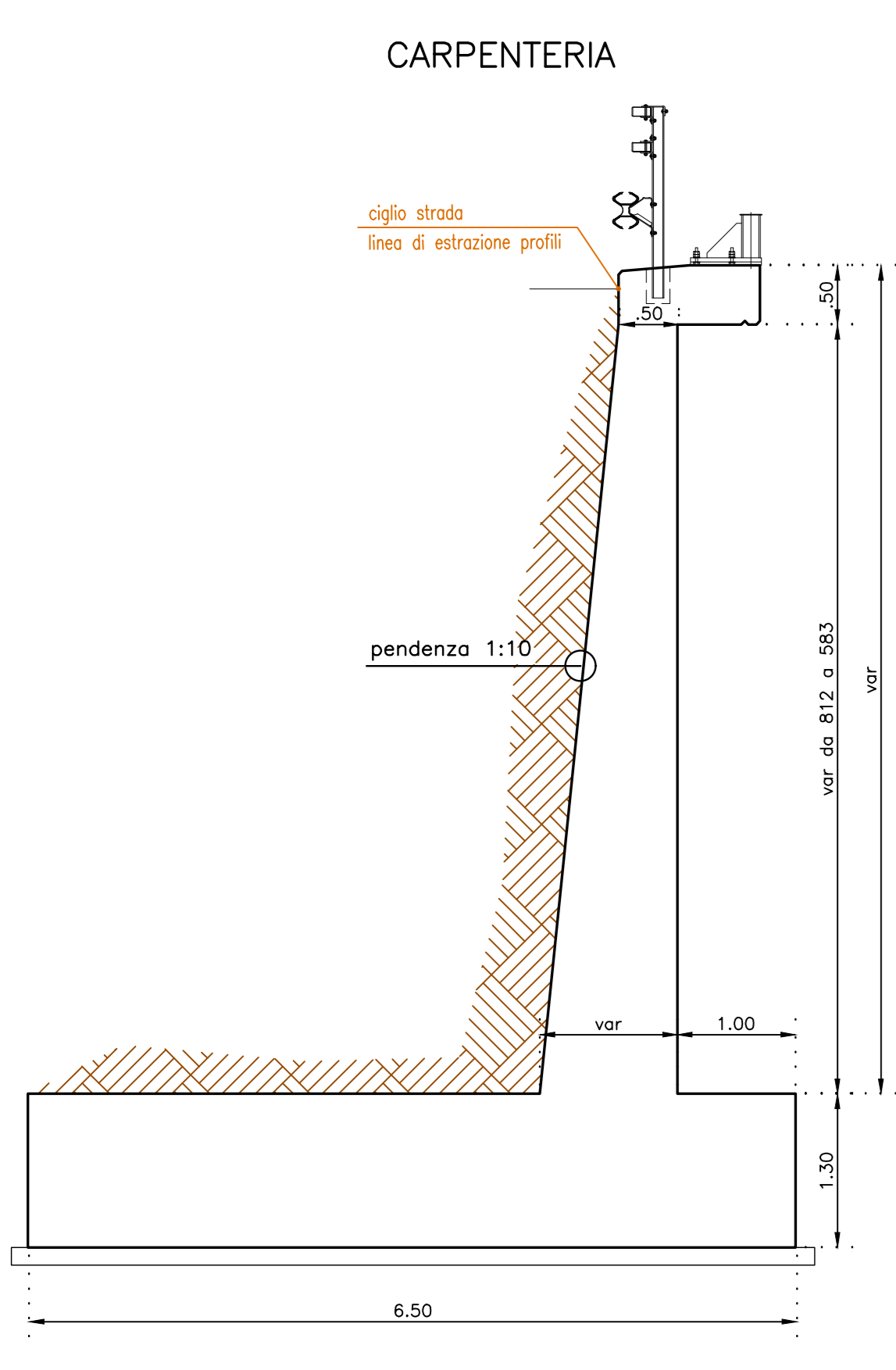


LEGGENDA:  
G: giunto di dilatazione su fondazioni e elevazioni  
—: bonifica terreno di fondazione sp.1,8m sotto magrone di fondazione

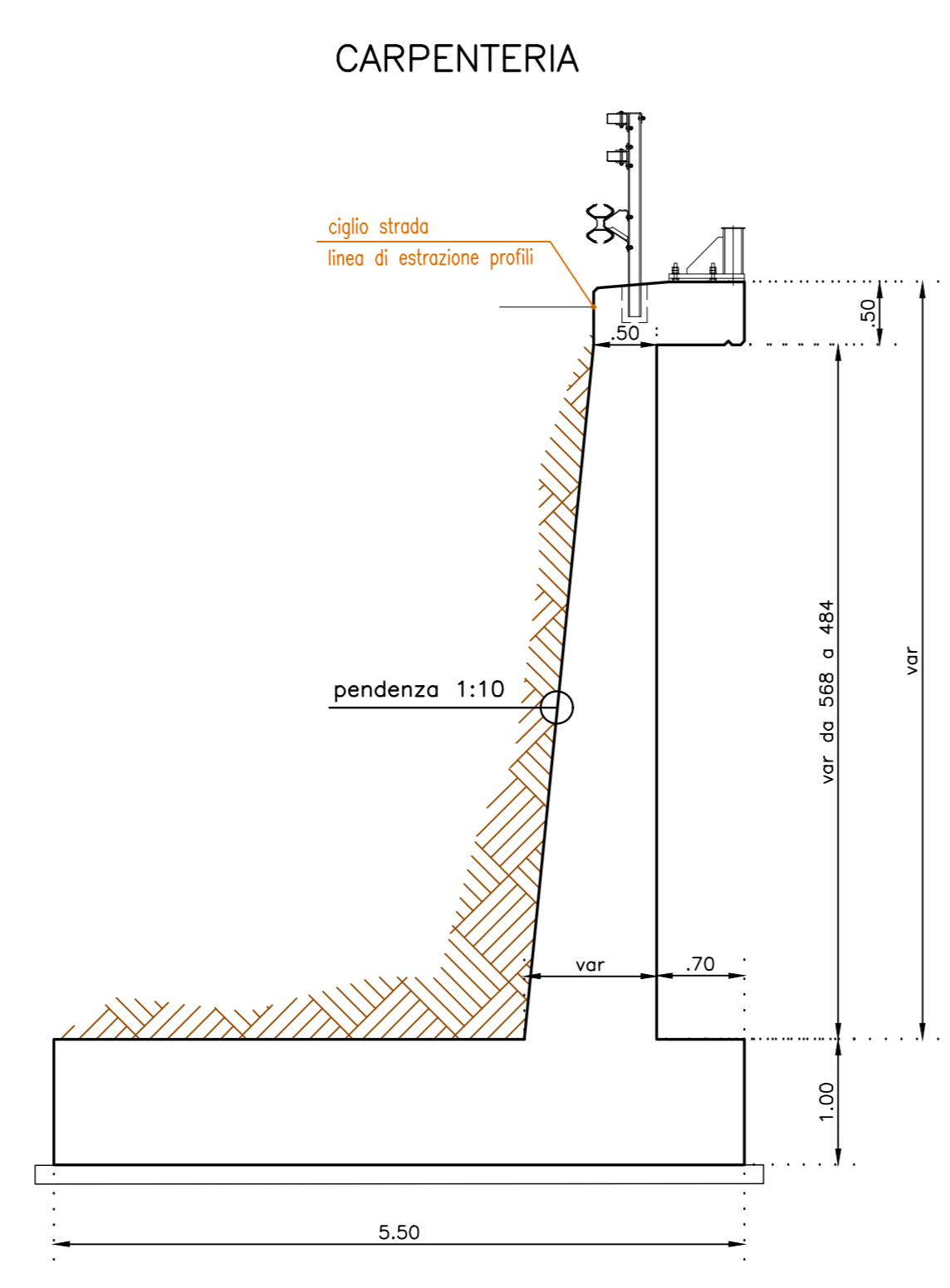
SEZIONE FONDAZIONE  
scala 1:25



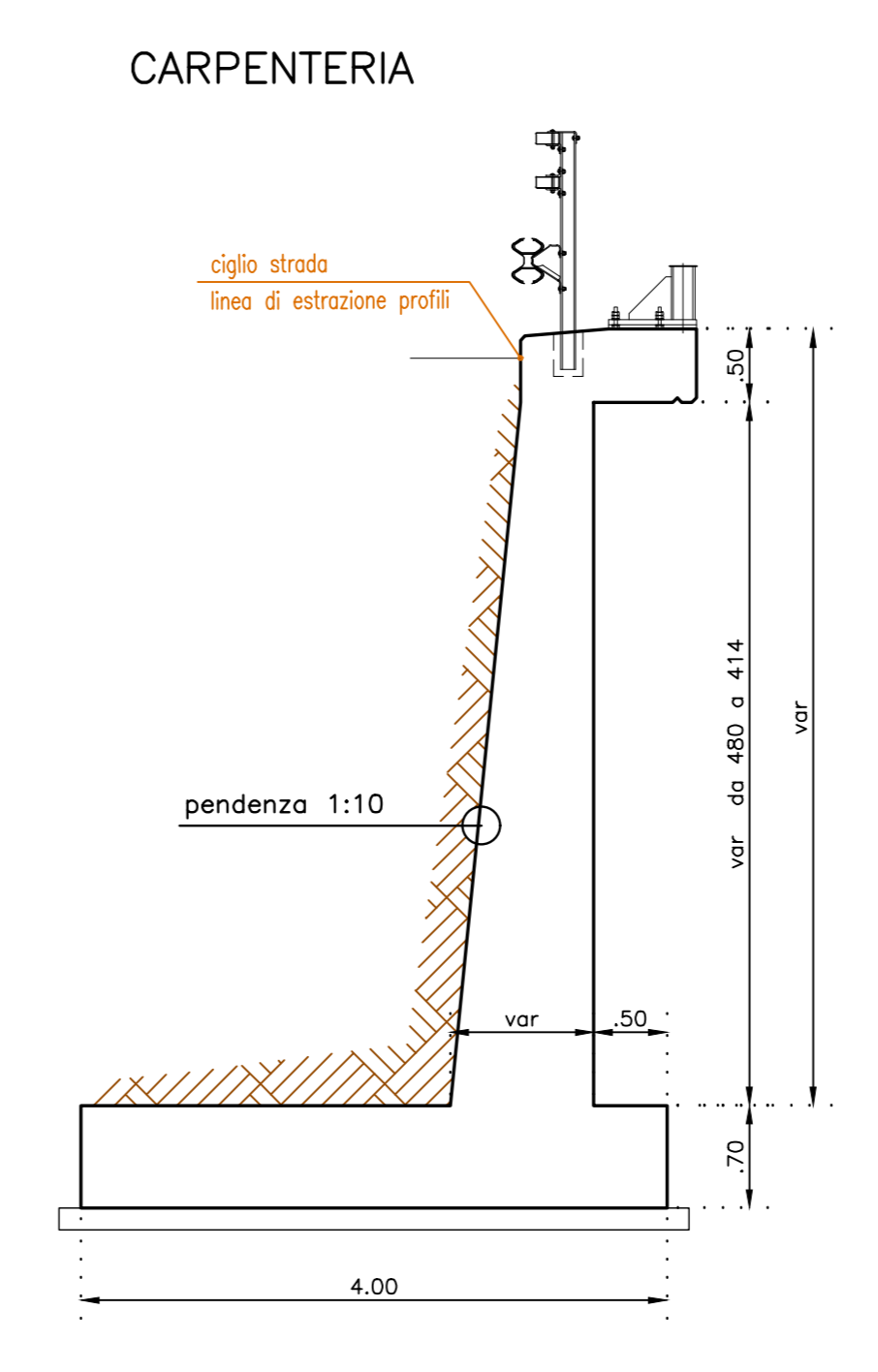
TIPO "A"  
scala 1:50



TIPO "B"  
scala 1:50



TIPO "C"  
scala 1:50



SOCIETA' PER AZIONI AUTOSTRADA DEL BRENNERO - TRENTO

ORDINE DEGLI INGEGNERI DELLA PROV. DI TRENTO  
dott.ing. ROBERTO BOSETTI  
INSCRIZIONE ALBO N. 1037

autostrada del brennero

PROGETTO DEFINITIVO PER LA REALIZZAZIONE DELLA TERZA CORSIA NEL TRATTO COMPRESO TRA VERONA NORD (KM 223) E L'INTERSEZIONE CON L'AUTOSTRADA A1 (KM 314)

**C** LOTTO 1 - da Campogalliano (km 312+200) al km 313+710

8.2.1.3: OPERE D'ARTE MINORI  
MURI DI SOSTEGNO  
DISEGNI CARPENTERIE  
Muro di sostegno M.03 - fondazione BA - Tavola 7 di 9

REVISIONE:	DATA:	EMMISSIONE:	A. SARZI	A. SCANDOLA	C. COSTA
DESCRIZIONE:	REDAZIONE:	VERIFICA:			

DIRIZIONE TECNICA GENERALE

INGENIEURKAMMER DER PROVINZ BOZEN