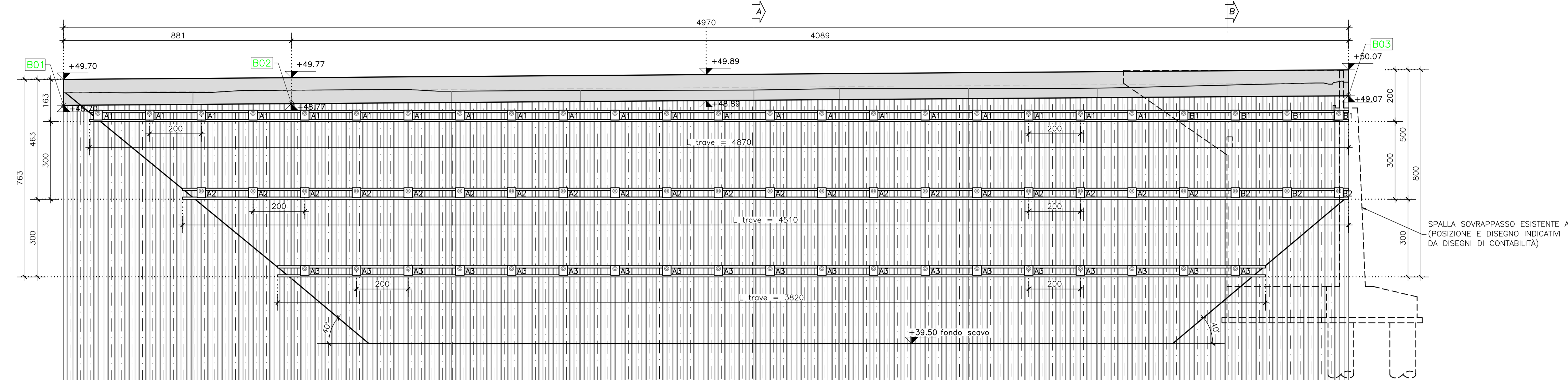


SVILUPPATA BERLINESE "P03 sud" scala 1:100

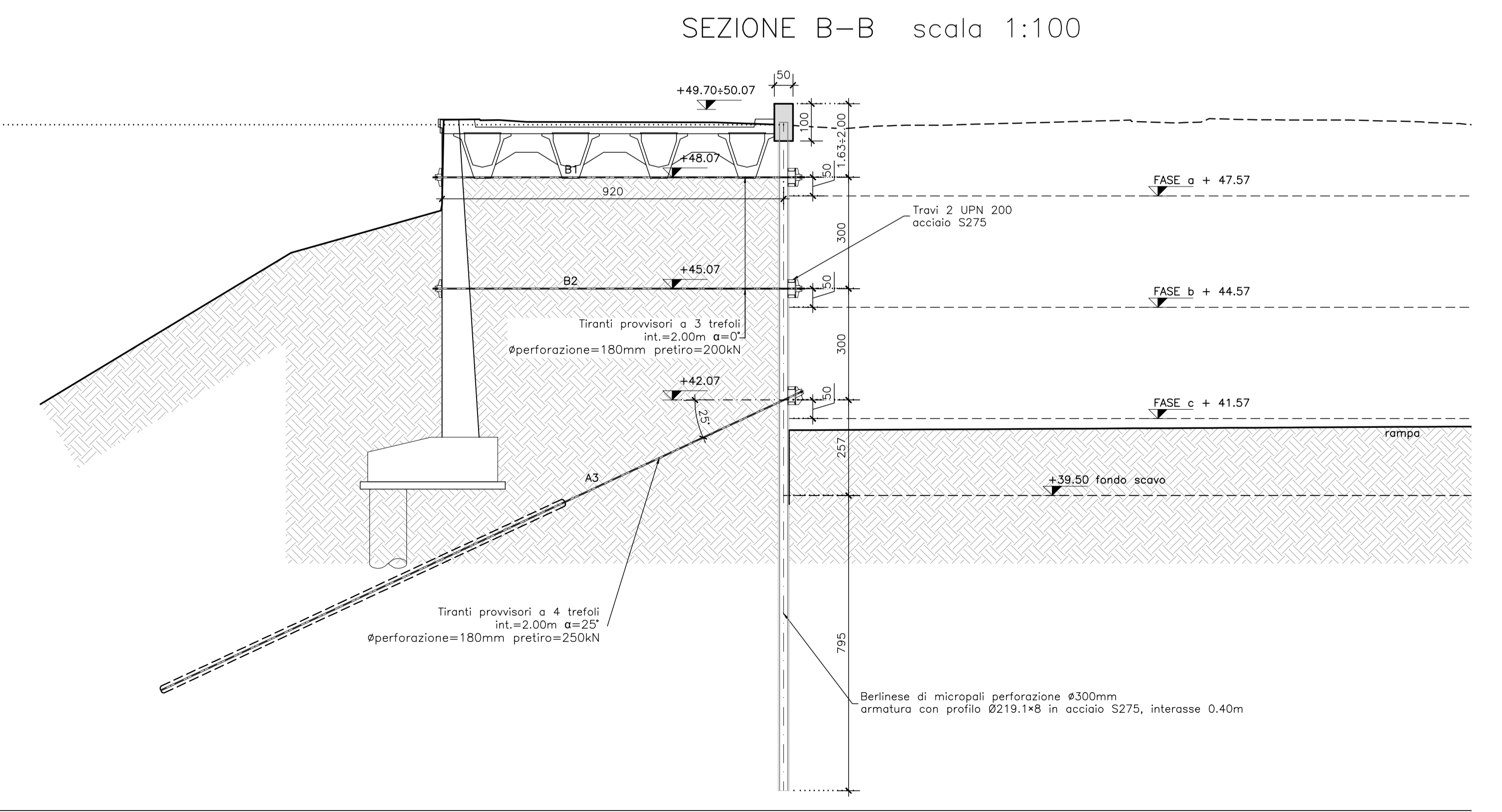

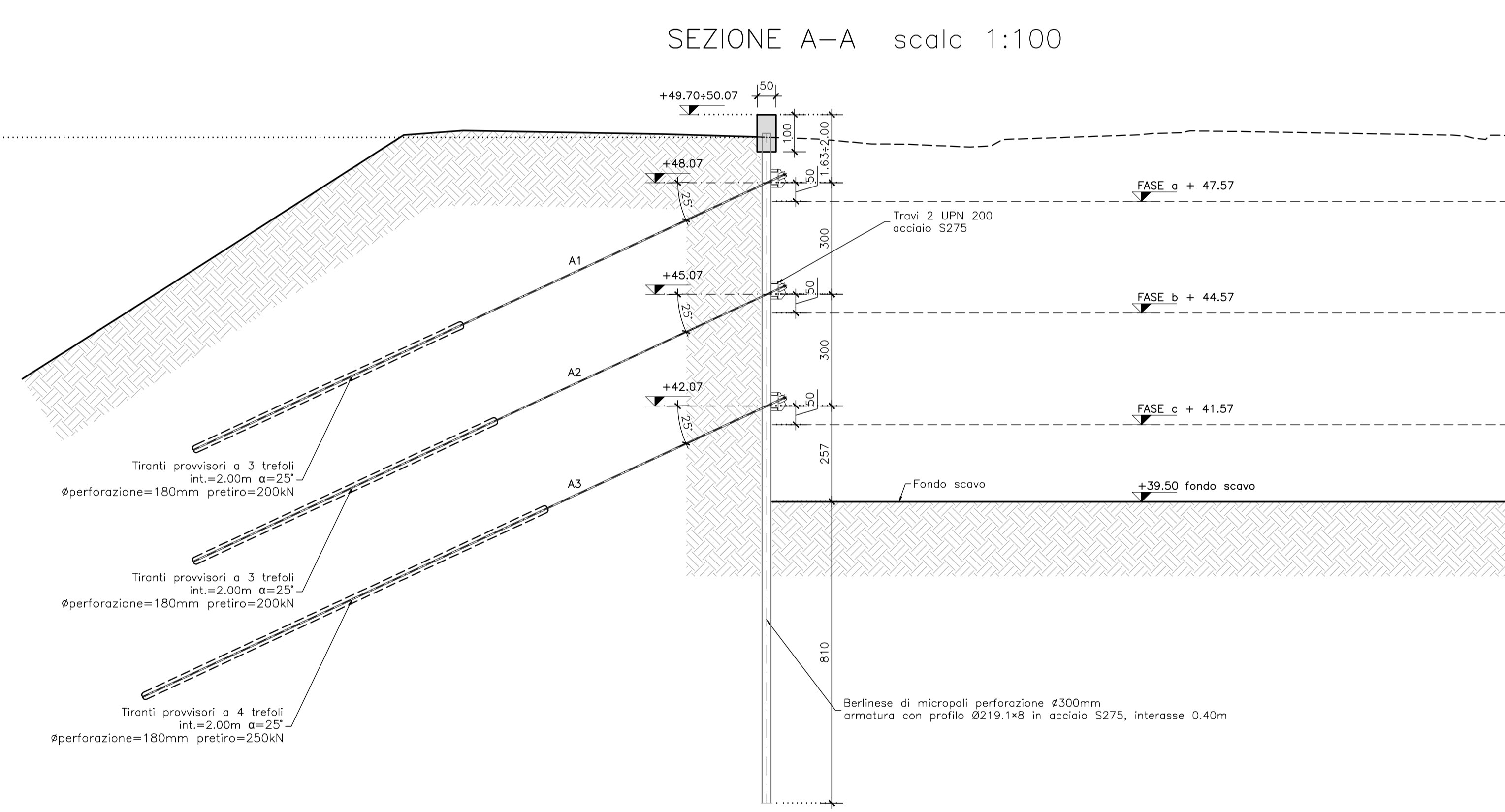
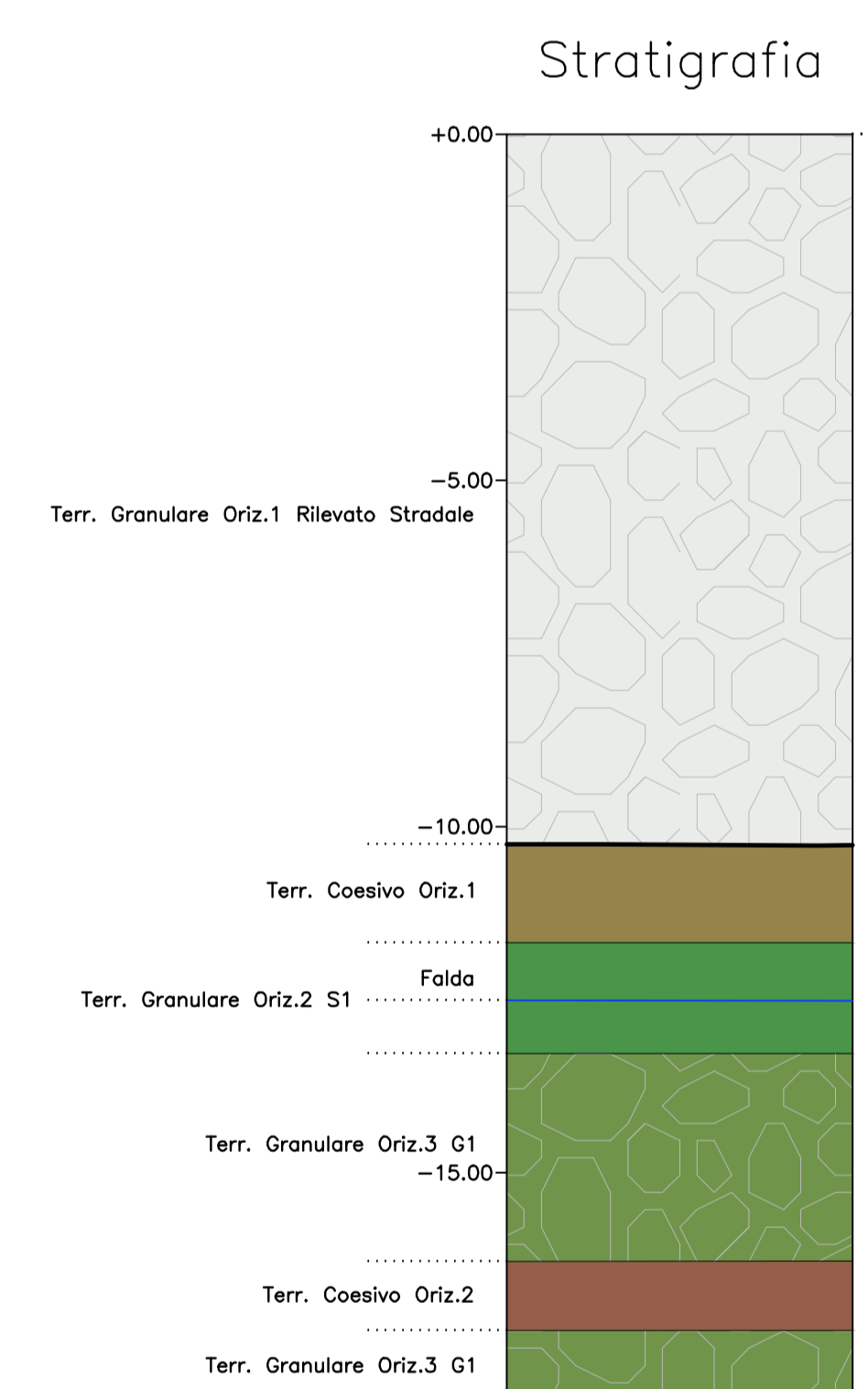
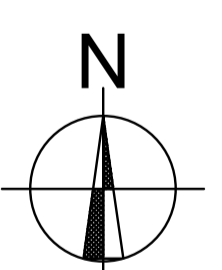
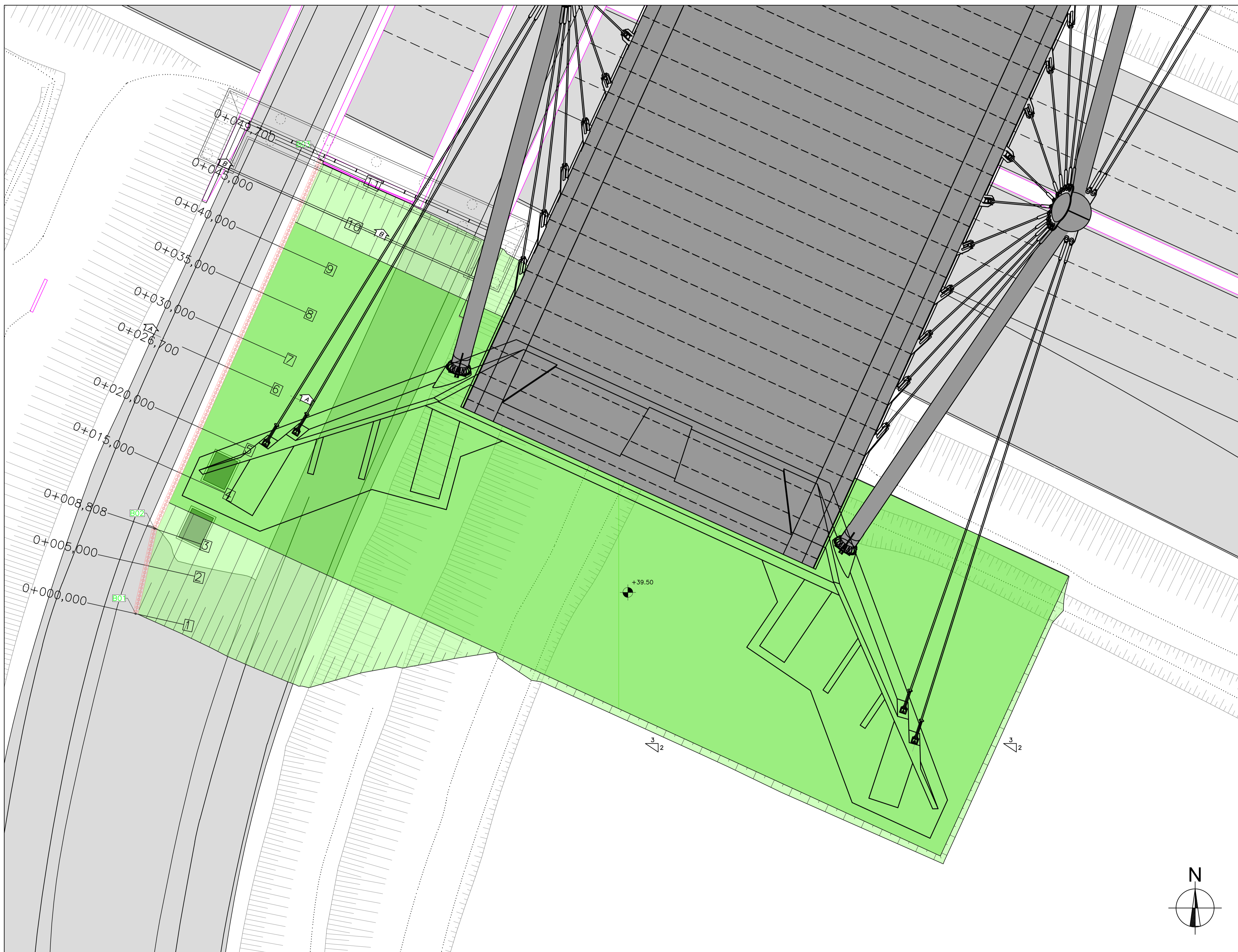


SCALA 1:100

GE.REF. 28.000

NUMERO SEZIONI	1	2	3	4	5	6	7	8	9	10	11
DISTANZE PARZIALI		5,00	3,81	6,19	5,00	6,70	3,30	5,00	5,00	5,00	4,70
DISTANZE PROGRESSIVE		0+000,00	0+005,00	0+008,81	0+015,00	0+020,00	0+026,70	0+030,00	0+035,00	0+040,00	0+044,70
QUOTE TERRENO		48,20	48,20	48,20	48,20	48,20	48,34	48,30	48,27	48,46	48,50
QUOTE FONDO SCAVO		+48,20	+48,20	+48,20	+48,20	+48,20	+48,34	+48,30	+48,27	+48,46	+48,50
DIFFERENZA DI QUOTA		0,00	0,00	0,00	0,00	0,00	0,14	0,00	0,03	0,00	0,00
ETIMOMETRICHE		0									

ESTRATTO PLANIMETRIA BERLINESE "P03 sud" scala 1:200



LEGENDA

- BERLINESE
- FONDO SCAVO
- RAMPPE IN SCAVO A 40°
- RAMPPE IN RILEVATO CON PENDENZA 3/2

TABELLA TIRANTI

nome	altezza metro	spessore mm	spessore fondo mm	spessore mm	n. tiranti	altezza mm	profondità mm	incollatura	perforazione	quantità
A1	9,00	8,00	17,00	3	2,00	200	27	180	21	
A2	8,00	9,00	17,00	3	2,00	200	27	180	20	
A3	6,50	12,00	18,50	4	2,00	250	27	180	19	
B1	9,20	0	9,20	3	2,00	200	27	180	4	
B2	9,20	0	9,20	3	2,00	200	27	180	3	

TABELLA TRACCIAMENTO BERLINESE

PUNTO	X	Y	QUOTA
B01	646034,559	4947677,515	+48,70
B02	646036,481	4947688,111	+48,77
B03	646053,270	4947723,387	+49,07

SOCIETA' PER AZIONI AUTOSTRADA DEL BRENNERO - TRENTO

ORDINE DEGLI INGEGNERI DELLA PROV. DI TRENTO
 ING. ROBERTO BOSETTI
 INSCRIZIONE ALBO N° 1027

PROGETTO DEFINITIVO PER LA REALIZZAZIONE DELLA TERZA CORSIA NEL TRATTO COMPRESO TRA VERONA NORD (KM 223) E L'INTERSEZIONE CON L'AUTOSTRADA A1 (KM 314)

autostrada del brennero

LOTTO 1 - da Campogalliano (km 312+200) al km 313+710

OPERE PROVVISORIALI PARATA P.03
 Pianta, prospetto e sezioni - tratto sud

9.3.2

REVISIONI: DATA, DESCRIZIONE, EMISSIONE, VERIFICA, APPROVAZIONE

DATA PROGETTO: LUGLIO 2009

NUMERO PROGETTO: 31/09

DIREZIONE TECNICA GENERALE

ING. CARLO BERTI
 ING. LUIGI FANER
 DER PROVINZ BOZZEN