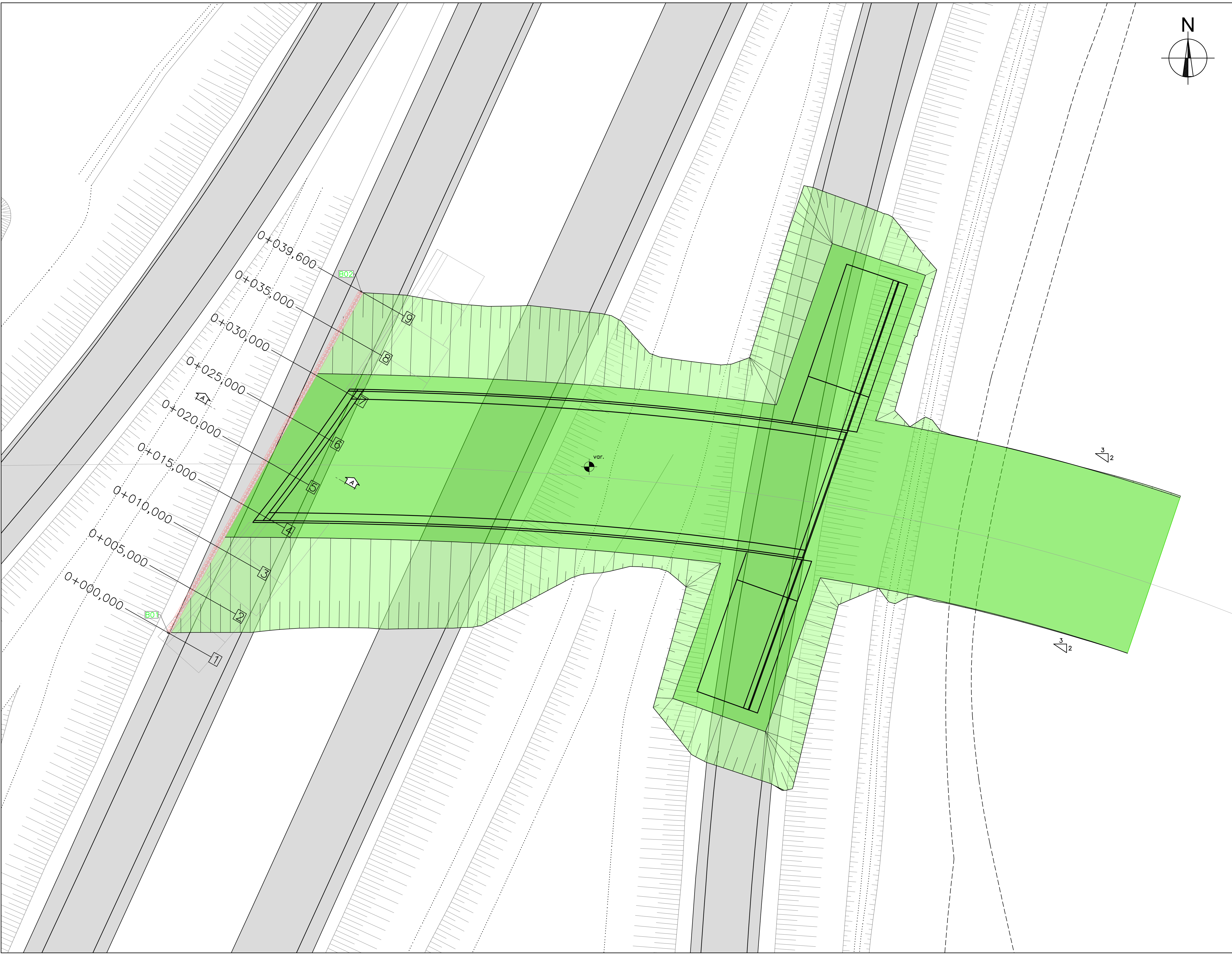
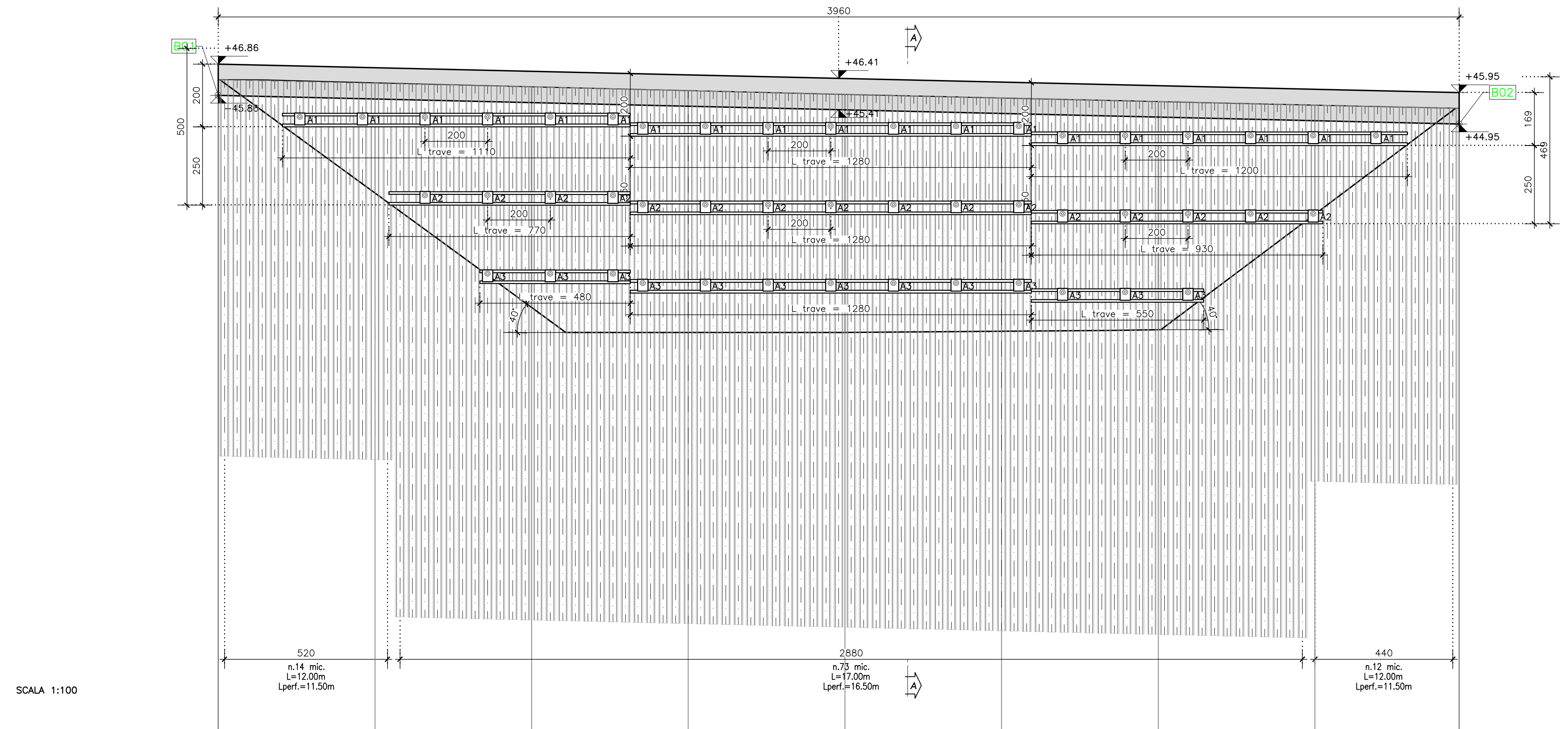


ESTRATTO PLANIMETRIA BERLINESE "P05" scala 1:200



SVILUPPATA BERLINESE "P05" scala 1:100

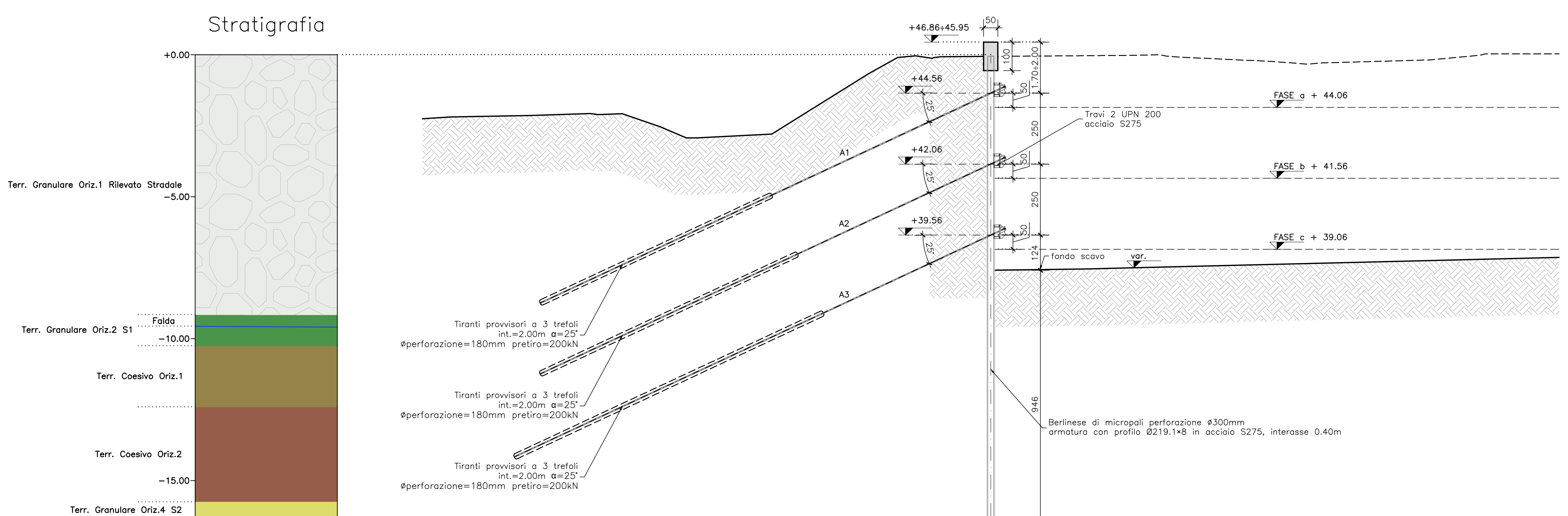


SCALA 1:100

QT. REF. 25,000

NUMERO SEZIONI	1	2	3	4	5	6	7	8	9
DISTANZE PARZIALI		5,00	5,00	5,00	5,00	5,00	5,00	5,00	4,60
DISTANZE PROGRESSIVE	0+000,00	0+005,00	0+010,00	0+015,00	0+020,00	0+025,00	0+030,00	0+035,00	0+039,60
QUOTE TERRENO	+46,36	+46,27	+46,14	+46,02	+45,90	+45,78	+45,67	+45,55	+45,49
QUOTE FONDO SCAVO	-10,00	-10,25	-10,10	-10,30	-10,30	-10,34	-10,39	-10,28	-10,15
DIFFERENZA DI QUOTA		-3,55	-7,04	-7,72	-7,66	-7,44	-7,28	-3,48	-10,00
ETTOMETRICHE	0								

SEZIONE A-A scala 1:100



LEGENDA

- BERLINESE
- FONDO SCAVO
- RAMPE IN SCAVO A 40°
- RAMPE IN RILEVATO CON PENDENZA 3/2

TABELLA TIRANTI

nome	lunghezza libera (m)	lunghezza d'uso (m)	lunghezza totale (m)	n. tiranti	interasse (m)	profilo (mm)	inclinazione (°)	# per tirante	quantità totale
A1	8,50	9,00	17,50	3	2,00	200	25°	180	19
A2	7,50	10,00	17,50	3	2,00	200	25°	180	16
A3	6,50	12,00	18,50	3	2,00	200	25°	180	13

TABELLA TRACCIAMENTO BERLINESE

PUNTO	X	Y	QUOTA INTRAGRESSO
B01	646141,728	4947936,010	+45,86
B02	646161,223	4947970,478	+44,95

SOCIETA' PER AZIONI AUTOSTRADA DEL BRENNERO - TRENTO

ORDINE DEGLI INGEGNERI DELLA PROV. DI TRENTO
 dott. Ing. ROBERTO SOSETTI
 ISCRIZIONE ALBO n° 1027

autostrada del brennero

PROGETTO DEFINITIVO PER LA REALIZZAZIONE DELLA TERZA CORSIA NEL TRATTO COMPRESO TRA VERONA NORD (KM 223) E L'INTERSEZIONE CON L'AUTOSTRADA A1 (KM 314)

C	LOTTO 1 - da Campogalliano (km 312+200) al km 313+710
9.5.1.	OPERE PROVVISORIALI PARATIA P.05 Pianta, prospetto e sezioni

REVISIONE:	DATA:	EMMISSIONE:	C. D'AGOSTINO	L. LEARDINI	C. COSTA
DATA PROGETTO:	LUGLIO 2009	DESCRIZIONE:	REDAZIONE:	VERIFICA:	APPROVAZIONE:
NUMERO PROGETTO:					

DIREZIONE TECNICA GENERALE

ORDINE DEGLI INGEGNERI DELLA PROV. DI BOLZANO
 dott. Ing. CARLO COSTA
 n. 891
 INGEGNERIA CAMERALE
 DER. PROVINZ. BOZEN