SVILUPPATA PALANCOLA "P08" scala 1:100



ESTRATTO PLANIMETRIA PALANCOLA "P08" scala 1:200

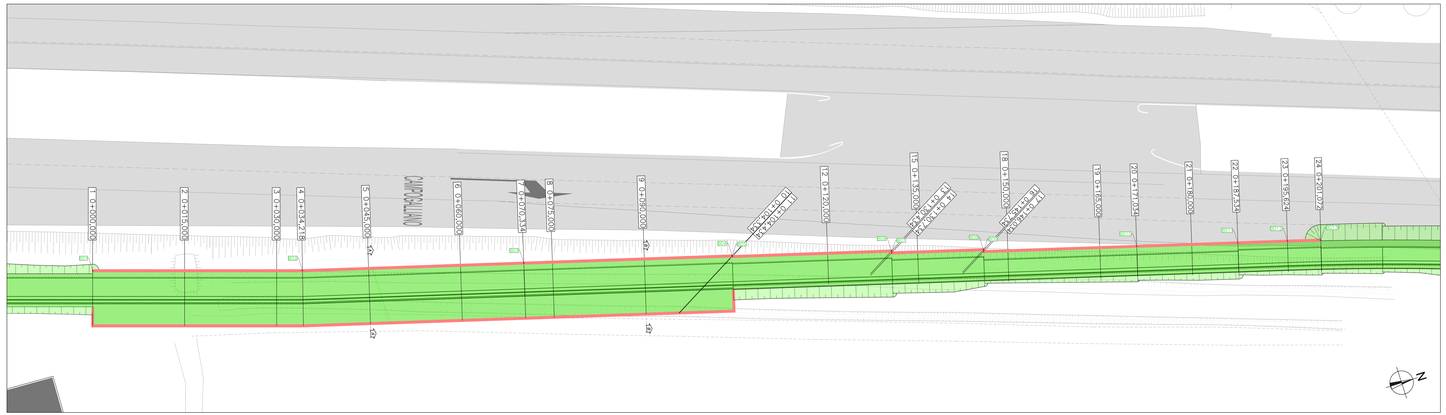

SEZIONE A–A scala 1:100

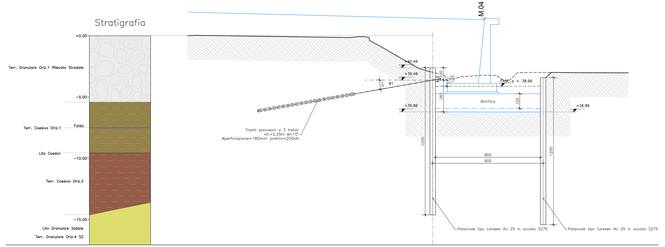

SEZIONE B–B scala 1:100

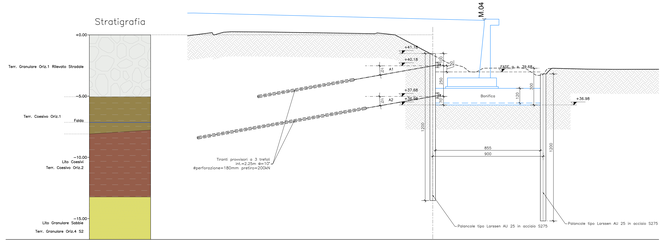

LEGENDA

- PALANCOLA
- FONDO SCAVO
- RAMPE IN SCAVO A 40°
- RAMPE IN RILEVATO CON PENDENZA 3/2

cod.	larghezza (Bsup) (m)	larghezza (Binf) (m)	quota sup. (m)	quota inf. (m)	pendenza	angolo (deg)	quantità (mq)
A1	6.50	8.00	14.50	3	2.25	200	12°	180	58
A2	5.50	7.00	14.50	3	2.25	200	12°	180	50
B1	6.50	8.00	14.50	3	2.25	200	12°	180	26

TABELLA TRACCIAMENTO BERLINESE

PUNTO	X	Y
B01	640374.649	4948262.344
B02	640327.075	4948284.935
B03	640336.866	4948339.852
B04	640346.128	4948392.413
B05	640346.224	4948392.388
B06	640353.290	4948387.407
B07	640353.178	4948387.328
B08	640357.650	4948401.781
B09	640357.943	4948401.680
B10	640364.737	4948425.739
B11	640366.221	4948441.618
B12	640371.419	4948446.404
B13	640372.928	4948454.638

SOCIETA' PER AZIONI AUTOSTRADA DEL BRENNERO – TRENTO

ORDINE DEGLI INGEGNERI DELLA PROV. DI TRENTO
dott.ing. ROBERTO BORETTI
INGEGNERE capo no 1037

RESPONSABILE DEL PROGETTO:
Dott. Ing. Roberto Boretti

autostrada del brennero

PROGETTO DEFINITIVO PER LA REALIZZAZIONE DELLA TERZA CORSIA NEL TRATTO COMPRESO TRA VERONA NORD (KM 223) E L'INTERSEZIONE CON L'AUTOSTRADA A1 (KM 314)

C

LOTTO 1 - da Campogalliano (km 312+200) al km 319+700

9.0.1.

OPERE PROVVISIONALI
PALANCOLA P08
Pianta, progetto e sezioni

REVISIONE	DATA	DESCRIZIONE	REDAZIONE	VERIFICA	APPROVAZIONE
0	MAR. 2021	EMISSIONE	D. D'AGOSTINO	L. LEATOPH	C. COSTA

DATA PROGETTO: LUGLIO 2009

NUMERO PROGETTO: 31/09

DIREZIONE TECNICA GENERALE

DIRETTORE TECNICO GENERALE E PROGETTISTA
DIRIGENTE
Dott. Ing. CARLO COSTA
DIRIGENTE
DIRIGENTE
DIRIGENTE